



# NATURRESERVAT


## Välkommen till Maglehems Ora – naturreservat i förvandling

**Maglehems Ora är ett smalt område som ska utvecklas till en förbindelse mellan två stora naturreservat. Det finns inga stigar i reservatet så besökaren får orientera sig på egen hand.**

**Från skog till spridningskorridor**  
Naturreservaten Björshus - Drakamöllan i norr och Verkeån i söder innehåller båda torra hedmarker som hyser flera hotade arter av växter och djur. Reservaten har länge varit åtskilda genom skogsplanteringar med huvudsakligen tall vilket hindrat djur och växter från att sprida sig mellan områdena.

**Spännande förvandling**  
Maglehems ora har sedan urminnes tider nyttjats på olika sätt. Marken har odlats och husdjuren har betat här. Vid reservatsbildningen var hela området en produktionsskog. Efter hand avverkas denna och området får återgå till naturbetesmark med enstaka ädellövträd och buskar. Kor och hästar ska hålla marken öppen.

**Vilt, småkryp och växter**  
Livsbetingelserna i reservatet utvecklas efter hand så att växter, småvilt, kräldjur och insekter, typiska för hedmarkerna, kan sprida sig. Man kan förvänta att t ex ljung, fårsvingel, sandödlor, olika fjärilar och dyngbaggar etablerar sig i reservatet.

 **Maglehems Ora is a narrow site which will develop and connect up two large nature reserves. There are no footpaths in the reserve, so visitors need to find their own way around.**

**From plantation to dispersal corridor**  
The Nature Reserves of Björshus - Drakamöllan to the north and Verkeån to the south, are both dry heaths containing many threatened species of plants and animals. The Reserves have long been separated because of forestry plantations, primarily of pine, which has stopped animals and plants from dispersing between the sites.

**Exciting transformation**  
Maglehems Ora has long been exploited in different ways. The land has been cultivated and livestock have grazed here. When it was made into a Nature Reserve, the whole area was a forestry plantation. This will be felled in stages and the area will be allowed to return to a natural pasture with a few broadleaved trees and bushes. Cows and horses will keep the area open.

**Mammals, insects and plants**  
Living conditions in the Nature Reserve will develop so that plants, small mammals, amphibians and insects, typical for heathlands, can disperse. It is expected that species such as heather, sheep's fescue, sand lizard, different butterflies and dung beetles will become established in the Reserve.



**Törnsångare (*Sylvia communis*)** är en rastlös liten fågel som trivs i torra hagmarker med en och annan buske.

**Whitethroat**

**Ljung (*Calluna vulgaris*)** växer gärna på sandiga hedmarker. Blommorna är rika på nektar till glädje för humlor och bin.

**Heather**

**Sandödlor (*Lacerta agilis*)** kan flytta in bland buskarna i Maglehems ora. Den kan bli över 20 cm lång och 15 år gammal.

**Sand Lizard**















**Heddyngbagge (*Aphodius sordidus*)** lever i spillning och är beroende av kortbetade, torra, sandmarker.

**Dung beetle**



**Getväppling (*Anthyllis vulneraria*) och mindre blåvinge (*Cupido minimus*).**

**Kidney Vetch Small blue**

-  Blandskog Mixed woodland
-  Öppen mark Open land
-  Lövskog/skogsbryn Lövskog/skogsbryn
-  Restaureringsmark Car parking
-  Reservatsgräns Reserve boundary
-  Annat reservat Other Nature Reserve
-  Parkering Car parking
-  Torrass Toilet
-  Rastbord Picnic table
-  Fornlämning Ancient monument
-  Gångväg/stig Footpath
-  Här är du You are here

### **Föreskrifter** Inom naturreservatet Maglehems Ora är det förbjudet att:

- skada fast naturföremål eller ytbildning,
- elda,
- plocka, gräva upp eller på annat sätt skada växter, mossor, lavar eller vedlevande svampar,
- avsiktligt bryta sönder eller insamla och bortföra ved,
- medföra hund eller annat husdjur som ej hålls i koppel,
- anordna tävling eller annan aktivitet som kan störa växt- och djurlivet.

### **Vidare är det utan Länsstyrelsens tillstånd förbjudet att:**

- anbringa tavla, skylt, inskrift, affisch eller därmed jämförlig anordning,
- fånga insekter, spindlar, snäckor eller andra ryggradslösa djur annat än genom hävning, handplockning eller annan selektiv metod med efterföljande återutsättning inom naturreservatet. Kravet på återutsättning gäller inte enstaka beläggsexemplar av varje art under förutsättning att fynden registreras i Artportalen och att insamlandet inte bryter mot fridlysningsbestämmelserna,
- utplacera främmande föremål (t ex geocachar eller dyligt).

### **Regulations** Within Maglehems Ora Nature Reserve it is forbidden to:

- damage natural objects or formations,
- light a fire,
- pick, dig up or in any other way damage plants, mosses, lichens or wood-living fungi,
- intentionally break or collect and remove dead wood,
- bring dogs or any other pets not on a lead,
- organise competitions or other activities which may disturb the plant and animal life.

### **Without permission from the County Administrative Board it is also forbidden to:**

- put up posters, signs, plaques, notices or any equivalent items,
- catch insects, spiders, snails or other invertebrates, other than with nets, by hand or other selective methods, with subsequent re-release within the Nature Reserve. This requirement does not apply to one-off specimens of each species on the basis that the record is registered in Artportalen and that the collection does not contravene any wildlife protection regulations,
- put out any foreign (for the Nature Reserve) objects (e.g. geocaches or equivalent).

Maglehems Ora naturreservat bildades år 2015 och omfattar cirka 13,9 ha. Syftet med reservatet är att bevara, restaurera och utveckla ett hedlandskap som biologiskt sett kan knyta ihop Drakamöllanområdet med Brösarps norra backar i Verkeåns naturreservat. Naturreservatet förvaltas av Länsstyrelsen Skåne.



[www.lansstyrelsen.se/skane](http://www.lansstyrelsen.se/skane)