
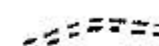



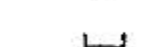




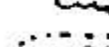








TECKENFÖRKLARING

-  ALLMÄN VÄG
-  BRUKNINGSVÄG
-  STIG
-  GRÄNS FÖR SKÖTSELOMRÅDE
-  STÄNGSELGENOMGÅNG, VINKEL
-  STÄNGSELGENOMGÅNG, STÄTTA
-  GENOMGÅNG FÖR DJUR
-  RIDSTIG, i övrigt är ridning förbjudet

-  TRÄD
-  TRÄDPARTI, BUSKAGE
-  KÄRR MED ÖPPET, VATTEN
-  KÄRR
-  HUS
-  SKJUTBANANS ANLÄGGNINGAR
-  OMR. SKYDDAT ENL. FORNMINNESL.
-  NUMMER PÅ SKÖTSELOMRÅDE
-  INFORMATIONSTAVLA

DALKÖPINGE ÄNGAR

SKÖTSELPLAN

0 50 100 200m

