



20 FS 2014:53
Utkom från trycket
den 15 januari 2015

Kungörelse av beslut om utvidgat strandskydd i Gagnefs kommun;

beslutat den 15 december 2014.

Länsstyrelsen i Dalarnas län har med stöd av 7 kap 14 § miljöbalken förklarat att följande områden i Gagnefs kommun omfattas av utvidgat strandskydd:

1. Västerdalälven väster om Björbo
2. Dammsjön med flera tjärnar
3. Västerdalälven öster om Björbo
4. Västerdalälven vid Floda och Hagön
5. Morkarlön

Beslutet med tillhörande kartor förvaras hos Länsstyrelsen.

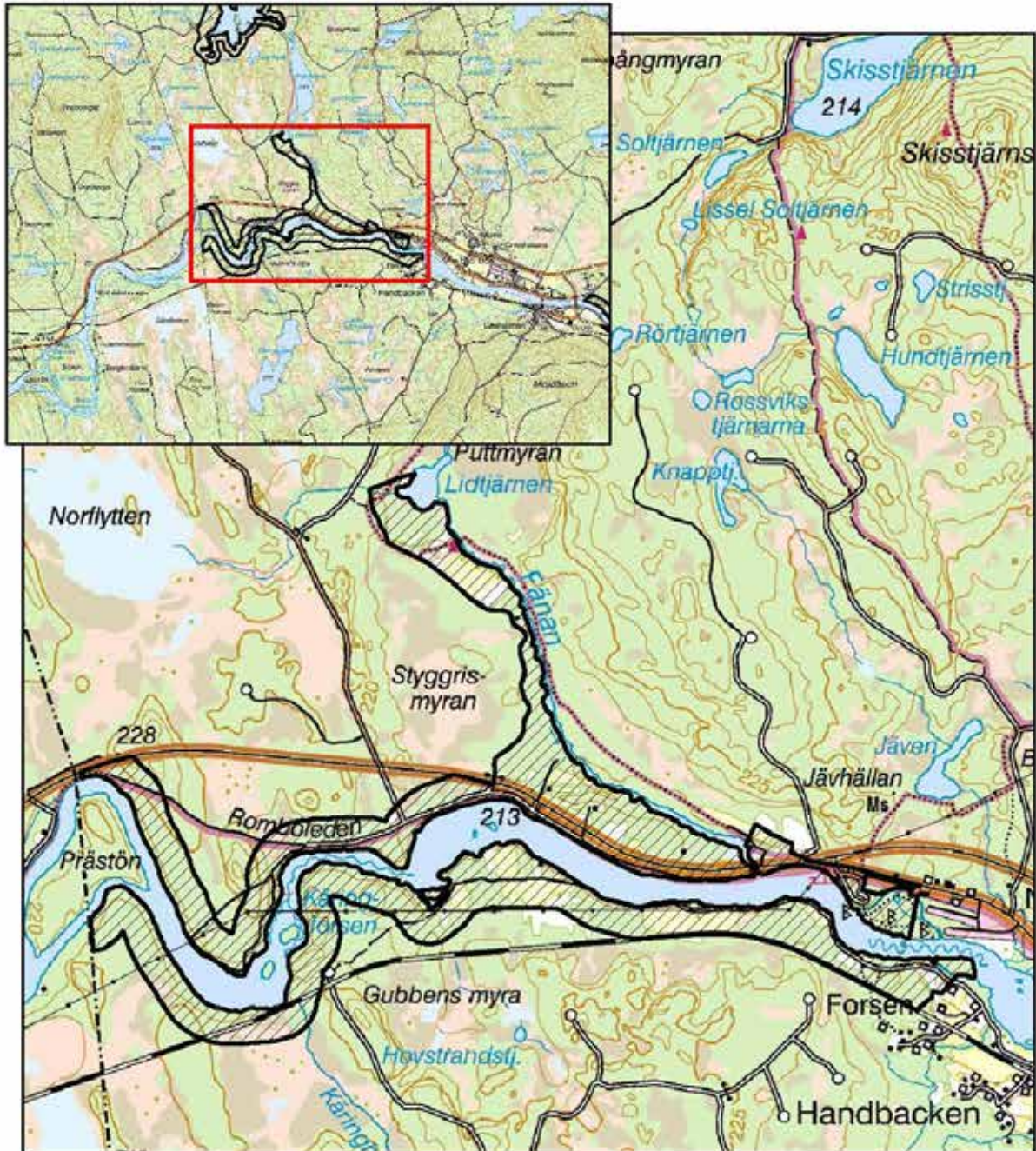
Beslutet gäller omedelbart.

Maria Norrfalk

Hannah Brandin

Bilagor:

1. Karta över Västerdalälven väster om Björbo
2. Karta över Dammsjön med flera tjärnar
3. Karta över Västerdalälven öster om Björbo
4. Karta över Västerdalälven vid Floda och Hagön
5. Karta över Morkarlön



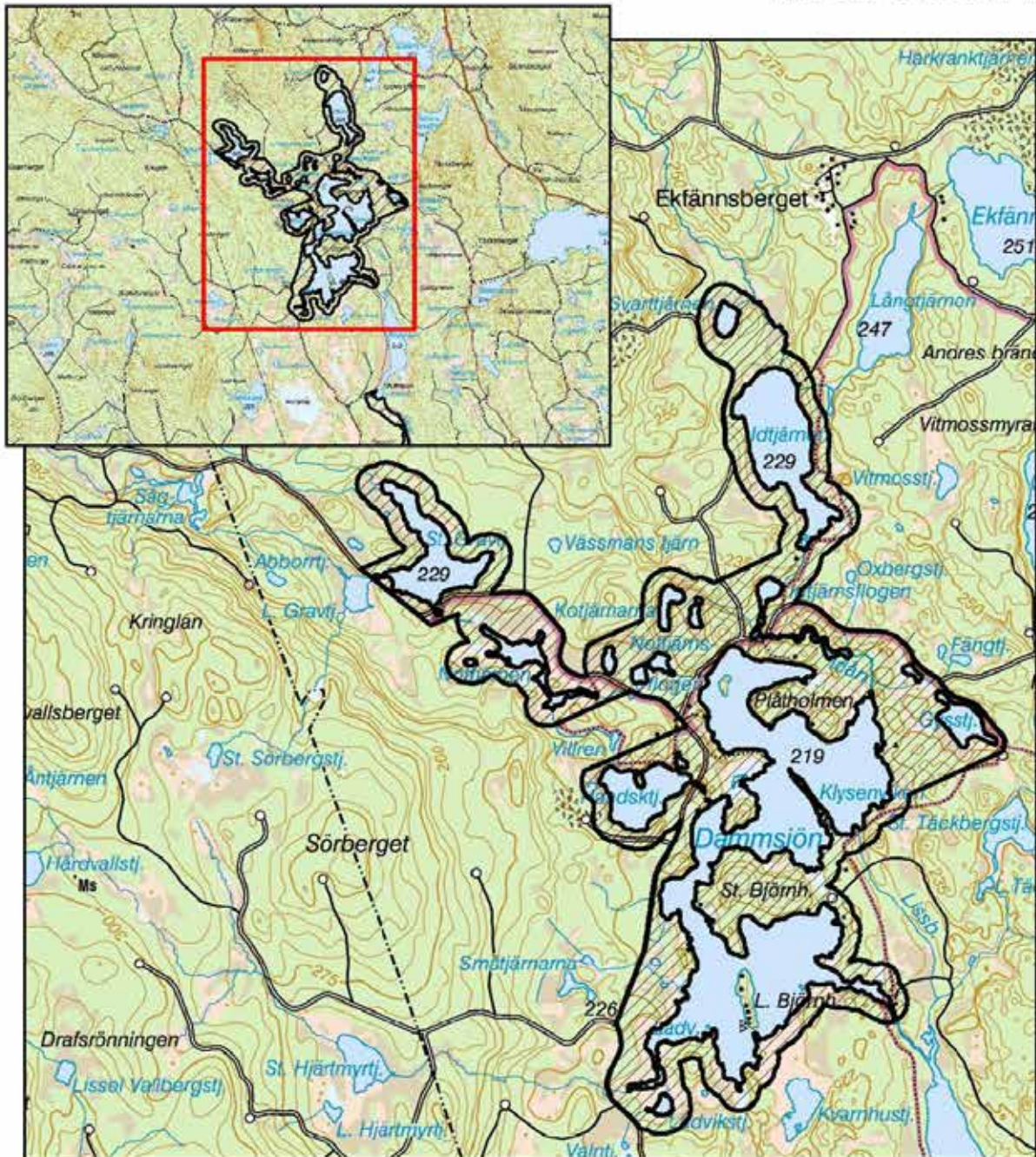
Teckenförklaring



Generellt samt utvidgat strandskydd på land

0 150 300 600 900 1 200
meter





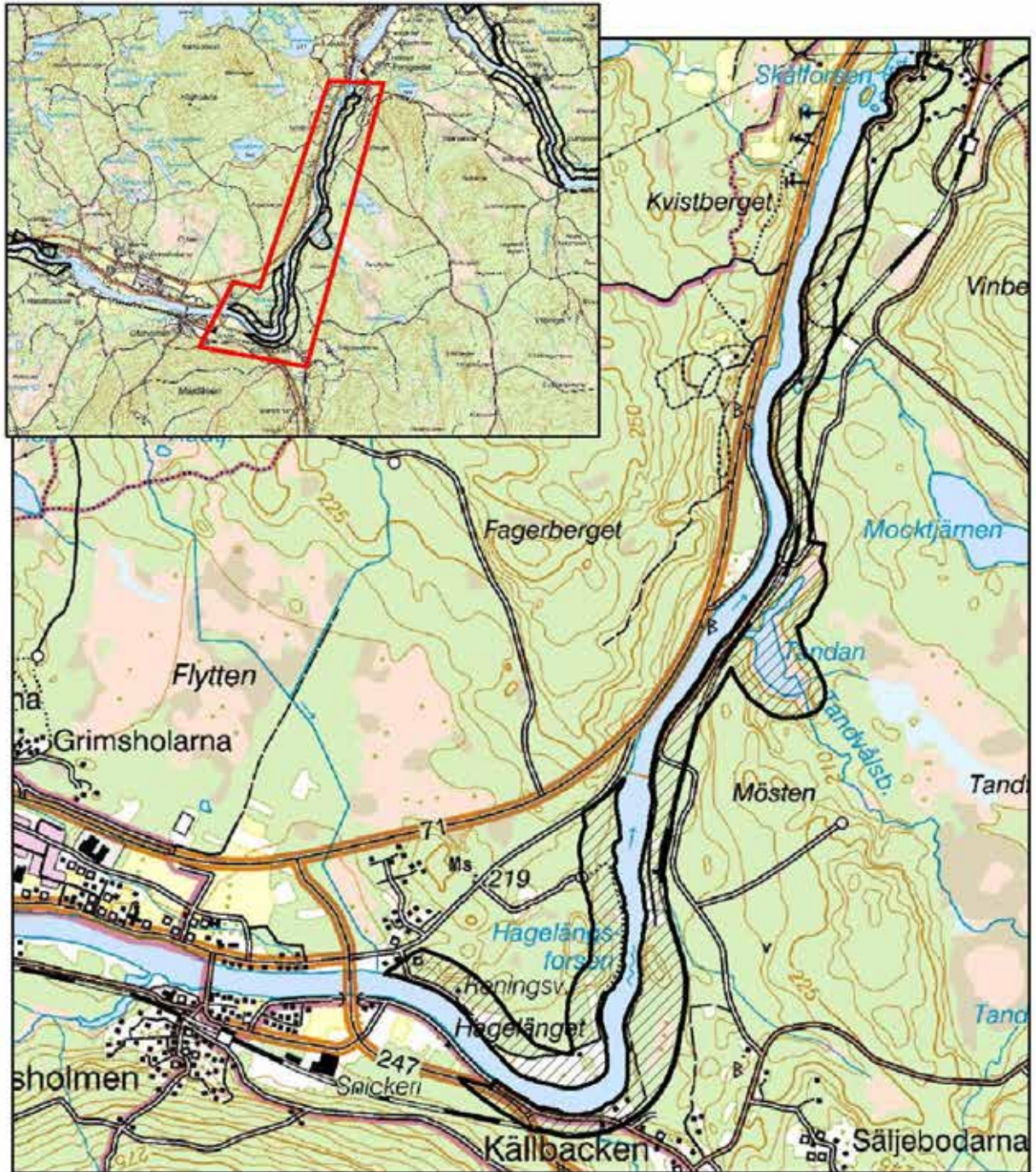
Teckenförklaring



Generellt samt
utvidgat strandskydd på land

0 250 500 1 000 1 500 2 000
meter



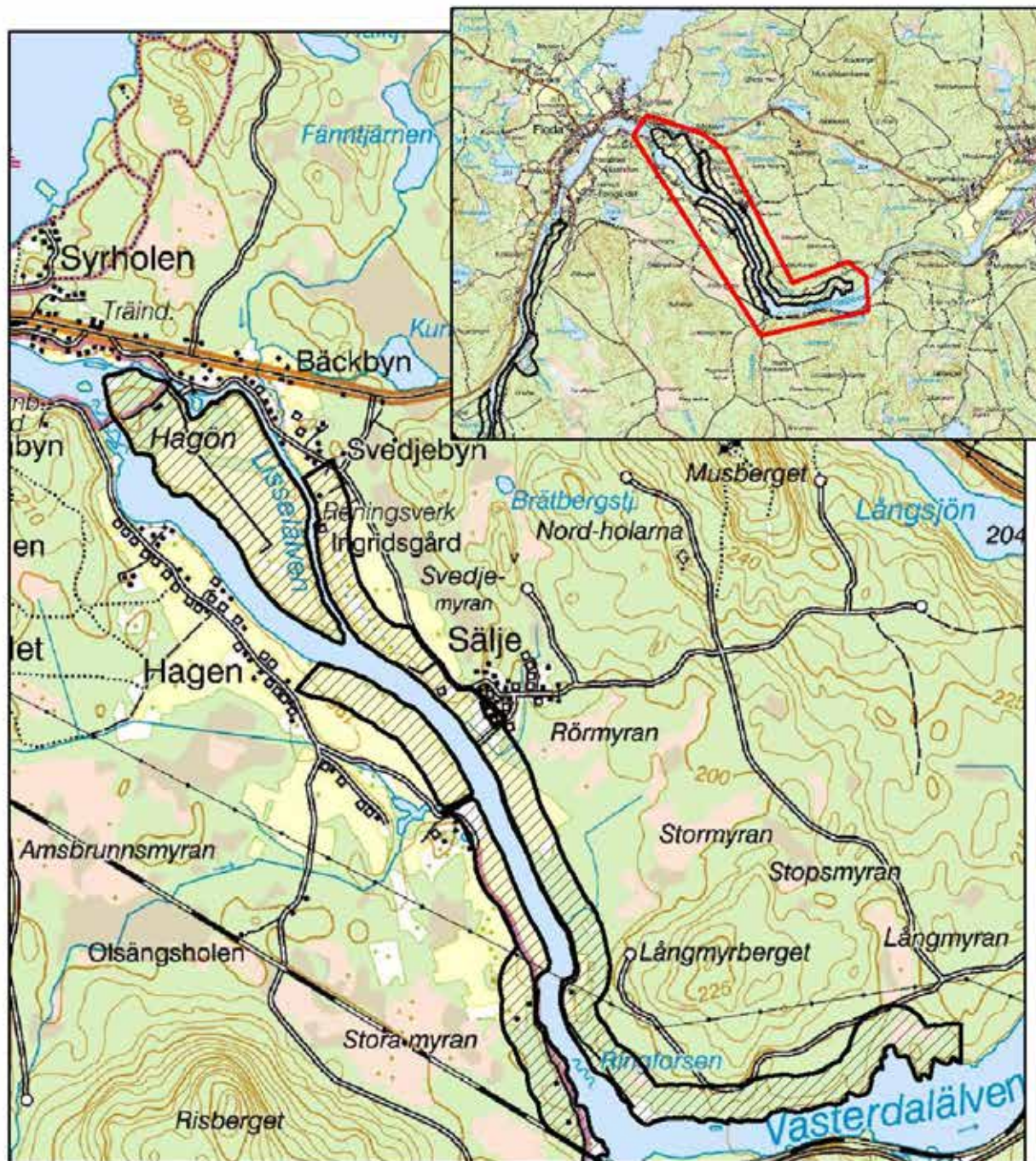


Teckenförklaring



Generellt samt utvidgat strandskydd på land





Teckenförklaring



Generellt samt utvidgat strandskydd på land

0 175 350 700 1 050 1 400 meter





Teckenförklaring



Generellt samt utvidgat strandskydd på land

