



20 FS 2014:52  
Utkom från trycket  
den 15 januari 2015

### **Kungörelse av beslut om utvidgat strandskydd i Falu kommun;**

*beslutat den 3 december 2014.*

Länsstyrelsen i Dalarnas län har med stöd av 7 kap 14 § miljöbalken förklarat att följande områden i Falu kommun omfattas av utvidgat strandskydd:

1. Öar i Runn: Hjärtnack, Hellmansö, Dejstolen, Stora Risö, Stora Björnö, Stabergs ö och Uddnäs ö.
2. Öar i Logärden: Storön och Bodön.

Beslutet med tillhörande kartor förvaras hos Länsstyrelsen.

-----

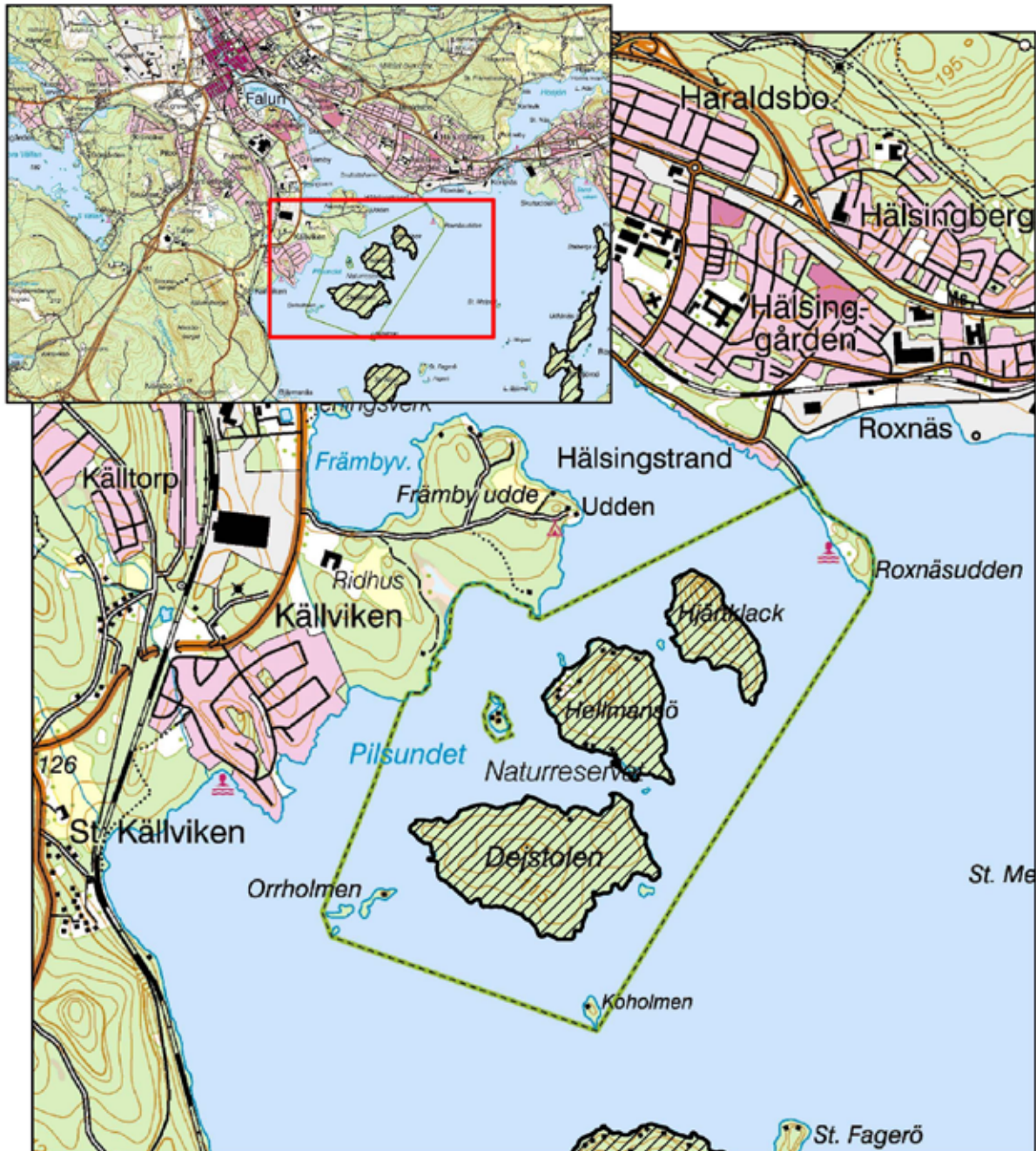
Beslutet gäller omedelbart.

Maria Norrfalk

Hannah Brandin

## Bilagor:

1. Karta över Runns norra öar
2. Karta över Stora Risö, Stabergs ö, Uddnäs ö och Stora Björnö i sjön Runn
3. Karta över öar i Logården: Storön och Bodön



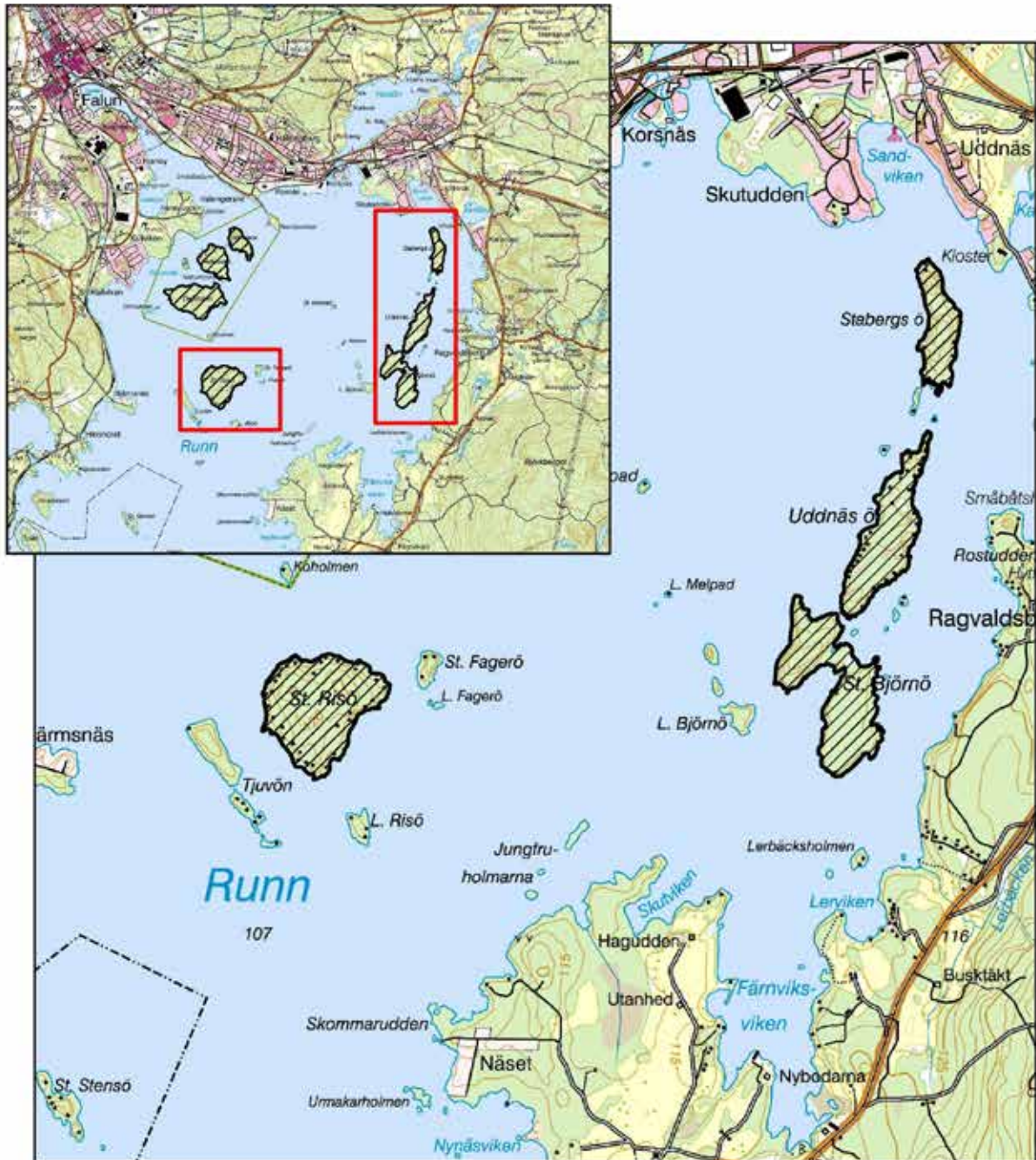
### Teckenförklaring



Generellt samt utvidgat strandskydd på land

0 187,5 375 750 1 125 1 500 meter





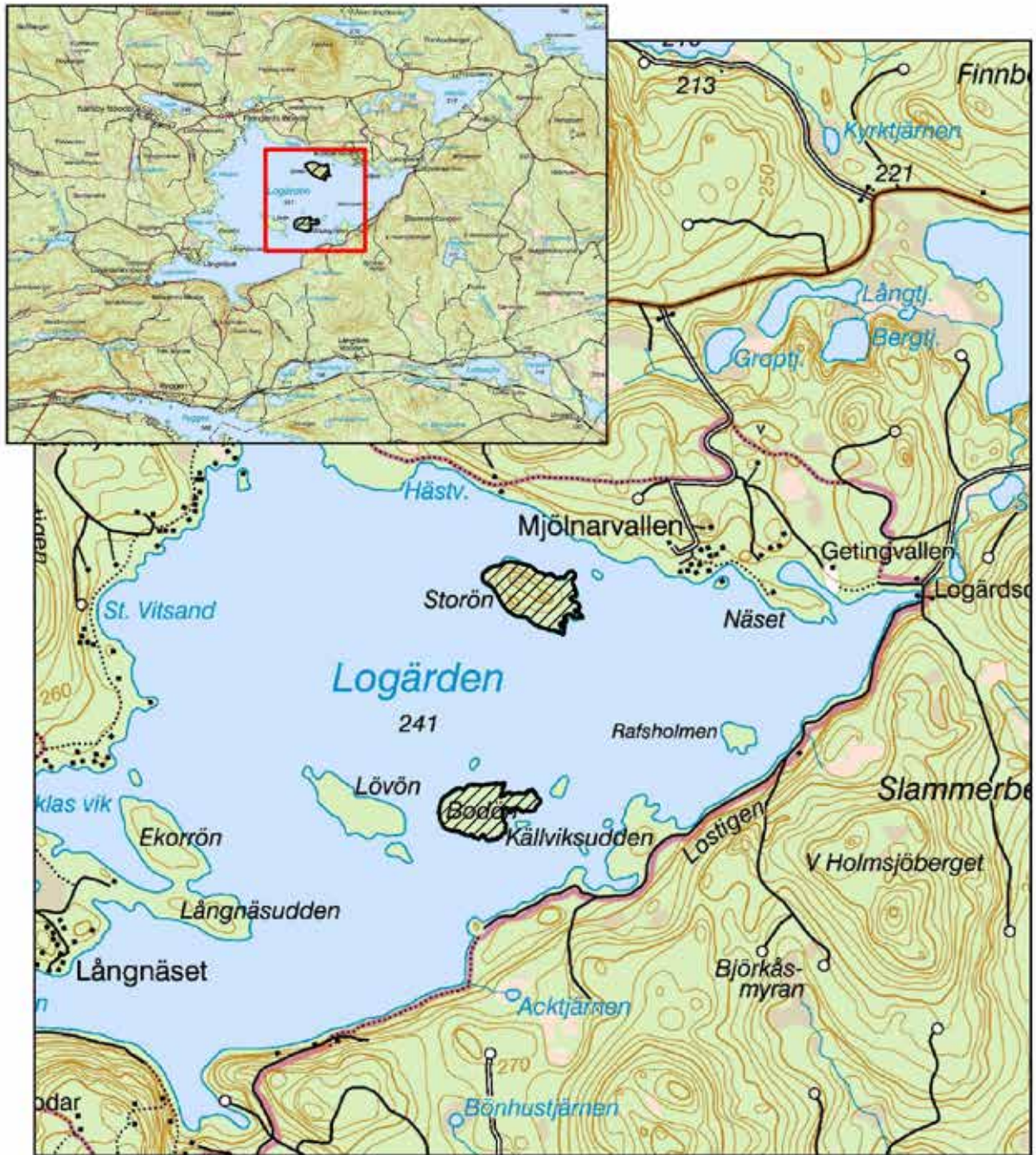
### Teckenförklaring



Generellt samt utvidgat strandskydd på land

0 187,5 375 750 1 125 1 500  
meter





**Teckenförklaring**



Generellt samt utvidgat strandskydd på land

0 187,5 375 750 1 125 1 500 meter

