



20 FS 2014:19  
Utkom från trycket  
den 15 april 2014

### **Kungörelse om bildande av naturreservatet Kurbergsmyrarna i Falu kommun;**

*beslutade den 2 juni 2008.*

Länsstyrelsen i Dalarnas län har med stöd av 7 kap 4 § miljöbalken förklarat det område som avgränsats på bifogad karta som naturreservat.

För naturreservatet meddelar Länsstyrelsen följande ordningsföreskrifter med stöd av 7 kap. 30 § miljöbalken om rätten att färdas och vistas inom naturreservatet samt om ordningen i övrigt inom naturreservatet.

Det är inom naturreservatet förbjudet att:

1. skada växande eller döda träd – stående eller omkullfallna – träd, stubbar och buskar
2. framföra motordrivet fordon, gäller både barmark och snötäckt mark, med följande undantag:  
- framföra skoter på markerade skoterleder då marken är snötäckt.

Beslutet innefattar även föreskrifter med stöd av 7 kap. 5 och 6 §§ miljöbalken ifråga om rätten att förfoga över berört mark- och vattenområde samt tåla visst intrång.

Beslutet med tillhörande karta förvaras hos Länsstyrelsen.

---

Föreskrifterna har trätt i kraft. Av 7 kap. 30 § miljöbalken framgår att ordningsföreskrifterna gäller omedelbart även om de överklagas.

Maria Norrfalk

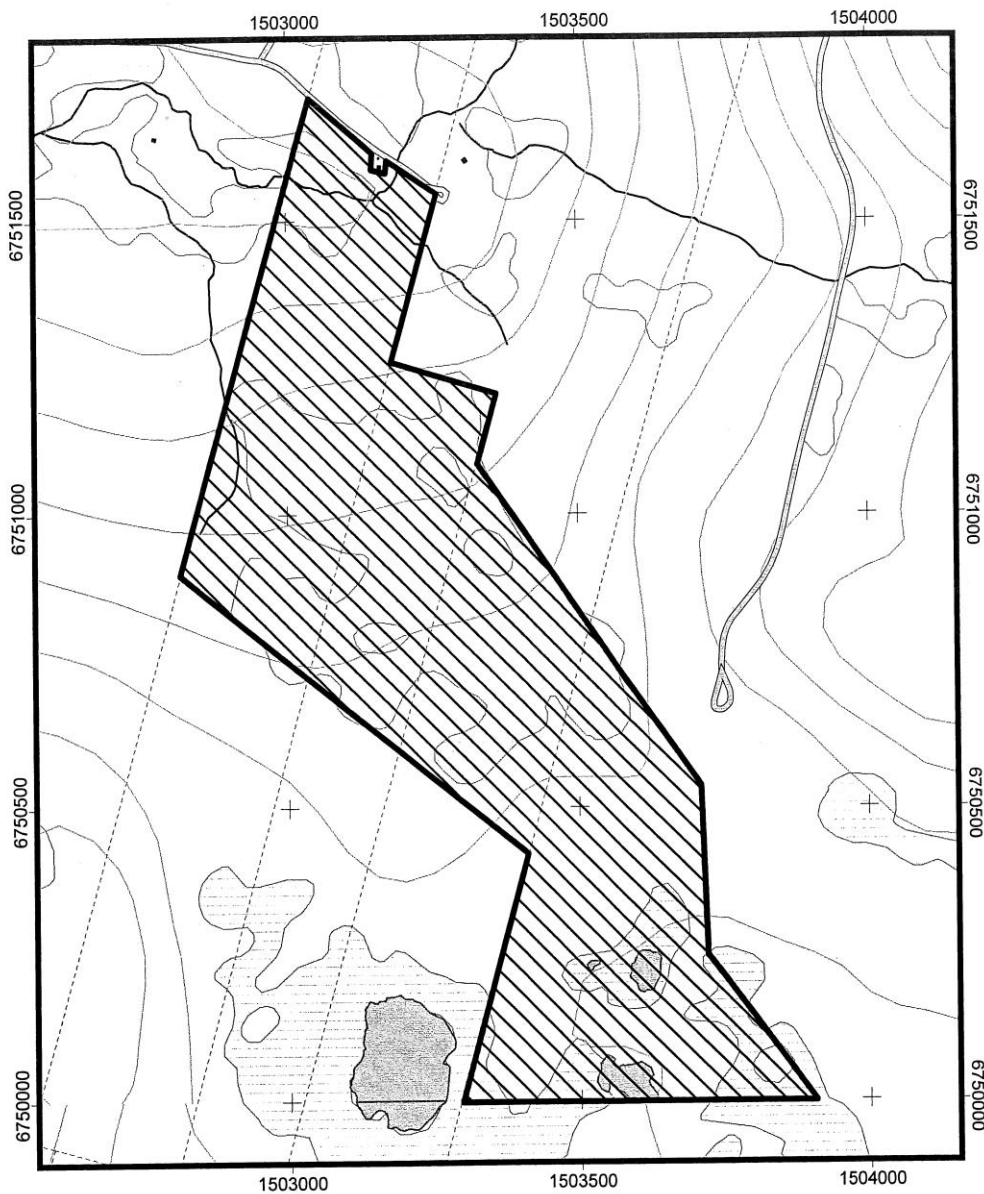
Torbjörn Rynéus

Bilaga:









Karta

# Kurbergsmyrarna - Beslutskarta

# Bilaga 2



Koordinater angivna i rikets nät

-  Reservatsområde
-  Bilvägar
-  Sjöar
-  Våtmarker
-  Höjdkurvor
-  Fastigheter
-  Vattendrag
-  Byggnader

1:10000



Underlagskarta lantmäteriet medgivande 96.0352.