



## Beslut om bildande av fågelskyddsområde, Skåarnja, Strömsunds kommun, samt föreskrifter för området.

23FS 2018:14  
Utkom från trycket  
den 22 maj 2017

beslutad den 14 maj 2018 (dnr 511-1910-2018)

Länsstyrelsen beslutar med stöd av 7 kap. 12 § miljöbalken (1998:808) om föreskrifter som skall gälla skydd för fåglar och fåglars häckning i det område som markerats i karta.

### Föreskrifter

Inom området råder förbud att under perioden 10 juni till och med 10 juli:

1. färdas eller uppehålla sig med undantag för:
  - a. vägbanan (Vildmarksvägen), samt iordningsställda parkerings-, rast- och informationsplatser invid väg,
  - b. markerad led österut från Hamptjärn markerad i karta, bilaga 1,
  - c. markerad led från Vildmarksvägen längs Jetnamälven till norska gränsen markerad i karta, bilaga 1,
  - d. markerad led till sjön övre Raavrenjaevrie markerad i karta, bilaga 1. Innehavare av giltigt fiskekort får nyttja leden, samt beträda isen på sjön i samband med fiske.

Föreskrifterna ska inte utgöra något hinder för att bedriva renskötsel i enlighet med rennäringslagen (1971:437), framföra motordrivet fordon vid renskötsel enligt undantag i terrängkörningsförordningen (1978:594) eller vid skydds jakt på rovdjur enligt jaktförordningen (1987:905).

Föreskrifterna gäller inte statlig tjänsteman i tjänsteutövning och inte heller personal som på Länsstyrelsens uppdrag övervakar området.

Föreskrifterna ska inte utgöra något hinder för väghållare att beträda hela vägområdet i samband med drift och underhåll av vägen.

Utan hinder från föreskrifterna kan Länsstyrelsen ge tillstånd för fågelinventeringar eller annan liknande undersökning.

Utan hinder från föreskrifterna kan Länsstyrelsen ge företag och organisationer tillstånd för färdledarledda friluftaktiviteter.

# Jämtlands läns författningssamling

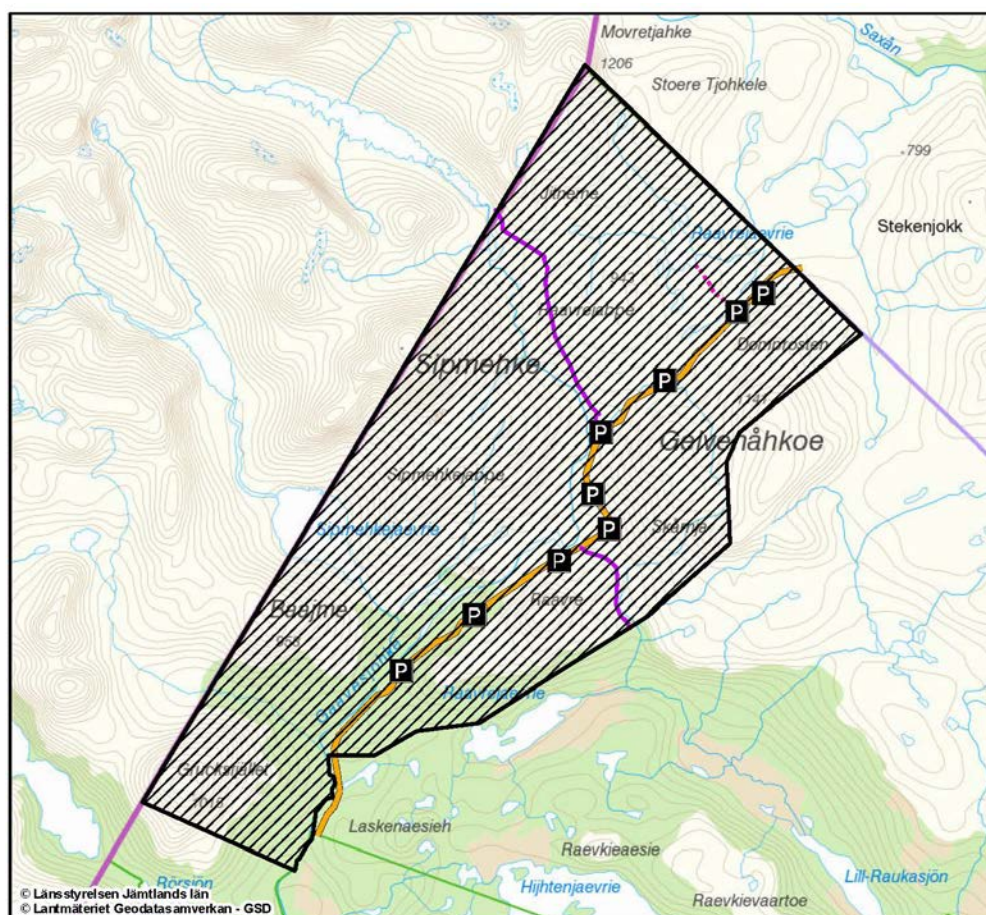


## Beslutets giltighet






Detta beslut gäller den dag det har vunnit laga kraft. Beslutet gäller till och med 10 juli 2020

Jöran Hägglund

Cecilia Odelberg



### Teckenförklaring

-  Föreskrifts område
-  Parkeringsplats, rastplats, informationsplats undantagna beträdnadsförbudet
-  Vägbanan undantagen beträdnadsförbudet
-  Led tillåten att beträda med gilligt fiskekort
-  Leder undantagna beträdnadsförbud

0 1 2 3 4 5 km

Skala (A4) 1:110 000

