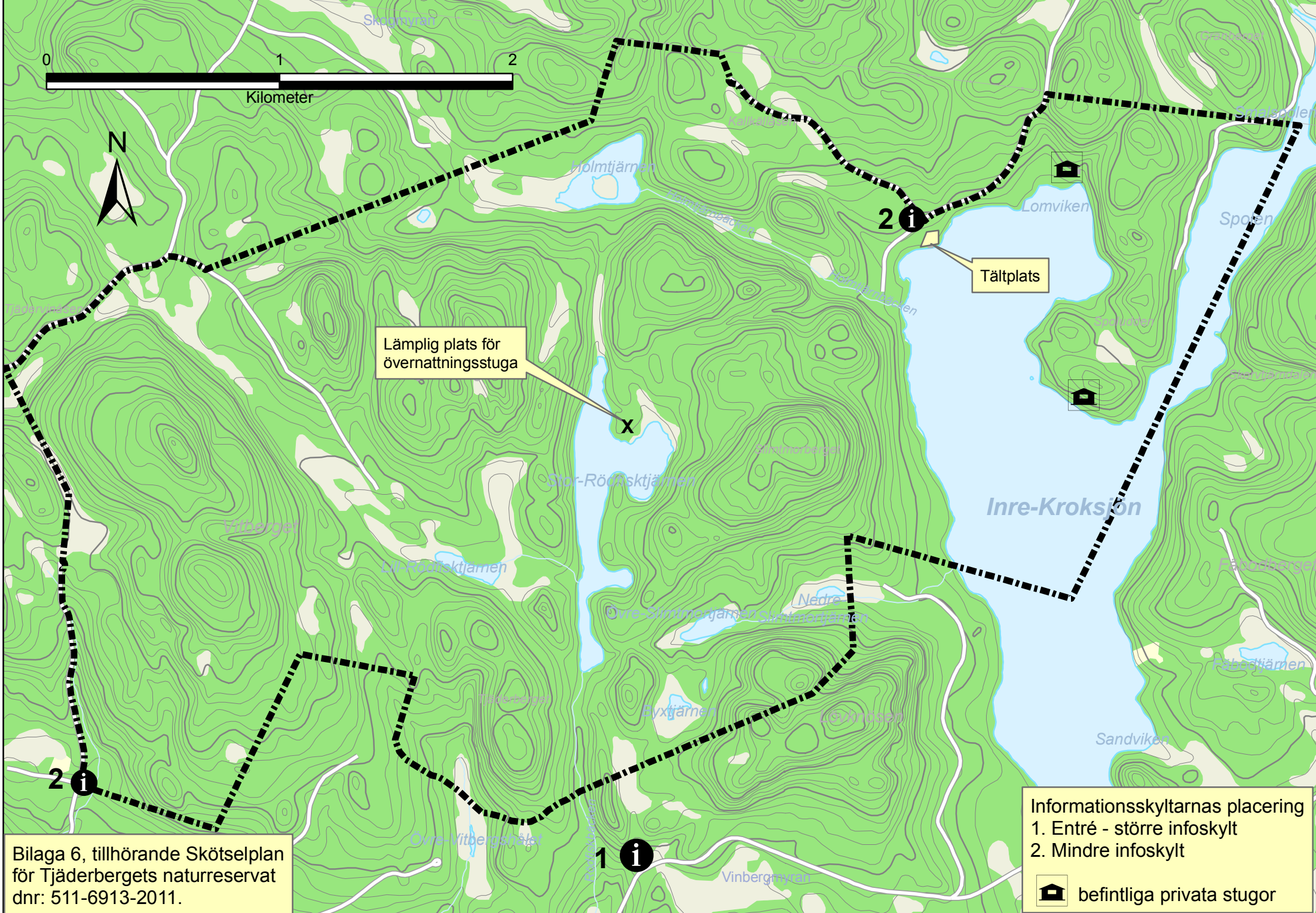
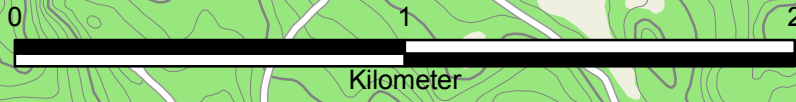


Bilaga 4, tillhörande Skötselplan för Tjäderbergets naturreservat dnr: 511-6913-2011.

Karta över besöksvärda platser i Tjäderbergets naturreservat.

- (koordinater inom parentes enligt - SWEREF99TM)
1. Vitbergets två toppar (a. 691185/7153580, b. 691010/7154175)
 2. Grannyckelbiotop (690915/7153760)
 3. Naturskön rastplats (692050/7154780)
 4. Jätteklyppblock (692270/7153235)
 5. Utsiktsplats Slimmtorberget (693690/7154230)
 6. Hänglavsrika bäckdråg (a.693400/7154700, b. 693250/7155150)
 7. Naturvårdsbränning 2009 (693140/7155600)
 8. Fin tältplats (694250/7155020)




Lämplig plats för
övernattningsstuga

Tältplats

Bilaga 6, tillhörande Skötselplan
för Tjäderbergets naturreservat
dnr: 511-6913-2011.

Informations skyltarnas placering
1. Entré - större infoskylt
2. Mindre infoskylt

 befintliga privata stugor