



# NATURRESERVAT

## Välkommen till Ljungskogen och Ljunghusens strandbad

### Skogen, heden och havet

Havet och vindarna leker med sanden längs Falsterbo-nässets södra strand. Efter hårda stormar får sandbankar och revlar nya platser. Då är det tid att vandra längs stranden på jakt efter havets guld – bärnstenen.

Ljungskogen planterades en gång i tiden för att hindra sanden från att vandra även uppe på land.

Idag ligger sanddyner med strandråg och sandstarr insprängda bland träden. Tanken är att tallskogen en dag ska ersättas med ek.

Längre upp på land hittar du Ljungheden. Varma dagar surrar det av liv bland blommorna.


### Stränder för fåglar och människor



Större strandpipare  
Common ringed plover  
*Charadrius hiaticula*









I väster, där de igenväxande lagunerna med vass och havssäv breder ut, trivs fåglarna. Reservatet gränsar till Ängsnäset, ett område som har beträdnadsförbud under våren och fram till mitten av juli för att skydda fåglarnas häckning.

Bad och friluftsliv får istället ske i de östra delarna. Här fylls stranden av badare på sommaren och vid de rätta vindarna syns vind- och kitesurfare njuta av farten och vågorna.

 **Forest, moor and sea.** The sea and the wind play with the sand along the southern shore of the Falsterbo peninsula. Sandbanks and sandbars are relocated following severe storms. It's time to wander along the beach on the lookout for the gold of the sea – amber. Ljungskogen was once planted to stop the sand from eroding. Today, sand dunes with sea lyme grass and sand sedge lie interspersed among the trees. The idea is that the pine forest will be replaced by oak trees at some point. The heath moor can be found further inland. On warm days, the flowers are buzzing with life.

**Beaches for birds and people.** In the west, where overgrowing lagoons with reeds and sea club-rush are dominating, the birds have their habitat. The reserve borders onto Ängsnäset, an area that is off-limits during the spring and until mid-July, in order to protect the breeding of the birds. Swimming and outdoor activities can be enjoyed in the eastern parts instead. In the summer, the beach is filled with sunbathers and when the wind is right you can see windsurfers and kitesurfers enjoying the speed of the waves.



	Här är du You are here		Parkering Car park
	Reservatsgräns Ljungskogen-Ljunghusen Reserve boundary Ljungskogen-Ljunghusen		Toalett Toilet
	Reservatsgräns andra naturreservat Other nature reserve		Öppen mark, strand Open land, shore
	Vägar Roads		Barrskog Coniferous woodland
	Förbud att vindsurfa eller kitesurfa hela året, eller att framföra farkost i hastighet över 5 knop It is forbidden to windsurf or kitesurf all year round, or to operate boats at speeds exceeding five knots		Lövskog Deciduous woodland
	Beträdnadsförbud Ängsnäset 1 april - 15 juli No admittance to Ängsnäset 1 April - 15 July		Sankmark Wetland
			Bebyggelse Residential area

### § Föreskrifter

#### Inom reservatet är det förbjudet att:

- skada fast naturföremål eller ytbildning,
- gräva upp växter,
- tälta, ställa upp husvagn, campingbil eller liknande,
- göra upp eld eller använda utegrill,
- rida utom vad avser särskilt angivna områden och stigar,
- medföra ej kopplad hund eller annat lösgående husdjur under tiden 1 mars – 31 augusti,
- framföra motordrivet fordon, innefattande moped annat än på härför anvisad väg och plats,
- parkera annat än på särskilt anvisade platser,
- beträda område som är inhägnat i avsikt att skydda vegetation och mark,
- avsiktligt störa djurlivet t ex genom närgången fotografering,
- på ett störande sätt använda radio, bandspelare eller liknande,
- lägga upp båtar på stranden utan Länsstyrelsens tillstånd.

Naturreservatet Falsterbohalvöns havsområde överlappar med Ljungskogen och Ljunghusens strandbad och även detta reservats föreskrifter gäller här, se kartan samt separata informationsskyltar.

### Regulations

#### Within the grounds of the reserve it is forbidden to:

- destroy or damage permanent natural objects or the surface of the ground,
- dig up plants,
- camp or park caravans, campers or similar,
- light a fire or use a barbecue,
- ride a horse, except in designated areas and on designated paths,
- bring in a dog not on a lead or other pet allowed to roam freely during the period 1 March – 31 August,
- operate motor vehicles, including mopeds, anywhere other than on designated roads and locations,
- park anywhere other than on specially designated locations,
- enter an area that is fenced off for the purpose of protecting the land and vegetation,
- intentionally disturb wildlife, e.g., through intrusive photography,
- cause disturbance by using radio, music recorder or similar,
- moor boats on the shore without the permission of the County Administrative Board.

The Falsterbo peninsula marine reserve overlaps with Ljungskogen and Ljunghusen's strandbad in the sea area and the marine reserve regulations apply here as well, please refer to the map and the separate information signs.

Naturreservatet Ljungskogen-Ljunghusen bildades 1987. Det omfattar ca 110 ha land, samt vattenområdet ut till 3 meters djup. Syftet med reservatet är bland annat att bevara områdets naturkvaliteter samordnat med ett allmänt utnyttjande för bad och andra friluftaktiviteter.

Förvaltare: Länsstyrelsen Skåne  
[www.lansstyrelsen.se/skane](http://www.lansstyrelsen.se/skane)



Området ingår i EU's ekologiska nätverk av skyddade områden, Natura 2000. Nätverket skapades för att hejda utrotningen av växter och djur och för att skydda deras livsmiljöer.

