

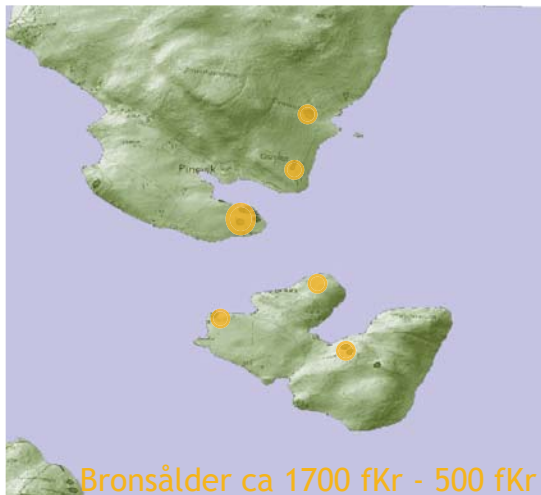
VÄGNÖN [Y 22]

Motivering

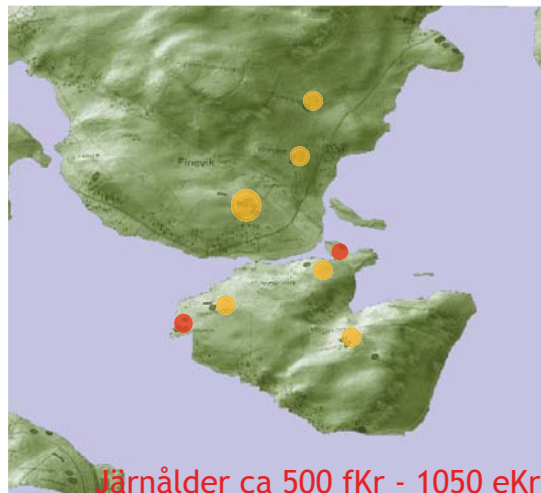
Fornlämningssmiljö, typiskt exempel på norrländsk kuströsemiljö med stråk av bronsåldersrösen, delvis samlade i gravfält och där landhöjningsprocessen illustreras.

Uttryck för riksintresset

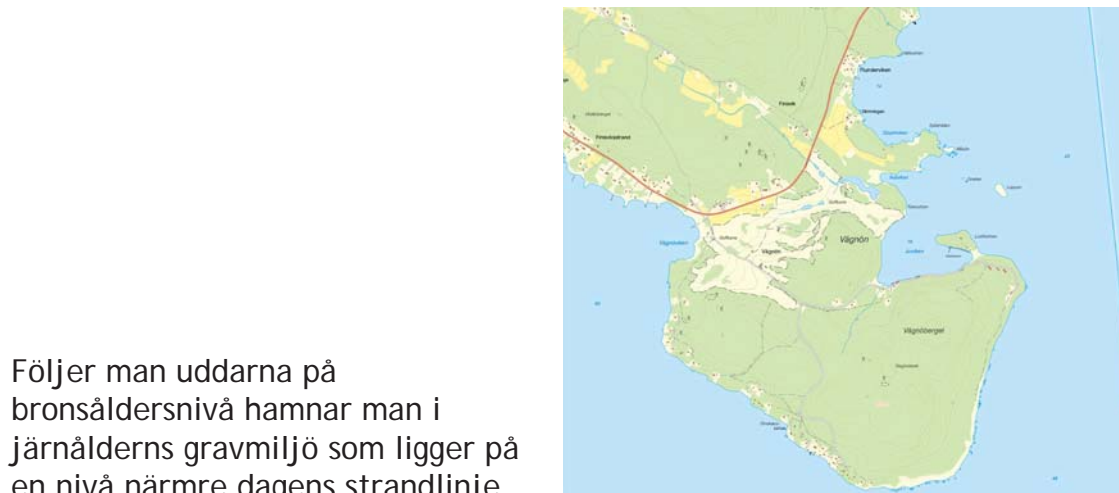
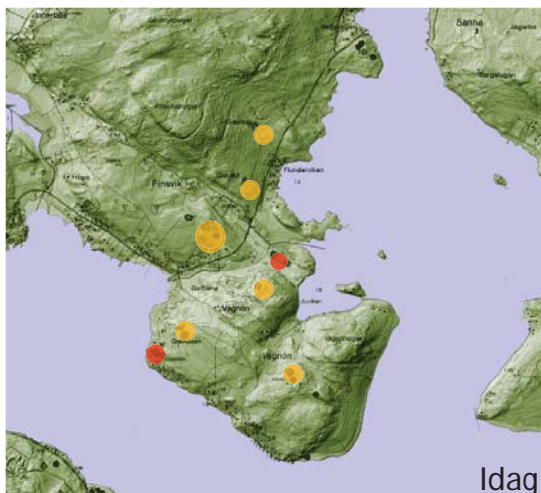
Anläggningar av varierande former, där många är stora och innehåller kistor av stenhällar. Merparten ligger på en nivå av 25-30 m över havet, det finns även enstaka lägre liggande rösen och stensättningar (5-15 m över havet) som dateras till järnålder.



Kuströsen har en stark koppling till vattnet och är uppförda i välexponerade lägen, ursprungligen väl synliga från de omgivande vattenvägarna. Rösen varierar i storlek och utformning från enklare rösen på bergshällar till de flera monumentala rösen med upp till 20 meter i diameter.



Området har lämningar i form av gravrösen, stensättningar och gravhögar som gör det möjligt att följa en seglivad begravningssed. Placeringen av gravlämningarna illustrerar också landhöjningsprocessen på ett tydligt och pedagogiskt sätt.



Följer man uddarna på bronsåldersnivå hamnar man i järnålderns gravmiljö som ligger på en nivå närmre dagens strandlinje.



Dagens landsväg följer den ursprungliga farledens sträckning vilket gör att en del av det äldre rörelsemönstret i landskapet fortfarande kan upplevas. Den låga exploateringsgraden i området och bebyggelsens placering på lägre nivåer över havet än gravarna gör att lämningarna är tydliga och lätt avläsbara i landskapet.



Länsstyrelsen
Västernorrland

Besöksadress: Nybrogatan 15 och Pumpbacksgatan 19
Telefon: 0611-34 90 00

E-post: vasternorrland@lansstyrelsen.se
Webbplats: www.lansstyrelsen.se/vasternorrland

Detta material är framtaget i samband med länsstyrelsens översyn av riksintresseområden för kulturmiljövården under 2013. För mer information eller frågor kontakta Samhällsbyggnadsenheten eller gå in på länsstyrelsens webbplats under Samhällsplanering och kulturmiljö.