

FISKE I SKÅNE LÄN

DEFINITIONER

Enskilt vatten

Allt vatten i insjöar och vattendrag samt i havet inom 300 meter från fastlandet eller från ö som är minst 100 meter lång. I de fall då tremeterskurvan går längre ut än 300 m är allt vatten innan för denna djupkurva enskilt vatten.

Allmänt vatten

Det övriga havsområdet

Kustvattenområde

Vatten vid kusterna ut till en bredd av fyra nautiska mil från baslinjen

Gräns mellan kustvattenområde och sötvattensområde

En rät linje mellan de två yttersta mynningsuddarna i varje vattendrag eller mellan särskilt uppsatta tavor.

Fiske

Verksamhet som syftar till att fånga eller döda fritt levande fisk och skaldjur.

Yrkesmässigt fiske

Fiske som bedrivs med stöd av yrkesfiskelicens.

Fritidsfiske

Övrigt fiske (sportfiske, husbehovsfiske)

Fast fiskeredskap

Fiskebyggnad respektive fiskeredskap med ledarm, om redskapet är fastställt vid botten eller stranden och avses stå kvar i mer än två dygn i följd.

Rörliga fiskeredskap

Alla andra typer av redskap än ovan nämnda.

Handredskap

Med handredskap avses spö, pilk och liknande rörliga redskap som är utrustade med lina och högst 10 krokar.

Trollingfiske

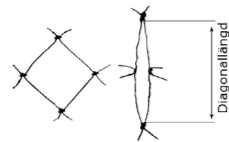
Att med båt dra eller bogsera fiskedrag eller annat bete. Trollingfiske med handredskap är tillåtet längs kusten av Skåne.

Minimimått

Avståndet från nospetsen till stjärtfenans yttersta spets.

Maskstorlek

De maskstorlekar för nät etc som anges i bestämmelserna avser sträckt maska (diagonallängd).



FISKÅDRA

I vattendrag och sund där fisken har sin gång finns i djupaste vattnet s k fiskådra. Fiskådran utgör en sjättedel av vattnets bredd vid vanligast förekommande lågt vattenstånd. Där vattendrag med fiskådra mynnar i havet eller utlöper i eller från sjö eller större vattendrag, skall fiskådran med oförändrad bredd sträcka sig vidare trehundra meter ut i djupaste vattnet. Fiskådra skall lämnas fri från fiskeredskap som kan hindra fiskens gång. Inte heller får i eller vid fiskådra anbringas annan anordning vilken är avsedd och ägnad att avhålla fisken i ådran att gå fram i denna. Undantag kan i vissa fall medges av länsstyrelsen.

VEM FÅR FISKA?

Längs Skånes kust får svensk medborgare fiska med rörligt fiskeredskap. Utländsk medborgare som är stadigvarande bosatt här i landet jämställs med svensk medborgare. Andra utländska medborgare får fiska endast med handredskap. I övrigt måste utländska medborgare ha tillstånd av länsstyrelsen.

I sjöar och vattendrag får fiske ske endast efter tillstånd av fiskerättsinnehavaren. Sådant tillstånd erhålles t ex genom köp av fiskekort. Vid sötvattensfiske görs ingen skillnad mellan svensk och utländsk medborgare.

REDSKAPSBEGRENSNINGAR FÖR FRITIDSFISKE

Förutom handredskap är följande rörliga redskap tillåtna vid kusten. Antalet redskap gäller per person som aktivt deltar i fisket. Den som använder ett fiskeredskap skall sätta ut och vittja redskapet själv. Något ställföreträdande fiske för annan person är inte tillåtet.

- högst 180 m nät eller garn
- högst sex långrevor med högst 100 krokar per rev
- högst sex ryssjor, burar eller liknande redskap

Vid fiske med nät, långrev, ryssjor och burar får sammanlagt högst sex redskap användas samtidigt. Vid hummer fiske får därutöver högst 6 burar (hummertinor) användas. Antalet redskap gäller per person som aktivt deltar i fisket.

FÖRHÅLLET FISKANDE EMELLAN

Den som kommer först till en fiskeplats har företräde om inte flera kan fiska samtidigt. Så länge fiskare använder utsatt fiskeredskap får ingen annan hindra honom. Det är förbjudet att i onödan uppehålla fiskeplats. Efter avslutat fiske får inte redskap utmärknings- eller förankringsanordningar, som kan hindra andra att fiska, lämnas kvar i vattnet.

FÖRBJUDNA FISKEREDSKAP OCH FISKEMETODER

Fiske är förbjudet med harka, ljuster, långskaftförsedd huggkrok, sprängämnen, dövande eller dödande ämnen, elektrisk ström eller skjutvapen (gäller även harpungevär). Det är dock tillåtet att bärga redan fångad fisk med huggkrok. Hummer och krabba får inte fångas vid dykning.

FREDADE ARTER

Det är förbjudet att fiska mal, skärkniv, havsnejonöga, småfläckig rödhaj, brugd, sillhaj (håbrand), slätrocka, kangrocka, majfisk, staksill, blåfenad, tonfisk, pigghaj och ål.

FREDNINGSMÅRÅDEN OCH RESERVAT

Inom fredningsområden utanför åmynningarna gäller särskilda bestämmelser om förbudstider. Dessa framgår av årsbladet samt kartorna i denna folder.

Inom naturreservat och fågelskyddsområden kan också finnas inskränkande bestämmelser.

Fågelskyddsområden innebär normalt att fiske- och beträdnadsförbud råder 50 - 100 meter ut i vattnet. Vad som gäller finns anslaget för respektive område. Dessa finns även markerade på sjökort.

MÄRKNING AV FISKEREDSKAP

Alla i havet utestående fiskeredskap skall vara märkta enligt föreskrifter som meddelas av Havs- och vattenmyndigheten. Genom märkningen ska framgå vem som använder redskapet samt om användaren är yrkesfiskare, fritidsfiskare eller fiskar med stöd av enskild rätt.

FISKEVÅRDSOMRÅDEN

Fiskevårdsområde kan finnas inom sötvattensområdet i åar och sjöar. Inom dessa kan fiskebestämmelserna skärpas ytterligare. Information om detta finns på de fiskekort som säljes.

UTPLANTERING OCH ODLING AV FISK OCH KRÄFTOR

Alla typer av utplantering och flyttning av fisk eller kräftor samt anläggande av damm för odling av fisk eller kräftor kräver Länsstyrelsens tillstånd.

KRÄFTPEST

Det är förbjudet att

- utan föregående desinfektering använda redskap för kräftfiske i ett vatten om redskapet tidigare använts för fiske i ett annat vatten,
- förvara eller kasta kräftor eller delar av kräftor i ett annat vatten än där de fångats,
- i ett vatten rengöra eller kasta emballage i vilket kräftor från ett annat vatten har förvarats.

FÅNGSTBEGRÄNSNING - GÄDDA

Vid fiske i hela Östersjön utom Bottenviken med handredskap ska gäddor över 75 cm och gäddor under 40 cm släppas tillbaka i vattnet. Det är tillåtet att behålla max 3 gäddor per dygn.

FÅNGSTBEGRÄNSNING - TORSK

Fångstbegränsningsregler för torsk, se bilaga.

FÖRBUD ATT SÄLJA FÅNGST

Fångst från fritidsfiske får inte säljas om den kommer från havet. Fångst från sjöar, vattendrag och andra inlandsvatten omfattas inte av förbudet.

OBSERVERA!

Fisk som fångats under fredningstid eller som ej håller minimimått måste omedelbart släppas tillbaka i vattnet.

BROTT MOT FISKEBESTÄMMELSER

Den som bryter mot gällande fiskebestämmelser kan dömas till böter eller fängelse och fiskeredskap kan beslagtogs och förverkas. Kustbevakning, polis och fisketillsynsmän bevakar att bestämmelserna efterlevs. Brott mot bestämmelserna faller under allmänt åtal.

MER OM FISKE REGLER

Här kan du bl a söka efter regler via karta

www.svenskafiskeregler.se

Fiskebestämmelser Skåne

gäller tillsammans med bilaga



AKTUELLA BESTÄMMELSER FÖR FRITIDSFISKE

Den som fiskar måste känna till de bestämmelser som gäller för fisket. Denna folder upptar en sammanställning av viktiga bestämmelser som gäller för främst fritidsfiske och som är aktuella vid tryckningstillfället.

Observera att det är endast den tryckta originalutgåvan av lagstiftningen som gäller vid rättstillämpning.

Denna folder ges ut tillsammans med en bilaga som innehåller mer detaljerade bestämmelser rörande minimimått, fredningstider m m.

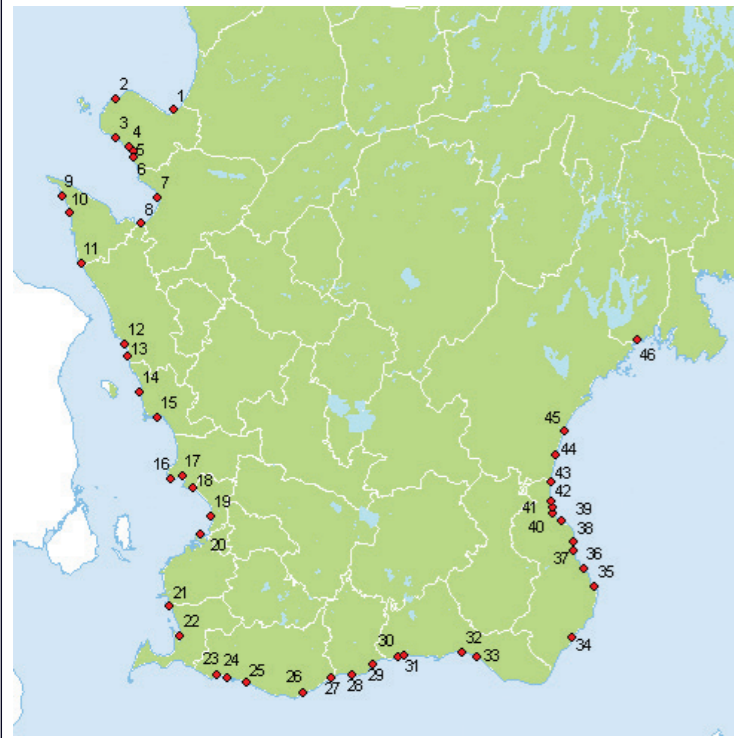
Denna folder uppdateras kontinuerligt på Länsstyrelsens hemsida www.lansstyrelsen.se/skane/fiske

Mer om fiskeregler hittar du på hemsidan www.svenskafiskeregler.se

Har du några frågor kring fiskebestämmelserna i övrigt kan kontakta nedanstående myndigheter:

Länsstyrelsen Skåne	010-224 10 00
Havs- och vattenmyndigheten	010-698 60 00
Kustbevakningen	031-726 90 00

Fredningsområden för fisk i åmynningar



A. Se karta
 B. En linje på ett avstånd av 300 meter från mittpunkten mellan de två yttersta mynningsuddarna
 De bestämmelser som gäller i fredningsområdena finns i bilagan

7 Rönne å



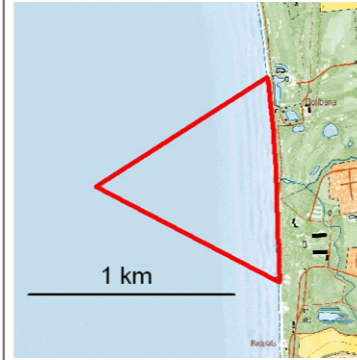
8 Vege å



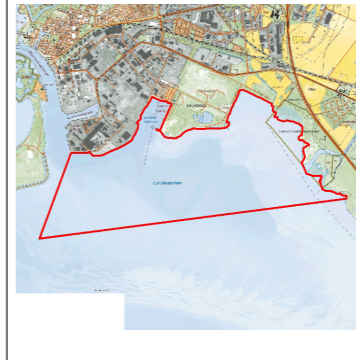
12 Råån



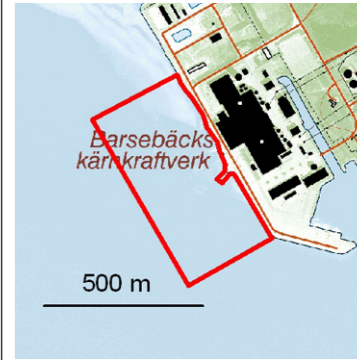
13 Rydebäcken



15 Saxån



16 Barsebäcksverket



FREDNINGSSOMRÅDEN

- 1. Stensån A
- 2. Dalbäcken A
- 3. Mylte bäck A
- 4. Vadbäcken A
- 5. Segeltorps-/Möllebäcken A
- 7. Rönneån A
- 8. Vegeån A
- 9. Vattenmöllebäcken B
- 10. Skälebäcken B
- 11. Döshultsbäcken B
- 12. Råån A
- 13. Rydebäcken A
- 14. Säbyholmsbäcken B
- 15. Saxån A
- 16. Barsebäcksverket A
- 17. Marbäcken B
- 18. Löddeån/Kävlingeån A
- 19. Høje å A
- 20. Sege å A
- 21. Gessiebäcken B
- 22. Bernstorpsbäcken B
- 23. Albäcken B
- 24. Ståstorsån B
- 25. Dalköpingeån A
- 26. Sänkebäcken B
- 27. Skateholms-/Tullstorpsån A
- 28. Dybäcksån A
- 29. Skivarpsån A
- 30. Charlottenlundsån A
- 31. Svarteån A
- 32. Nybroån A
- 33. Kabusaån A
- 34. Hobybäcken A
- 35. Tommarpsån A
- 36. Oderbäcken A
- 37/38. Rörums södra o norra åar A
- 39. Ångabäcken B
- 40. Mölleån B
- 41. Klammersbäck B
- 42. Verkeån A
- 43. Julebodaån A
- 44. Segesholmsån A
- 45. Helgeåns södra mynning A
- 46. Skräbeån A

18 Löddeån/Kävlingeån



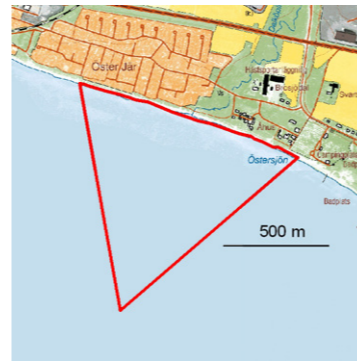
19 Høje å



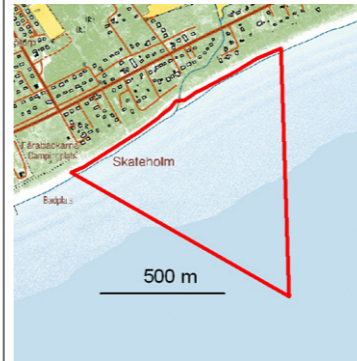
20 Segeå



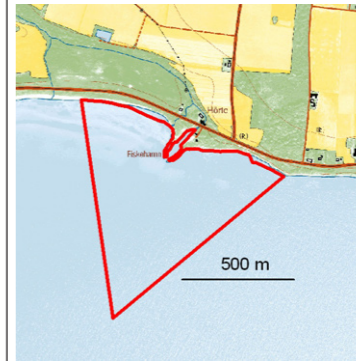
25 Dalköpingeån



27 Skateholmsån/Tullstorpsån



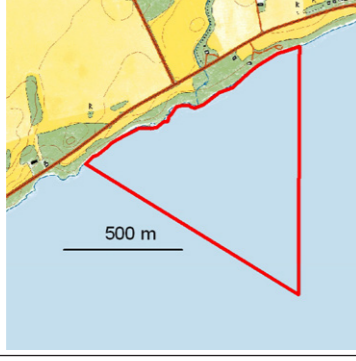
28 Dybäcksån



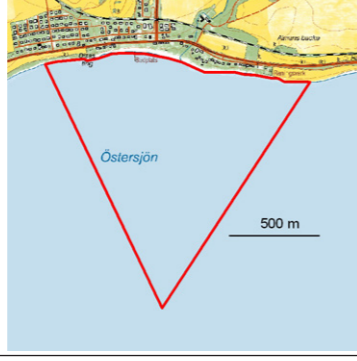
29 Skivarpsån



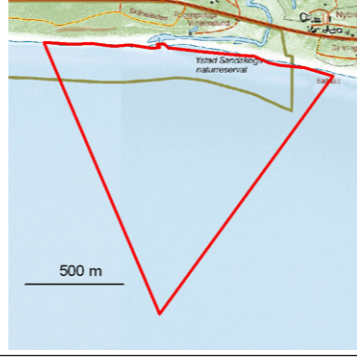
30 Charlottenlundsån



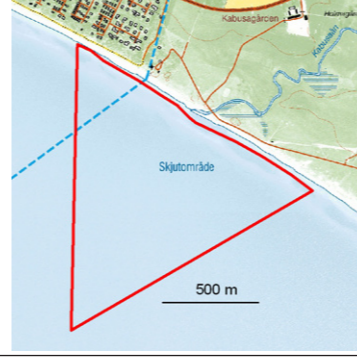
31 Svarteån



32 Nybroån



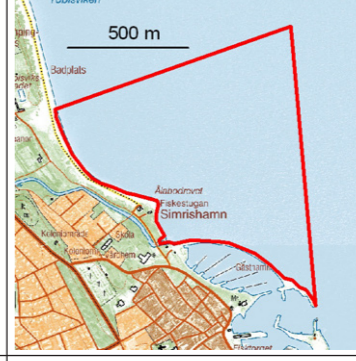
33 Kabusaån



34 Hobybäcken



35 Tommarpsån



36 Oderbäcken



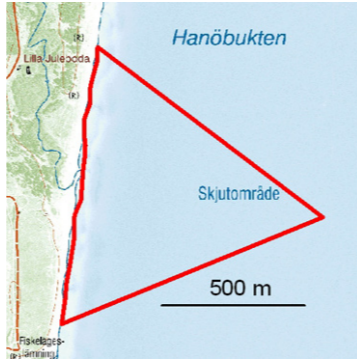
37 / 38 Rörums södra o norra



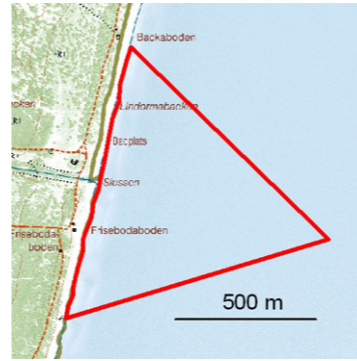
42 Verkeån



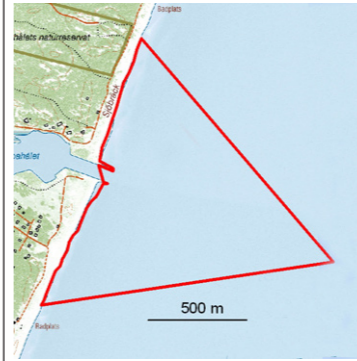
43 Julebodaån



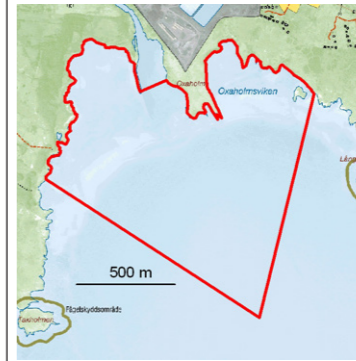
44 Segesholmsån



45 Helgeåns södra mynning



46 Skräbeån



B Exempel på 300 m område

