

1980-11-28

11.1211-2173-78

Rek MB

Stiftelsen för västsvenska fritids-
områden
Box 5056
402 20 GÖTEBORG

Förordnande om naturreservat på Kedholmen, Kungsbacka kommun

Reservatets benämning: Kedholmens naturreservat

Kommun: Kungsbacka

Socken: Släp

Fastigheter: Särö 1:275 - 1:285

Samfällighet: Strandplats med 2 holmar å
Kedholmen betecknad med S-154
på kartan, bil 1 (litt d II,
akt 154, Släp)

Gränser: Framgår av den till beslutet
hörande kartan

Areal: 18,2 ha

Naturvårdsförvaltare: Stiftelsen för västsvenska fri-
tidsområden

Stiftelsen för västsvenska fritidsområden har efter samråd med Kungsbacka kommun träffat/avtal om förvärv av ön Kedholmen. Stiftelsen har därefter i skrivelse inkommen till länsstyrelsen den 19 september 1978 hemställt, att nämnda ö tillsammans med angränsande öar förklaras som naturreservat.

Statens naturvårdsverk, Kungsbacka kommun och sökanden har yttrat sig i ärendet.

Grund för beslutet

Kedholmen består till stor del av kala klippor och hedmark. Till skillnad från vad som vanligen är fallet i den halländska skärgården har emellertid viss trädplantering skett på ön. Planteringarna påbörjades i slutet av 1920-talet och pågick ett par decennier. De utgöres mest av barrträd i mer eller mindre skyddade lägen.

Kedholmen, som är en av de större öarna i Särötrakten, är av stor betydelse för det rörliga friluftslivet. Besökare kommer främst från flera närbelägna hamnar i Kungsbacka kommun men ön besöks också ofta av långfärdsseglare.

Länsstyrelsen finner att Kedholmen bör särskilt vårdas och skyddas främst på grund av sin betydelse för allmänhetens friluftsliv. Ändamålet med reservatet är främst att säkerställa och underlätta tillgängligheten för den besökande allmänheten.

Med stöd av 7 § naturvårdslagen (1964:822) förklarar länsstyrelsen det område som utmärkts på bifogade karta som naturreservat.

Reservatföreskrifter

För att trygga ändamålet med reservatet förordnar länsstyrelsen med stöd av 8-10 §§ naturvårdslagen (1964:822) samt 9 och 10 §§ naturvårdsförordningen (1976:484), att nedan angivna föreskrifter samt bestämmelser om naturvårdsförvaltningen skall gälla beträffande området.

- A Föreskrifter enligt 8 § naturvårdslagen angående inskränkningar i markägares och annan sakägares rätt att förfoga över fastighet inom reservatet

Utöver föreskrifter och förbud i andra lagar och författningar skall förbud gälla att

uppföra byggnad med undantag av vad som framgår av pkt B:2 nedan

framdraga luftledning

plantera eller så skog eller annan vegetation

spränga, schakta, gräva, utföra tippning eller bedriva täkt i någon form

anlägga väg

anordna upplag - med undantag av virkesupplag av tillfällig art

använda kemiska bekämpningsmedel eller gödsla samt bedriva jakt utan länsstyrelsens tillstånd.

- B Föreskrifter enligt 9 § naturvårdslagen angående markägares och annan sakägares skyldighet att tåla visst intrång

1. Förvaltaren av naturreservatet skall äga rätt att i mån av behov anlägga och utmärka vandringsstigar inom reservatet samt anordna över- eller genomgångar i hägnader.

2. Förvaltaren av naturreservatet skall dessutom äga rätt att dels för att förhindra nedskräpning sätta upp s k sopmaja dels för att betjäna den besökande allmänheten anlägga bryggor och förtöjningsplatser.

C Föreskrifter enligt 10 § naturvårdslagen om vad allmänheten har att iakttaga inom reservatet

Utöver föreskrifter och förbud i andra lagar och författningar skall förbud gälla att

skada växtligheten genom att exempelvis gräva upp växter

onödigtvis störa djurlivet genom att exempelvis från nära håll fotografera fågelbo

medföra okopplad hund

tälta, dock att tältning får ske upp till två dygn i sträck på plats som anvisats av förvaltaren

förtöja båt, dock att förtöjning får ske upp till två dygn i sträck på plats som anvisats av förvaltaren

göra upp eld annat än på av förvaltaren särskilt anvisade platser samt att

på ett störande sätt nyttja radio, bandspelare eller dylikt.

D Bestämmelser enligt 9 § naturvårdsförordningen om naturvårdsförvaltningen

1. Syftet med naturvårdsförvaltningen:

Syftet är främst att med enkla medel göra ön lättillgänglig för det regionala rörliga friluftslivet.

2. Naturvårdsförvaltare:

Reservatet skall förvaltas av Stiftelsen för västsvenska fritidsområden.

3. Skötsel:

Reservatet skall skötas så att befintlig vegetation i stort sett bibehålles, dock att för ön främmande trädvegetation avverkas i den mån den inte utgör läplantering. Skötseln skall i övrigt ske enligt anvisningar i skötselplan. Förslag till skötselplan skall upprättas av naturvårdsförvaltaren i samråd med länets skötselråd samt efter samråd med statens naturvårdsverk underställas länsstyrelsen för fastställelse.

Förvaltaren av naturreservatet skall äga rätt att dels för att förhindra nedskräpning sätta upp s k sopmaja dels för att betjäna den besökande allmänheten anlägga bryggor och förtöjningsplatser.

1980-11-28

11.1211-2173-78

Naturvårdsförvaltaren skall svara för erforderlig tillsyn av reservatet.

4. Utmärkning:


Reservatet skall genom naturvårdsförvaltarens försorg utmärkas i enlighet med de anvisningar som utfärdats av statens naturvårdsverk.

./. Besvärshänvisning, jordbruksdepartementet, enligt bilaga.

Beslut i detta ärende har fattats av styrelsen. I beslutet deltog landshövdingen jämte ledamöterna Sten Persson, Lars Ekelund, Sture Jansson, Rolf Kenneryd, Allan Hydén, Erik Malmfors och Arne Remgård samt tjänstgörande suppleanterna Wiggo Persson, Evald Karlsson och Åke Myhrberg.

I den slutliga handläggningen deltog även länsrådet Maj-Britt Sandlund, förste länsassessor Åke Andrén, överlantmätaren Erik Skommar, länsarkitekten Stellan Haverling samt byrådirektören Ove Olsson, föredragande.


Johannes Antonsson

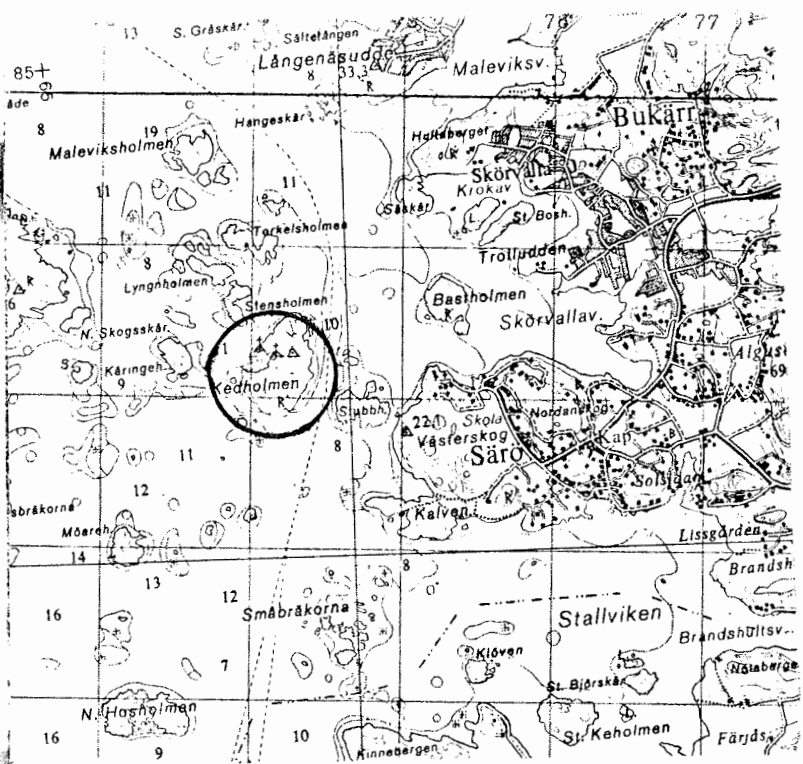

Ove Olsson

Kopia

Statens naturvårdsverk
Statens planverk
Kungsbacka kommun
Byggnadsnämnden i Kungsbacka kommun
FBM i Kungsbacka distrikt
Lantmäterienheten
Planenheten
Naturvårdsenheten 2 ex
Dossier
Akten
Kungöres i länets författningssamling
Kungöres i samlingsannons (NH, HN)

Bestyrkes





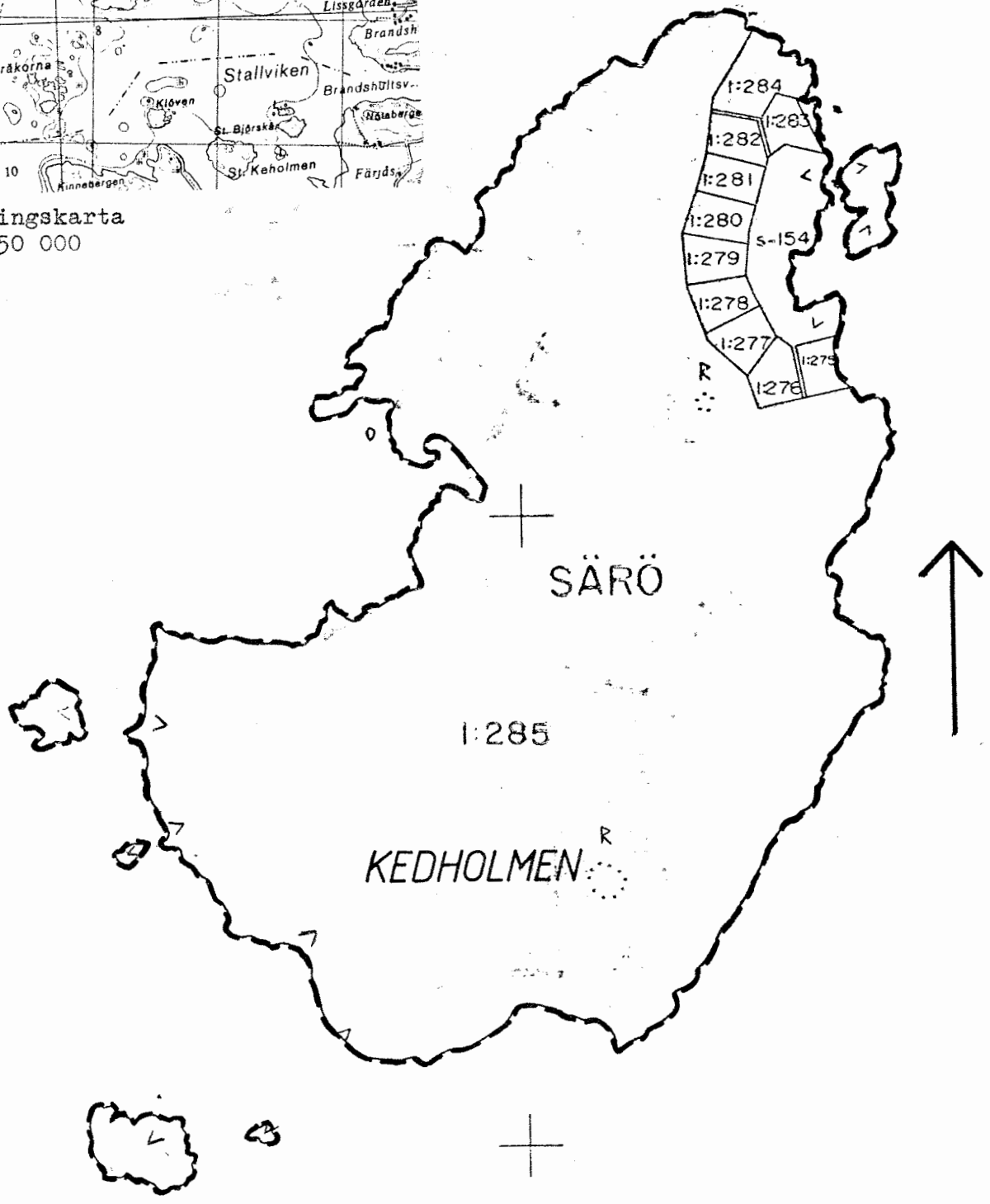
Orienteringskarta
Skala 1:50 000

NATURRESERVATET KEDHOLMEN

Utdrag ur fastighetskartan, blad
4946

Kartan redovisar fastighetsindel-
ningen 1979-12-05

Handwritten signature



----- Reservatgräns

Skala 1:4 000