

Skogsvårdsstyrelsen
Box 131
301 03 HALMSTAD

Karl-Åke Hultberg
Enets gård
310 40 HARPLINGE

Ändrade föreskrifter och förvaltningsbestämmelser
för Enets naturreservat i Halmstads kommun

Länsstyrelsen förklarade i beslut den 7 augusti 1972 del av fastigheten SärDAL 10:1 i Halmstads kommun som naturreservat. I beslutet meddelades föreskrifter enligt 8 § naturvårdslagen rörande rätten att förfoga över fastigheten bl a att det är förbjudet att bedriva jakt i annan form än skyddsjakt på kanin eller jakt på sjukt eller skadat djur. I beslutet angavs dessutom att dåvarande markägaren, Halmstads kommun, skall vara naturvårdsförvaltare för reservatet.

Den nuvarande markägaren, Karl-Åke Hultberg, har i skrivelse till länsstyrelsen anhållit om att föreskrifterna rörande jakten i reservatet ändras. Sökanden önskar få texten "att bedriva jakt i annan form än skyddsjakt på kanin eller jakt på sjukt eller skadat djur" utbytt mot "att bedriva jakt på lördagar och söndagar".

Skogsvårdsstyrelsen har i yttrande tillstyrkt att föreskrifterna rörande jakten ändras enligt markägarens önskemål.

Länsstyrelsen beslutar med stöd av 12 § naturvårdslagen att föreskrifterna enligt 8 § naturvårdslagen rörande jakten skall ha följande ändrade lydelse:

det är förbjudet att jaga under lördagar samt söndag och helgdagar.

Med anledning av de ändrade ägarförhållandena beslutar länsstyrelsen därjämte att förvaltningsbestämmelserna skall ändras så att naturreservatet förvaltas av skogsvårdsstyrelsen efter samråd med markägaren.

LÄNSSTYRELSEN

Hallands län

Planeringsavdelningen
Naturvårdsenheten


BESLUT


2

1983-08-30

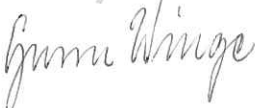
11.1212-680-83

I handläggningen av detta ärende har förutom
undertecknade tf förste länsassessor och byrå-
inspektör deltagit tf naturvårdsdirektör Ove
Olsson.


Per Widell


Krister Larsson

Kopia
Statens naturvårdsverk
Halmstads kommun
Lantbruksnämnden
Naturvårdsenheten 2 ex
Akten
Dossier

Bestyrkes


KH/

1972-08-07

11.121-613-71
(III R11-1-70)

100
1(5)

Kommunstyrelsen i Halmstads kommun
Rådhuset
Box 153
301 03 HALMSTAD

Förordnande om naturreservat omfattande del av
fastigheten SärDAL 10:1 "Enet" i Harplinge socken
och kommun

I skrivelse till länsstyrelsen 12.1.1970 har då-
varande drötselkammaren i Halmstad hemställt, att
länsstyrelsen måtte förklara som naturreservat ett
område av den staden tillhöriga fastigheten SärDAL
10:1 i Harplinge kommun. Som motivering har anförts
områdets såväl naturvetenskapliga som sociala värde.

Länsstyrelsen har företagit utredning i ärendet,
varvid framställningen tillstyrkts av statens natur-
vårdsverk, naturvårdsrådet i länet, kommunstyrelsen
i Harplinge kommun samt naturvårdsombudet i Halm-
stads kommun.

Av utredningen framgår bl a att området utgör ett
botaniskt och geologiskt mycket omväxlande parti
i anslutning till kustvägen mellan Halmstad och
Falkenberg. Det karakteriseras av klapperstensfält
på och omkring vilka en rad olika växtsamhällen före-
kommer. Sålunda finns i områdets södra del bl a sär-
präglade enbuskbestånd, kärreområden samt ljungheds-
mark. Norra delen av området genomrinnas av en bäck,
kring vilken utbildats ett sankmarksområde med rik
flora.

Länsstyrelsen finner, att det område av fastigheten
SärDAL 10:1, Harplinge kommun, som markerats med
heldragen röd linje på den till detta beslut hörande
kartan, bör särskilt skyddas och vårdas på grund av
sin betydelse för kännedomen om landets natur, för
landskapsbilden och allmänhetens friluftsliv. På
grund härav förklarar länsstyrelsen med stöd av 7 §
naturvårdslagen ifrågavarande område som naturreser-
vat.

Med stöd av 8-10 §§ naturvårdslagen och 7 § natur-
vårdskungörelsen förordnar länsstyrelsen att följ-
jande föreskrifter samt vård- och förvaltningsbe-
stämmelser skall gälla för naturreservatet.

1972-08-07

11.121-613-71
(III R11-1-70)Föreskrifter rörande rätten att förfoga över fastigheten

Det är förbjudet

- att spränga, schakta, gräva, utföra fyllning eller bedriva täkt i någon form; dock att vederbörande markägare bibehållas vid den tillkommande rätt till tångtäkt. Förbudet skall ej utgöra hinder mot normalt underhåll av befintliga vägar
- att anordna upplag med undantag av tillfälliga upplag för jord- eller skogsbrukets behov
- att anbringa tavla - nödvändiga fridlysnings-tavlor undantagna - plakat, affisch, inskrift eller annan störande anordning
- att framdraga luftledning
- att uppföra byggnad
- att utföra annan anläggning än som erfordras för reservatets nyttjande eller jordbrukets utövande
- att i kommersiellt avseende utnyttja marken på väsentligen annat sätt än vad som var rådande vid reservatets bildande
- att utföra avverkning eller röjning, som icke är hänförlig till reservatets skötsel
- att plantera eller så skog
- att bedriva jakt i annan form än skyddsjakt på kanin eller jakt på sjukt eller skadat djur
- att inom de delar av området, som icke utgör åkermark, använda kemiska bekämpningsmedel samt
- att använda konstgödsel inom den del av betesmarken, som markerats med blå linje på den till detta beslut hörande kartan.

Länsstyrelsen må, efter medgivande av markägaren, meddela tillstånd för vetenskaplig institution eller enskilda forskare att för vetenskapligt ändamål infånga insekter, insamla växter samt taga markprov.

Föreskrifterna skall ej utgöra hinder för kommunen att sköta och underhålla inom reservatet befintliga va-ledningar.

1972-08-07

11.121-613-71
(III R11-1-70)Föreskrifter gällande den besökande allmänheten

Det är förbjudet

- att förstöra eller skada fast naturföremål eller ytbildning
 - att anbringa tavla, plakat, affisch, inskrift eller annan störande anordning
 - att skada vegetationen t ex genom blomplockning eller uppgrävning av växter
 - att vidtaga åtgärd, som kan verka störande på djurlivet, exempelvis att från nära håll fotografera fågelbo
 - att släppa lös hund
 - att tälta eller uppställa husvagn
 - att göra upp eld
 - att framföra motordrivet fordon eller moped annat än på anvisad väg och parkeringsplats, dock att förbudet ej skall utgöra hinder för ägarna till fastigheterna Särödal 10:13-10:15 att framföra motorfordon på befintliga utfartsvägar till allmänna vägen
 - att parkera annat än på därför iordningställda platser samt
 - att göra skada på hägnader eller andra anordningar.
- Härutöver erinras om vissa allmänt gällande bestämmelser, såsom förbud mot
- att skräpa ned (23 § naturvårdslagen)
 - att olovligen av växande träd taga gren eller ris eller på annat sätt skada växande träd (12 kap 2 § andra stycket brottsbalken) samt
 - att olovligen döda, jaga, fånga, skada djur, bortföra ägg eller bo (2 § jaktlagen och 1-2 §§ jaktstadgan).

Vård- och förvaltningsbestämmelser

- 1 Naturreservatet skall vårdas och förvaltas av Halmstads kommun.

1972-08-07

11.121-613-71
(III R11-1-70)

2 Vården av naturreservatet skall syfta till att bevara det nuvarande kulturlandskapet i dess befintliga skick. På åkermarken må sålunda även i fortsättningen rationellt jordbruk bedrivas. Dock bör kemiska bekämpningsmedel användas med försiktighet och endast i de fall, då det bedöms nödvändigt för den odlade grödan.

Betesmarkerna mellan de odlade fälten och havet skall om möjligt även fortsättningsvis hävdas genom betesgång. Om betesgången upphör eller minskar skall vid behov åtgärder vidtagas för att hålla tillbaka olämplig busk- och trädvegetation.

3 Förvaltaren må anordna parkeringsplats i anslutning till allmänna vägen i östra delen av reservatet.

4 Förslag till skötselplan för naturreservatet skall upprättas av förvaltaren i samråd med skötselrådet. Förslaget skall efter hörande av statens naturvårdsverk godkännas av länsstyrelsen. Reservatet skall vårdas i enlighet med godkänd plan.

5 Reservatet skall benämnas "Enets naturreservat" och skall genom förvaltarens försorg utmärkas i enlighet med de anvisningar, som utfärdats av statens naturvårdsverk.

Beevär över detta beslut kan anföras genom skrivelse till Konungen. Skrivelsen skall tillställas jordbruksdepartementet, Fack, 103 10 Stockholm 2, och ha kommit in dit inom tre veckor från den dag klaganden fått del av beslutet.

I besvärsskrivelsen bör tydligt anges vilket beslut som överklagas och vad som yrkas. Vidare bör klaganden meddela sin fullständiga adress.

I handläggningen av detta ärende har förutom under-tecknade, länsråd och byrådirektör även länsarkitekten Stig Elmquist, t f överlantmätaren Ragnar Albing och förste länsnotarien Staffan Schyberg deltagit.

Torsten Segrell

Ove Olsson

Bestyrkes

Pull-Maria Skoglund

BESLUT

100

5

1972-08-07

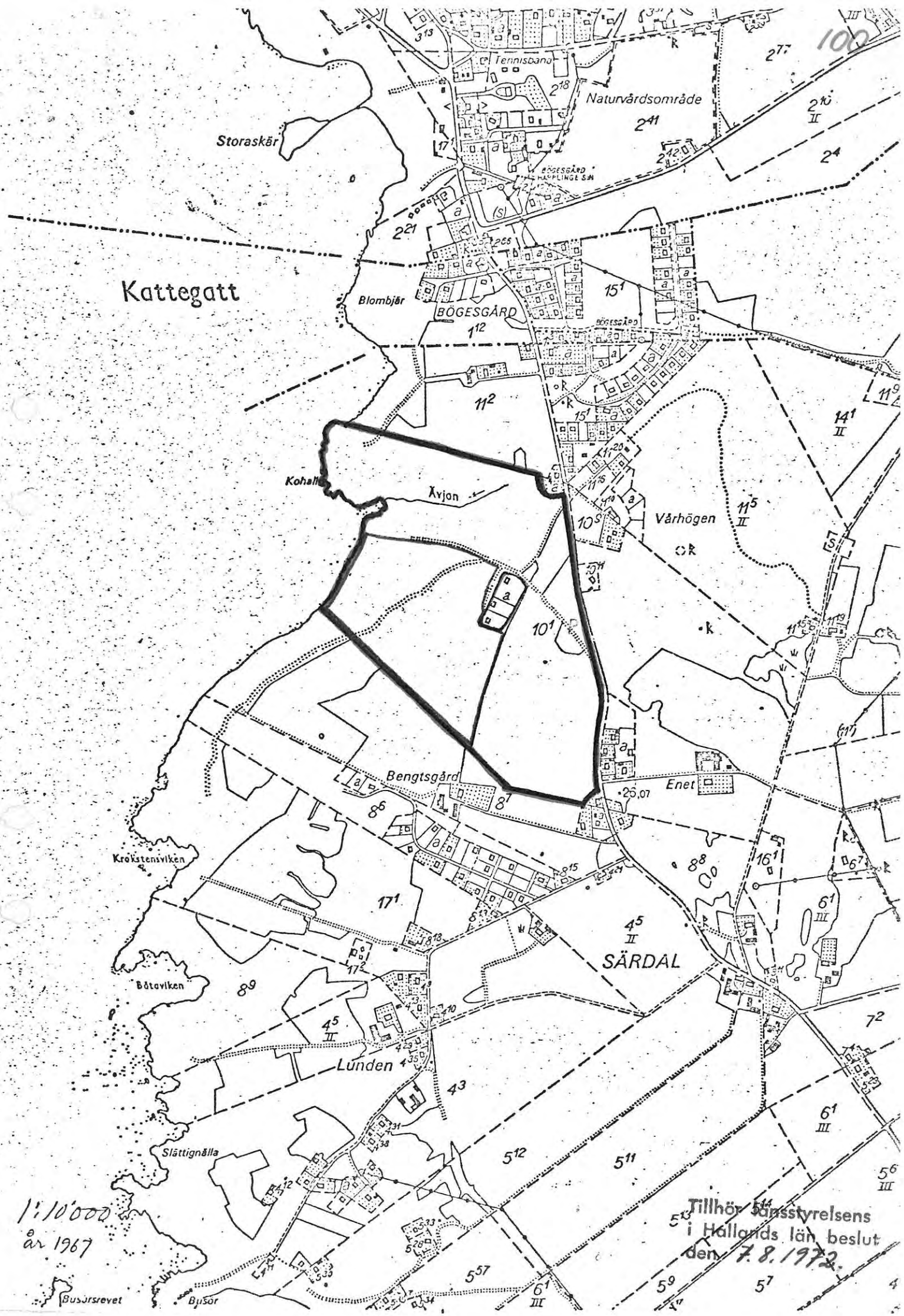
11.121-613-71
(III R11-1-70)

Kopia u a + karta
Statens naturvårdsverk
Statens planverk
Vägförvaltningen
Fastighetsbildn mynd i Halmstads lantm dt
Kommunstyr i Harplinge kn
Ba i Harplinge kn
Naturvårdsrådet
Lantm enh
Naturv enh
Planenk
Plankoncliet (liggaren)
Akten

Länskung.

Intages i länets tidningar

MR/



Kattegatt

SÄRDAL

BÖGESGÅRD

Lunden

Kohallen

Åvjon

Vårhögen

Enet

Bengtsgård

Krokstensvikén

Bötaviken

Slättignälla

Storaskär

Naturvårdsområde

Tennisbana

1:10'000
år 1967

Tillhör församlingens
i Hallands län beslut
den 7.8.1972.

4C96

Kattegatt

Storaskär

Tennisbana

Naturvårdsområde

Blombjör

BÖGESGÅRD

BÖGESGÅRD

Kohalls

Avjan

Vårhagen

Bengtsgård

Ener

Krogstamviken

Bätaviken

SÄRDAL

Lunden

Slättignälla

Busörsrevet

Busör



TOPOGRAFISK KARTA Ö

4C NV

ARTVERK

HALLANDS MELLERSTA D:A
ÅRSTADS K:N
Eltra fg

HALLANDS SÖDRA D:A
HARPLINGE K:N
Steninge fg

HARPLINGE K:N
Steninge fg

GETINGE K:N
Rävinge fg

b

c

53 54 55 56 57 40' 58 60 61 62 45'



UC