



Länsstyrelsen
Örebro län
Naturvård
Sture Marklund

BESLUT
Datum
1999.05.07

Vår beteckning
231-04831-98

Enligt sändlista

Bildande av naturreservatet Geråsen i Hallsbergs kommun.

BESLUT

Det område som utgöres av del av fastigheterna Geråsen 1:1, Husby 6:1, Sjörs 3:5 och Smedstorp 1:1 i Hallsbergs kommun och som framgår av bifogade utdrag ur fastighetskartan skall av skäl, som närmare anges i detta beslut, särskilt skyddas och vårdas på grund av dess betydelse för kännedomen om landets natur. Länsstyrelsen förklarar därför med stöd av 7 § naturvårdslagen (1964:822) området som naturreservat.

I området förekommer talrika odlingsrösen, en rest minnessten och en osäker grav, utgörande fornlämning nr 14, 57 och 159 i Viby socken. Fornlämningarna, med omgivande mark, är skyddade enligt 2 kap. kulturminneslagen.

Ändamålet med reservatet skall vara att för kännedomen om landets natur bevara en av åldriga ekar präglad landskapstyp med därtill knuten rik flora och fauna.

För att trygga ändamålet med reservatet förordnar länsstyrelsen med stöd av 8-10 §§ naturvårdslagen samt 9 § naturvårdsförordningen att nedan angivna föreskrifter samt bestämmelser om naturvårdsförvaltningen skall gälla beträffande området.

A. Föreskrifter enligt 8 § naturvårdslagen angående inskränkning i markägares och annan sakägares rätt att förfoga över fastighet inom reservatet

Utöver föreskrifter och förbud i andra lagar och författningar skall förbud gälla att

1. bedriva täkt eller annan verksamhet som förändrar områdets topografi, yt- eller dräneringsförhållanden.
2. anordna upplag
3. anlägga väg eller ny stig
4. dra fram ny mark- eller luftledning
5. uppföra byggnad eller annan anläggning för annat ändamål än för jordbrukets behov
6. utföra avverkning, röjning eller föryngring av träd och buskar annat än som underhåll av betesmarker
7. stödutfodra betesdjur eller vilt annat än på kulturbetesmark
8. gödsla eller använda kemiska bekämpningsmedel på naturbetesmark

Utan länsstyrelsens tillstånd får ej uppföras byggnader eller annan anläggning för jordbruksdriftens behov.

Ovanstående föreskrifter skall ej utgöra hinder för jordbruksdrift på åkermark, ej heller för bevattning av betesdjur, underhåll och nyttjande av torpen Sköldtorp och Svenstorp med tomtområden om c:a 500 m² vardera. Ej heller för underhåll av kablar, vattenledningar, brukningsvägar, täckdiken, öppna eller kulverterade diken samt av byggnader i anslutning till huvudbyggnaden. Ej heller för eventuell vattenledning dragen söderut mot vägen från källan belägen i hagmarken väster om Ekelund och dess förlängning norr om och invid landsvägen.

B. Föreskrifter enligt 9 § naturvårdslagen angående sakägares skyldighet att tåla visst intrång

Markägare och innehavare av särskild rätt till marken förpliktas tåla att de åtgärder vidtages inom området som framgår av den till detta beslut fogade skötselplanen.

C. Föreskrifter enligt 10 § naturvårdslagen om vad allmänheten har att iaktta inom reservatet

Utöver föreskrifter och förbud i andra lagar och författningar skall förbud gälla att

1. göra åverkan på markytan
2. störa djurlivet och betesdjur
3. plocka blommor eller på annat sätt genom plockning eller uppgrävning skada växtligheten
4. göra upp eld
5. tälta och ställa upp husvagn

6. på ett störande sätt använda radio, bandspelare eller cd-spelare
7. cykla utanför befintliga vägar eller framföra motordrivna fordon
8. anbringa tavla, plakat, affisch, skylt, inskrift eller därmed jämförlig anordning
9. anordna snitslade spår

Utan länsstyrelsens tillstånd är det vidare förbjudet att insamla insekter eller andra ryggradslösa djur

D. Bestämmelser enligt 9 § naturvårdsförordningen om naturvårdsförvaltningen

1. Syftet med skötseln av reservatet skall vara att genom lämplig hävd slå vakt om och främja den biologiska mångfalden. Risken för slitage eller annan skada på naturen skall minskas genom åtgärder som vägleder besökare inom området.
2. Länsstyrelsen meddelar föreskrifter om vården av reservatet genom att fastställa den till beslutet fogade skötselplanen, daterad 1999.04.21.
3. Utmärkning av reservatet skall ske i enlighet med naturvårdsverkets anvisningar (SIS 03 1522).
4. Naturvårdsförvaltare är länsstyrelsen
5. Vid den praktiska förvaltningen skall, i frågor som inte regleras i skötselplan eller annars är av rutinkaraktär, samråd ske med länsstyrelsen.

REDOGÖRELSE FÖR ÄRENDET

Ärendets beredning

Naturvärdena i ekhagarna kring Geråsen uppmärksammades redan 1933 av professor Rutger Sernander som i sin bok "Parker och trädgårdar i Närke" berättar om parken och jätteträden vid Geråsen. Hans uppmätningar av de största trädens stamdiametrar har sedan upprepats av förre stadsträdgårdsmästaren K.G Nilsson som dessutom under lång tid studerat svampfloran och kärlväxtfloran i området.

I länsstyrelsens naturvårdsöversikt från 1984 har Geråsenområdet uppmärksammats för dess botaniska värden och dess vackra landskap.

I samband med att skyddet av den biologiska mångfalden sattes i fokus på 90-talet, kom centrala direktiv att skyddet av kvarvarande ädellövskogar skulle prioriteras. Detta gällde i synnerhet där kontinuitet i förekomst av gamla träd funnits och där värmetidens relik flora och fauna kunnat överleva.

År 1997 fann länsstyrelsen vid en inspektion förekomsten av läderbagge i området och området kom som en följd av detta med i EU-s Life-läderbaggeprojekt och EU-s Natura 2000 nätverk.

Länsstyrelsen fullföljde under 1998 dokumentationen av området genom en inventering av de gamla ekarna skalbaggsfauna vilken utfördes av Niklas Jansson i Motala. Det botaniska underlaget breddades genom inventeringar av Lars Lövgren, K-G Nilsson och Jan Wilhelmsson. Vidare utfördes en markhistorisk, kartbaserad studie av Anneli Wallgren.

Under våren 1999 har sedan förhandlingar förts och avtal tecknats mellan länsstyrelsen och markägaren om avgränsning av reservat, intrångsersättning, ersättning för iordningställande och för betesdrift.

Som ett underlag för dessa förhandlingar har länsstyrelsen utarbetat förslag till föreskrifter och skötselplan för reservatet. Förslaget har sedan under våren 1999 remitterats varvid reservatsbildningen i samtliga fall tillstyrkts och synpunkterna i tillämpliga fall inarbetats.

Beskrivning av området

Geråsen karakteriseras av ett mosaikartat landskap med moränholmar i ett öppet av drumlinformationer präglat odlingslandskap. Moränholmarna intas av fortfarande delvis beteshävdade hagmarker med förekomst av åldriga ekar, björk, asp, klibbal, bok m fl lövträd och med ett buskskikt dominerat av hassel.

I anslutning till de åldriga lövbestånden finns en rik flora och fauna. Här förekommer t ex ett stort antal sällsynta svampar av vilka 10 st är rödlistade. Bland tickförekomsterna på och vid de gamla ekarna kan brödmärgstickan (*Perenniporia medulla panis*), blektickan (*Pachykytospora tuberculosa*) och koralltickan (*Grifola frondosa*) omnämnas och bland marksvamparna jättekamskivlingen (*Amanita ceciliae*).

Många av de gamla ekarna är ihåliga s k mulmekar i vars inre den sällsynta läderbaggen (*Osmoderma eremita*) med följarter lever.

Området har ägandemässigt tillhört Vibys frälsejord vilket utgör en delförklaring till att ekkontinuiteten bevarats i området. Den första kända ägaren till området var Sveriges Konung Karl Knutsson som på 1400-talet ägde bl a Geråsens gård i Viby socken.

Reservatets benämning: Naturreservatet Geråsen

Kommun: Hallsberg

Församling: Viby församling

Fastighet: Geråsen 1:1, Husby 6:1, Sjörs 3:5 och Smedstorp 1:1

Areal: 52,6 ha varav 18 ha åker och 34,6 ha betesmark

Artförekomst enligt EU-s Habitatdirektiv: Läderbagge (*Osmoderma eremita*)

Markägare: Björn Pålsson

Lägesbeskrivning: 1 km öster om Viby kyrka. X= 144750 Y= 654870.

Naturvårdsförvaltare: Länsstyrelsen

MOTIV FÖR BESLUTET

Miljöbalken (1998:808) trädde i kraft den 1 januari 1999 varvid bl a naturvårdslagen (1964:822) och naturvårdsförordningen (1976:484) upphörde att gälla. Enligt 6 § lagen (1998:811) om införande av miljöbalken skall dock äldre bestämmelser tillämpas i mål och ärenden som inletts före miljöbalkens i kraftträdande.

Geråsen hyser åldriga bestånd av ekar och andra ädellövträd och ligger i ett område där kontinuitet i förekomst av ädellövskog funnits allt sedan varmetiden då ädellövskogar utbreddes sig över vida områden i regionen. I anslutning till dessa åldriga bestånd finns en mycket rik flora och fauna av reliktkaraktär.

I området lever den sällsynta läderbaggen (*Osmoderma eremita*) vilkens livsmiljö skall skyddas enligt EU-s habitatdirektiv. Området ingår också som ett objekt i EU-s Natura 2000-nätverk vilket den svenska regeringen åtagit sig att skydda.

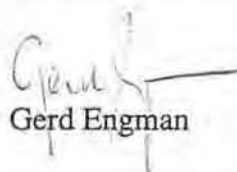
Naturvärdena i nu aktuellt område är sådana att de kräver ett omfattande skydd för att bevaras. Detta skyddsbehov kan endast tillgodoses genom bildande av naturreservat eller nationalpark. Området har inte den storlek eller egenskaper i övrigt att bildandet av nationalpark ansetts motiverat, varför området bör avsättas som naturreservat.

Det är av stor betydelse för möjligheten att uppnå målsättningen med reservatet att mänsklig påverkan på reservatområdet sker efter bestämda riktlinjer, varför inskränkningar i allemansrätt och skogsbruk är nödvändiga.

Detta beslut kan överklagas, se bilaga.

Beslut i detta ärende har fattats av styrelsen. I beslutet deltog landshövding Gerd Engman jämte ledamöterna Sören Gunnarsson, Sören Larsson, Annica Eriksson, Mats Sjöström, Margaretha Karlsson, Raul Björk, Erik Johansson, Sonja Cederlöf, Karl-Erik Persson, Lennart Eliasson, Helena Wilhelmsson, Britt-Marie Karlsson, Lars-Erik Jansson och Lars-Axel Nordell.

I ärendets slutliga handläggning deltog även länsassessor Magnus Enhörning, länsantikvarie Olle Lindqvist samt avdelningsdirektör Sture Marklund, föredragande.


Gerd Engman


Sture Marklund

HUR MAN ÖVERKLAGAR LÄNSSTYRELSENS BESLUT

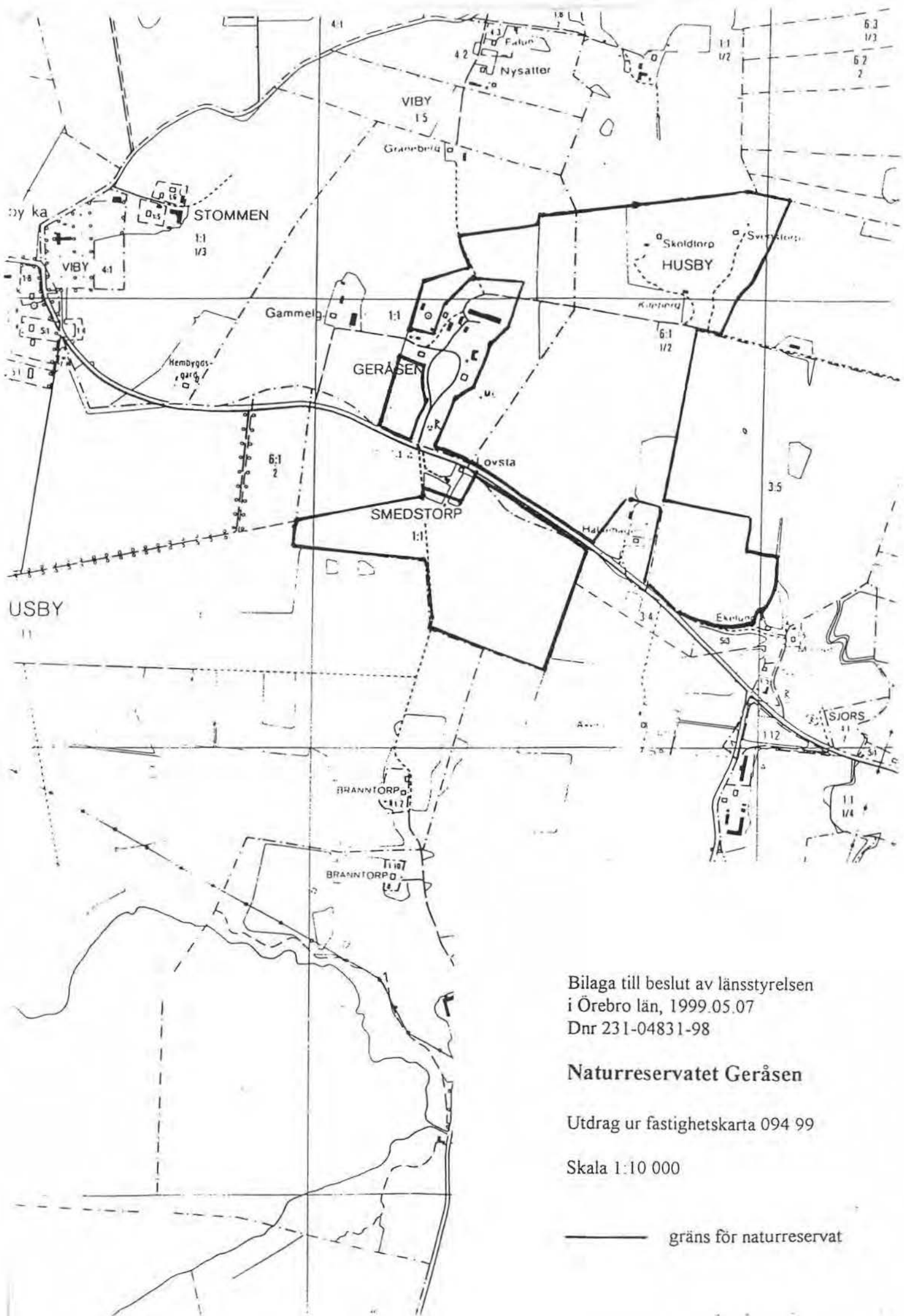
Om Ni vill överklaga detta beslut skall Ni skriva till länsstyrelsen. Tala om i brevet vilket beslut Ni överklagar, t ex genom att ange beslutets diarienummer. Tala också om vilken ändring i beslutet Ni vill ha.

Länsstyrelsen måste ha fått överklagandet inom tre veckor från den dag Ni fick del av beslutet, annars kan överklagandet inte prövas.

Om länsstyrelsen inte själv ändrar beslutet på det sätt Ni begärt sänder länsstyrelsen överklagandet vidare till regeringen (miljödepartementet).

Om Ni vill ha ytterligare upplysningar kan Ni vända Er till länsstyrelsen, tel 019-19 30 00.

Sändlista har ej scannats



Bilaga till beslut av länsstyrelsen
i Örebro län, 1999.05.07
Dnr 231-04831-98

Naturreseptatet Geråsen

Utdrag ur fastighetskarta 094 99

Skala 1:10 000

— gräns för naturreseptat

1999.04.21

FÖRESKRIFTER OCH SKÖTSELPLAN FÖR NATURRESERVATET GERÅSEN.

Planen är upprättad inom länsstyrelsen i april 1999

Allmän beskrivning m föreskrifter

1. Administrativa data
2. Grund för beslut samt föreskrifter
3. Översiktlig beskrivning av bef förhållanden

Skötselplan

1. Allmän målsättning
2. Disp och skötsel av mark och vatten
3. Anordningar för rekreation och friluftsliv
4. Tillsyn
5. Finansiering av naturvårdsförvaltningen
6. Kartor i skala 1:10 000

ALLMÄN BESKRIVNING OCH FÖRESKRIFTER

1. ADMINISTRATIVA DATA

Skyddsform	Naturreservat
Objektnummer	18 02 083
Beslutsdatum	1999.05.07
Kommun	Hallsberg
Registerområde	Viby
Läge	3 km N Vretstorp, 1 km O Viby kyrka
Area	52,6 ha varav 18 ha åker och 34,6 ha hagmark
Artförekomst enligt EU-s Habitatdirektiv	Läderbagge (<i>Osmoderma eremita</i>)
Markägare	Björn Pålsson, Geråsen, Vretstorp
Naturvårdsförvaltare	Länsstyrelsen

2. GRUND FÖR BESLUT SAMT FÖRESKRIFTER

2.1 Grunden för beslutet

Geråsen karakteriseras av ett mosaikartat landskap med moränholmar i ett öppet av drumlinformationer präglat odlingslandskap. Moränholmarna intas av fortfarande delvis beteshävdade hagmarker med åldriga ekar och övriga lövträd. I anslutning till de åldriga lövbestånden finns en rik flora och fauna.

I området förekommer talrika odlingsrösen, en rest minnessten och en osäker grav, utgörande fornlämning nr 14, 57, och 159 i Viby socken. Fornlämningarna, med omgivande mark, är skyddade enligt 2 kap. kulturminneslagen.

Syftet med reservatbildningen är att för kändedomen om landets natur bevara en av åldriga ekar präglad landskapstyp med därtill knuten rik flora och fauna.

2.2 Föreskrifter

För att trygga ändamålet med reservatet förordnar länsstyrelsen med stöd av 8-10 §§ naturvårdslagen samt 9 § naturvårdsförordningen att nedan angivna föreskrifter samt bestämmelser om naturvårdsförvaltningen skall gälla beträffande området.

A. Föreskrifter enligt 8 § naturvårdslagen angående inskränkning i markägares och annan sakägares rätt att förfoga över fastighet inom reservatet

Utöver föreskrifter och förbud i andra lagar och författningar skall förbud gälla att

1. bedriva täkt eller annan verksamhet som förändrar områdets topografi, yt- eller dräneringsförhållanden.
2. anordna upplag

3. anlägga väg eller ny stig
4. dra fram ny mark- eller luftledning
5. uppföra byggnad eller annan anläggning för annat ändamål än för jordbrukets behov
6. utföra avverkning, röjning eller föryngring av träd och buskar annat än som underhåll av betesmarker
7. stödutfodra betesdjur eller vilt annat än på kulturbetesmark
8. gödsla eller använda kemiska bekämpningsmedel på naturbetesmark

Utan länsstyrelsens tillstånd får ej uppföras byggnader eller annan anläggning för jordbruksdriftens behov.

Ovanstående föreskrifter skall ej utgöra hinder för jordbruksdrift på åkermark, ej heller för bevattning av betesdjur, underhåll och nyttjande av torpen Sköldtorp och Svenstorp med tomtområden om c:a 500 m² vardera. Ej heller för underhåll av kablar, vattenledningar, brukningsvägar, täckdiken, öppna eller kulverterade diken samt av byggnader i anslutning till huvudbyggnaden. Ej heller för eventuell vattenledning dragen söderut mot vägen från källan belägen i hagmarken väster om Ekelund och dess förlängning norr om och invid landsvägen.

B. Föreskrifter enligt 9 § naturvårdslagen angående sakägares skyldighet att tåla visst intrång

Markägare och innehavare av särskild rätt till marken förpliktas tåla att de åtgärder vidtages inom området som framgår av den till detta beslut fogade skötselplanen.

C. Föreskrifter enligt 10 § naturvårdslagen om vad allmänheten har att iaktta inom reservatet

Utöver föreskrifter och förbud i andra lagar och författningar skall förbud gälla att

1. göra åverkan på markytan
2. störa djurlivet och betesdjur
3. plocka blommor eller på annat sätt genom plockning eller uppgrävning skada växtligheten
4. göra upp eld
5. tälta och ställa upp husvagn
6. på ett störande sätt använda radio, bandspelare eller cd-spelare
7. cykla utanför befintliga vägar eller framföra motordrivet fordon
8. anbringa tavla, plakat, affisch, skylt, inskrift eller därmed jämförlig anordning
9. anordna snitslade spår

Utan länsstyrelsens tillstånd är det vidare förbjudet att insamla insekter eller dslösa djur

ellan > 50m - 24m
480 - 76

> 1 72 + 2 = 74

> 1,3 24 sl
800 - 530

D. Bestämmelser enligt 9 § naturvårdsförordningen om naturvårdsförvaltningen

1. Syftet med skötseln av reservatet skall vara att genom lämplig hävd slå vakt om och främja den biologiska mångfalden. Risken för slitage eller annan skada på naturen skall minskas genom åtgärder som vägleder besökare inom området.
2. Länsstyrelsen meddelar föreskrifter om vården av reservatet genom att fastställa den till beslutet fogade skötselplanen, daterad 1999.04.21.
3. Utmärkning av reservatet skall ske i enlighet med naturvårdsverkets anvisningar (SIS 03 1522).
4. Naturvårdsförvaltare är länsstyrelsen
5. Vid den praktiska förvaltningen skall, i frågor som inte regleras i skötselplan eller annars är av rutinkaraktär, samråd ske med länsstyrelsen.

3. ÖVERSIKTLIG BESKRIVNING AV BEFINTLIGA FÖRHÅLLANDEN

3.1 Naturförhållanden

Geråsen karakteriseras av ett mosaikartat landskap med moränholmar i ett öppet av drumlinformationer präglad odlingslandskap. Moränholmarna intas av fortfarande delvis beteshävdade hagmarker med förekomst av åldriga ekar, björk, asp, klibbal, bok m fl lövträd och med ett buskskikt dominerat av hassel.

I anslutning till de åldriga lövbestånden finns en rik flora och fauna. Här förekommer t ex ett stort antal sällsynta svampar av vilka 10 st är rödlistade. Bland tickförekomsterna på och vid de gamla ekarna kan brödmärgstickan (*Perenniporia medulla panis*), blektickan (*Pachykytospora tuberculosa*) och koralltickan (*Grifola frondosa*) omnämnas och bland marksvamparna jättekamskivlingen (*Amanita ceciliae*). Många av de gamla ekarna är ihåliga s k mulmekar i vars inre den sällsynta läderbaggen (*Osmoderma eremita*) med följarter lever.

3.2 Tillgänglighet

Området nås från trafikplats Vallby vid E20 där man tar västerut mot Viby c:a 2 km.

SKÖTSELPLAN

1. ALLMÄN MÅLSÄTTNING

Målsättningen skall vara att främja den biologiska mångfald som är knuten till åldriga ekar och andra ädellövträd och framhäva naturvårdskvaliteterna i det mellansvenska ekhaglandskapet.

2. DISPOSITION OCH SKÖTSEL AV MARK OCH VATTEN

2.1 Allmän målsättning för mark och vegetationsvård

Området skall hävdas så att kontinuitet i förekomst av gamla ekar och andra lövträd uppnås och genom naturvårdsrestaureringar och beteshävd skall en lämplig öppenhet i hagmarkslandskapet skapas och bibehållas. Detaljer för restaureringsarbetet framgår av avtal och förutsättes följas. Åkermarken skall skötas med traditionell odling.

2.2 Hävd av området

2.2.1 Lövstahagen (A), 13,3 ha, skall beteshävdas. Naturvårdsrestaurering innebärande borttagande av granplantering, borttagande av 70 % av björk med speciell inriktning på individ som skuggar ekar, 50 % av övrig löv förutom ek, bortgallring av c:a 30 % av ekstammarna med inriktning på täta bestånd och högkronade individ och bortröjning av 70 % av hasselrundlarna. Röjning av "strumpor" vid de gamla ekarna skall utföras liksom säkerställande av förnyelse av ekbeståndet. Döende och döda, åldriga ekar skall kvarlämnas för att gynna den biologiska mångfalden.

2.2.2 Hagmarken i parkområdet kring huvudbyggnaden (B), 6,9 ha, skall beteshävdas. Naturvårdsrestaurering innebärande viss gallring i trädbeståndet inriktad på träd som skuggar gamla ekar. Uttaget bör ej överstiga 5 % av skogsvolymen. Strumpor vid ekstammar skall bortröjas. Förnyelse av ek- och bokbeståndet samt i viss mån av hassel måste säkerställas. Döende och döda, åldriga ekar och bokar skall kvarlämnas för att gynna den biologiska mångfalden.

2.2.3 Hagmarken norr om ekonomibyggnaderna (C), 3,5 ha, skall beteshävdas. Naturvårdsrestaurering innebärande avveckling av beståndets norra del med kvarlämnande av ek. 90 % av volymen i detta område skall avverkas. I den södra delen behövs ingen avverkning men skall röjning av sly genomföras. Stängsling av områdets norra del är nödvändig. "Strumpor" vid ekstammar skall bortröjas. Förnyelse av ekbeståndet måste säkerställas. Döende och döda, åldriga ekar skall kvarlämnas för att gynna den biologiska mångfalden.

2.2.4 Hagmarkerna vid Svenstorp och Sköldtorp (D), c:a 8,4 ha, skall beteshävdas. Naturvårdsrestaurering innebärande avveckling av granplantering och röjning av sly och "strumpor" vid ekstammar. Förnyelse av ekbeståndet måste säkerställas. Ekbeståndet i hagens västra del kan hållas intakt medan 50 % av skogsvolymen i den östra delen avverkas varvid

lågkronade ekar i första hand sparas, mer högkronade i andra hand och viss trädslagsvariation i tredje. Döende och döda, åldriga ekar skall kvarlämnas för att gynna den biologiska mångfalden.

2.2.5 Hagmarken norr om Hälsehagen (E), 2,0 ha, skall beteshävdas. Stängsel skall uppsättas. Naturvårdsrestaurering innebärande avveckling av granplantering och successiv omförande av i huvudsak triviallövbekant till ett glest ekbestånd av hagmarksekar. 60 % av skogsvolymen skall avverkas. Döende och döda, åldriga ekar skall kvarlämnas för att gynna den biologiska mångfalden. Kärrområde, 0,3 ha lämnas till fri utveckling.

2.2.6 Hagmarken norr om Ekelund (F), 5,4 ha, skall beteshävdas. Stängsel skall uppsättas. Naturvårdsrestaurering innebärande avveckling av granplantering och successivt omförande av blandlövbekant till ett glest bestånd dominerat av hagmarksekar. 90 % av skogsvolymen skall avverkas. Döende och döda ekar skall kvarlämnas för att gynna den biologiska mångfalden. Kärrområde lämnas till fri utveckling.

2.3 Jakt

Jakt förutsättes kunna förtgå som tidigare.

3. ANORDNINGAR FÖR REKREATION OCH FRILUFTSLIV

Reservatet ligger ca 3 km N Vretstorp. Området kan nås från Trafikplats Vallby vid E20 varifrån reservatet nås efter 2 km färd västerut mot Viby.

Upplysningstavlor och reservatmarkeringar skall finnas enligt markering på bifogad karta. Stättor skall uppsättas enligt markering i skötselplan för att möjliggöra allmänhetens tillträde till delar av området. Parkeringsplats för 5 bilar skall iordningställas vid Lövstahagen.

4. TILLSYN

Naturvårdsförvaltaren ansvarar för tillsynen av reservatet.

Uppföljning och utvärdering av skötselåtgärderna skall utföras i redan utlagda provytor i LIM-projektet.

5. FINANSIERING AV NATURVÅRDSFÖRVALTNINGEN

Bete sker inom ramen för EU-s miljöstöd. Åkermarkerna brukas med ersättning som en del av EU-s arealstöd. Brukaren svarar för att ansökan görs och villkor uppfylls.

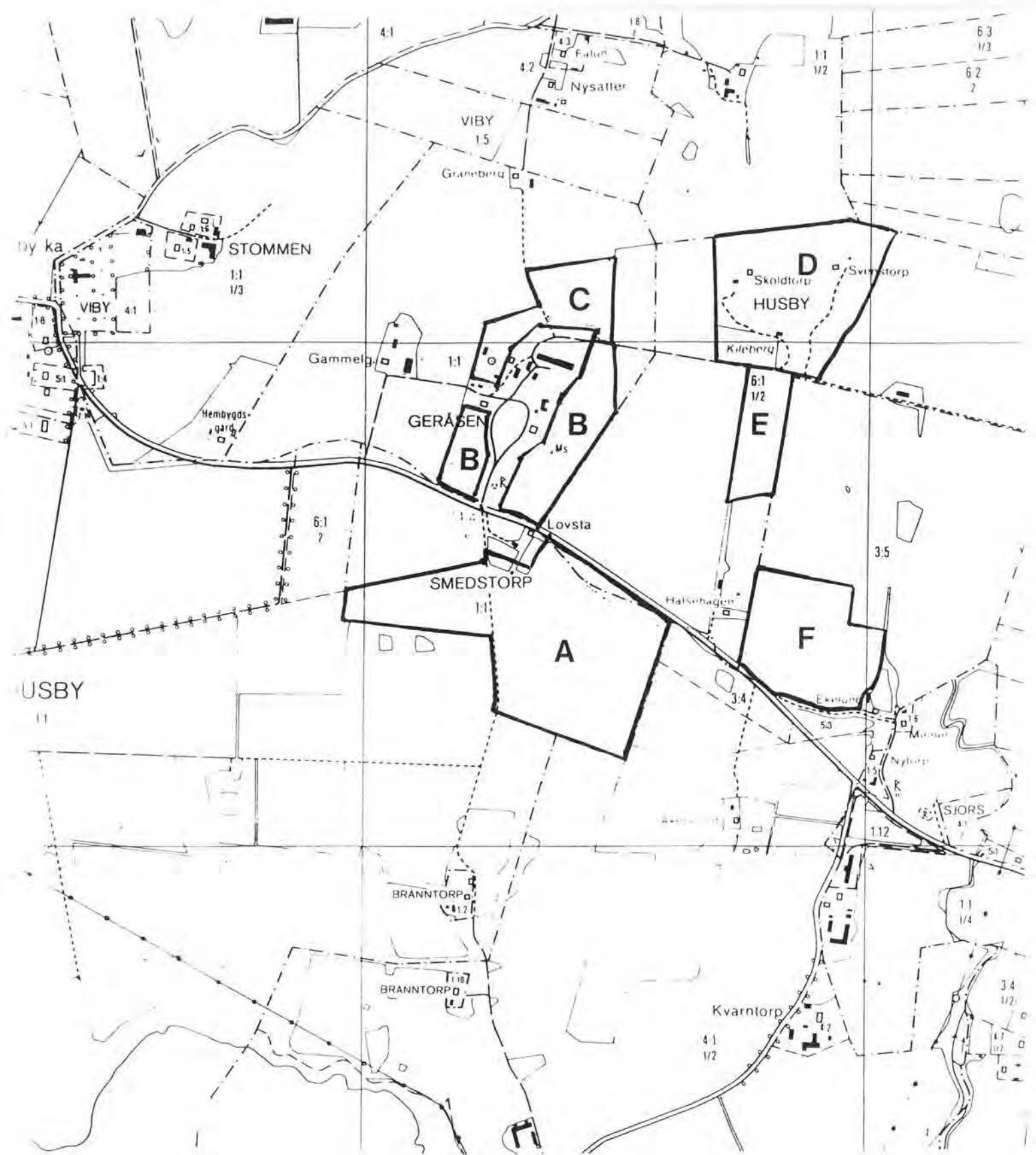
Avverkning av träd och buskar enligt skötselplanen utförs av länsstyrelsen i det fall överenskommelsen om intrångsersättningen innefattar all växande skog.

Stängsling och övrig iordningställning av nya betesmarker utföres av markägaren enligt särskild överenskommelse, annars av länsstyrelsen.

Röjning av sly i betesmarker utföres av markägaren i den utsträckning som EU-s miljöstöd eller särskilt avtal om bete kräver.

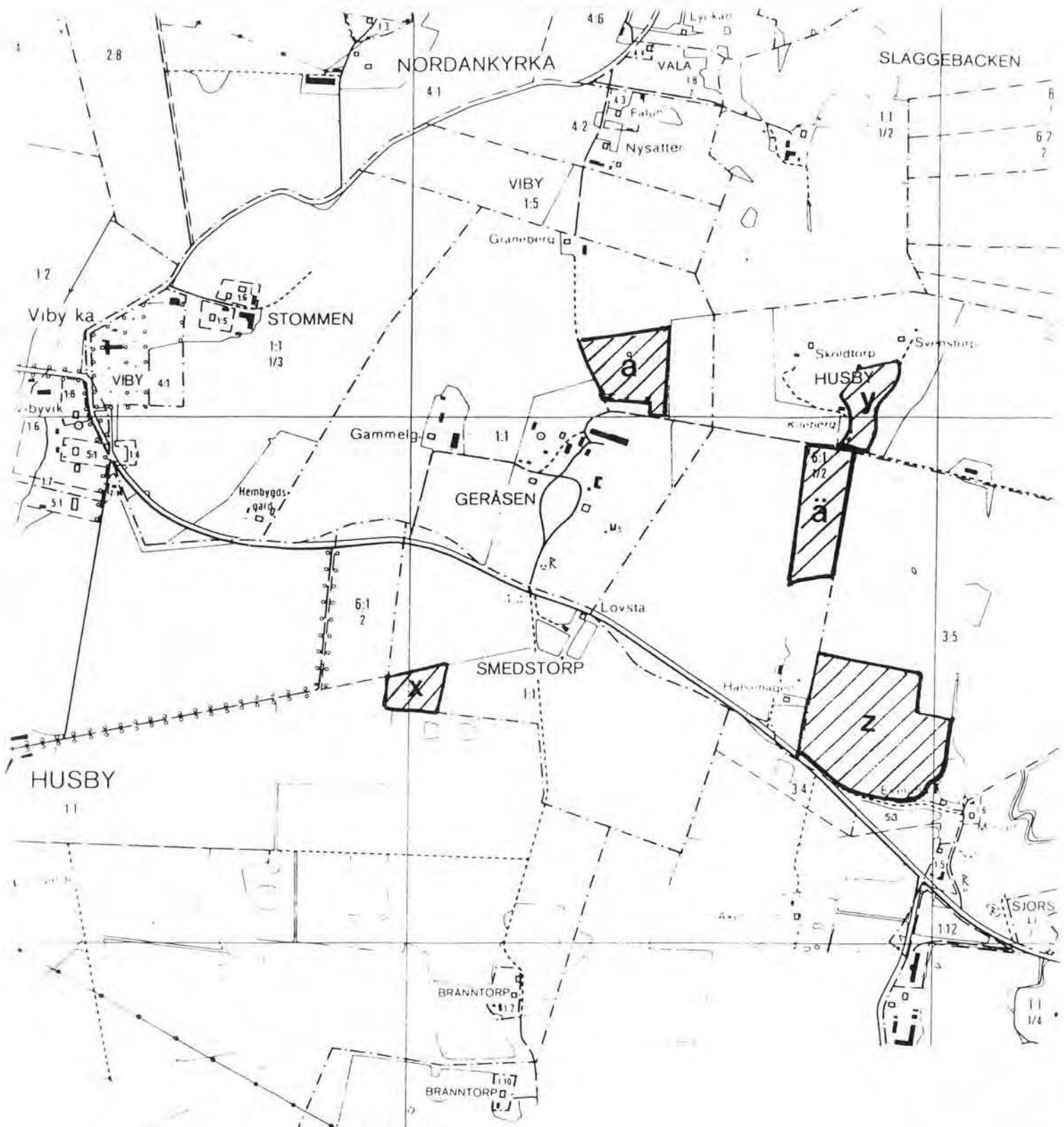
Iordningställande av parkeringsplats och tillfartsväg samt uppsättande av 12 stättor, informationstavlor och vägvisare bekostas av länsstyrelsen och beräknas uppgå till 15 000 kr.

Den årliga skötseln och tillsynen av reservatet utöver det som sammanhänger med EU-stöden beräknas till c:a 1000 kr och skall i första hand erbjudas som uppdrag till markägaren.



Naturreseptatet GERÅSEN SKÖTSELOMRÅDEN

Bilaga till skötselplan



NR GERÅSEN

Utdrag ur fastighetskartan 094 99
Skala 1: 10 000

Bilaga till betesavtal mellan
länsstyrelsen i Örebro län och
Björn Pålsson, Geråsen.



avtalsområde

Z

områdesnamn

*Kärlersåsen)
utöver
Trollies Småsten
Lettare*

*om Ullsten
Husby*

