



Länsstyrelsen i Jämtlands läns föreskrifter om utökning av Järvdalens naturreservat;

23FS 2023:10

Utkom från trycket
den 30 maj 2023

beslutade den 29 maj 2023
(dnr. 511-2361-2023).

Länsstyrelsen har med stöd av 7 kap. 4 § miljöbalken beslutat att avsätta Aumen 1:3 och Hallens-Sällsjö 1:3 i Åre kommun och bilda en utökning av naturreservatet Järvdalen. Det ursprungliga naturreservatet Järvdalen inrättades av Länsstyrelsen 2005-05-02, diarienummer (dnr) 511-1185-03. Utökningen är avgränsat som visas i karta (bilaga 1) och är beläget omkring 18 km söder om Mörsil. För den tillkommande delen ska naturreservatet Järvdalen gälla i sin helhet med syfte, skäl och föreskrifter enligt 7 kap. 4 §, 5 § första och andra styckena, 6 § och 30 § miljöbalken. För den tillkommande delen gäller även att föreskrifterna inte ska utgöra något hinder för:

- a) kapa och flytta träd som fallit över stigar markerade på karta, bilaga 1, till på sidan av stig samt att ta bort grenar och ungräd som stör framkomligheten,
- b) normalt underhåll av befintliga vägar som gränsar till naturreservatet eller sträcker sig in i naturreservatet, markerade på karta bilaga 1,

Vidare fastställer Länsstyrelsen i enlighet med 3 § förordningen (1998:1252) om områdesskydd enligt miljöbalken m.m. en komplettering av befintlig skötselplan vilket innebär att den tillkommande delen ingår i gällande skötselplan daterad 2012-12-04, dnr dnr) 511-1185-03. Beslutet med tillhörande kartor förvaras hos Länsstyrelsen.

Dessa föreskrifter träder i kraft den 29 maj 2023

På Länsstyrelsens vägnar

Marita Ljung

Maria Gylle

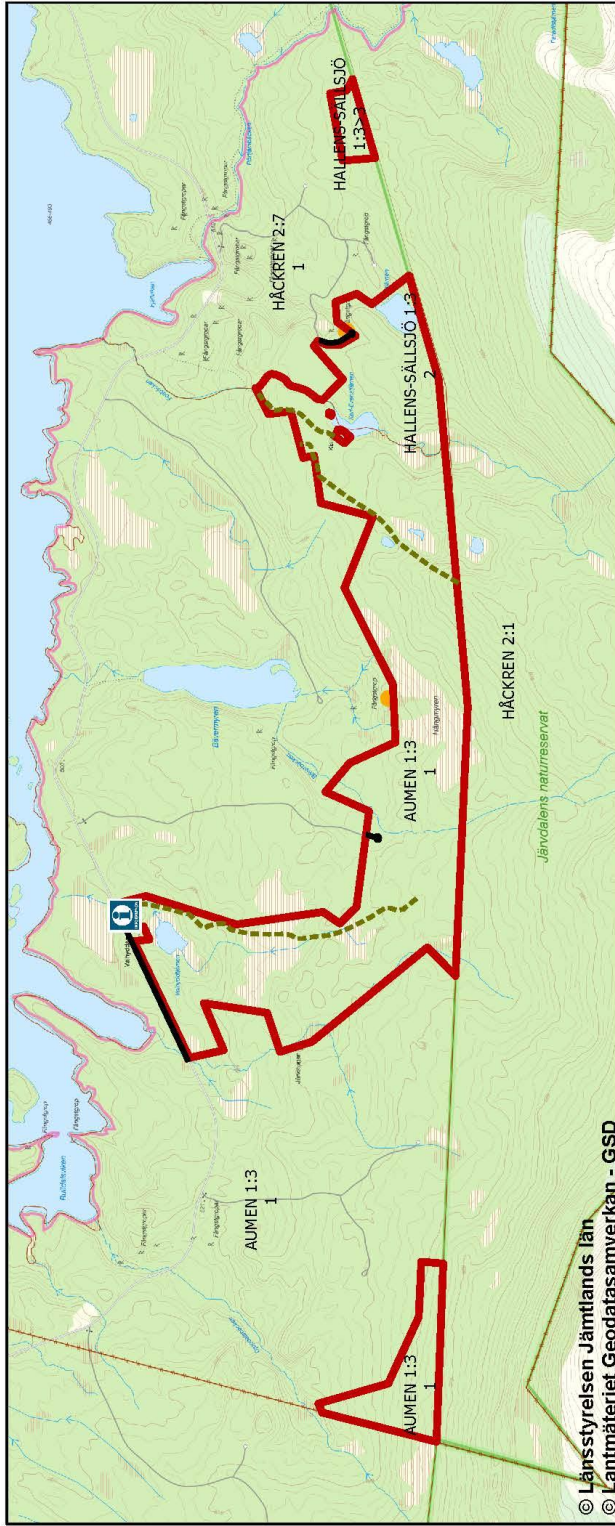







Bilaga 1

Dnr: 511-2361-2023

2023-05-29

Utökning Naturservatet Järvdalen Beslutskarta



-  Gräns för naturservatet Järvdalens utökning
-  Informationstavla
-  Stig omfattad av undantag a) från föreskrifter
-  Väg omfattad av undantag b) från föreskrifter
-  Fornlämning: fångstgrop

