



Beslut om bildande av naturreservatet Rutfjället, Bräcke kommun, samt föreskrifter för reservatet;

23FS 2019:22
Utkom från trycket
den 11 september
2019

beslutad den 9 september 2019 (dnr 511-770-2019).

Länsstyrelsen beslutar med stöd av 7 kap. 4 § miljöbalken (1998:808) att förklara det område som avgränsas med heldragen linje på bifogad karta (bilaga 1) som naturreservat. Reservatet har den avgränsning som slutligen utmärks i fält.

Föreskrifter

För att uppnå och tillgodose syftet med naturreservatet beslutar Länsstyrelsen med stöd av 7 kap. 5, 6 och 30 §§ miljöbalken samt 22 § första stycket förordningen (1998:1252) om områdesskydd enligt miljöbalken m.m. att nedan angivna föreskrifter ska gälla för naturreservatet.

A. Föreskrifter med stöd av 7 kap. 5 § i miljöbalken om inskränkningar i rätten att använda mark- och vattenområden

Utöver föreskrifter och förbud enligt andra lagar är det förbjudet att inom naturreservatet:

1. uppföra byggnad eller annan anläggning, till exempel vindkraftverk, mast, antenn, luft- eller markledning, bro eller spång
2. sätta upp tavla, plakat, skylt, göra inskrift eller liknande,
3. anordna upplag, utföra fyllning eller tippning, spränga, schakta, borra, gräva, markbereda, utföra någon annan typ av markbearbetning eller bedriva täkt av något slag,
4. anlägga väg, skoterled, uppställningsplats för fordon, eller liknande anläggningar,
5. dika, kulvertera dike, dämna, eller utföra annan åtgärd som påverkar områdets naturgivna hydrologiska förhållande,
6. utföra skogsvårds- eller skogsskötselåtgärder, eller på annat sätt fälla eller skada träd och buskar, samt flytta eller upparbeta stående och liggande döda träd eller delar av träd,
7. införa för området främmande växt- eller djurart,
8. använda kemiska eller biologiska bekämpningsmedel, tillföra kalk eller andra växtnäringsämnen,
9. placera ut saltstenar i anslutning till källor och fuktig-blöt mark.
10. framföra motordrivna fordon i terräng på barmark.

Utan Länsstyrelsens tillstånd är det förbjudet att:

11. upplåta mark för militär övningsverksamhet,
12. uppföra nya jakttorn,
13. dikesrensa.



B. Föreskrifter med stöd av 7 kap. 6 § miljöbalken om skyldighet att tåla visst intrång

Markägare och innehavare av särskild rätt till marken förpliktas tåla att följande anordningar utförs och åtgärder vidtas för att tillgodose syftet med naturreservatet:

1. utmärkning av naturreservatets yttergränser enligt gällande anvisning,
2. uppsättning och underhåll av informationstavla vid plats som markerats på karta, bilaga 1,
3. utglesning av trädskikt genom avveckling av granar, med hjälp av ringbarkning, fällning eller liknande, av upp till 25 träd per 5-årsperiod, i område som markerats på karta, bilaga 1,
4. skogsbetesdrift, inklusive de anordningar som krävs för att genomföra detta, i område som markerats på karta, bilaga 1,
5. röjning av granunderväxt i område som markerats på karta, bilaga 1,
6. borttagning av främmande arter genom mekaniska metoder,
7. undersökning och dokumentation av mark, vegetation samt växt- och djurliv i uppföljningssyfte.

C. Ordningsföreskrifter med stöd av 7 kap. 30 § miljöbalken om rätten att färdas och vistas samt om ordningen i övrigt inom naturreservatet

Utöver vad som annars gäller i lagar och författningar är det förbjudet att inom naturreservatet:

1. plocka och samla in arter av olika slag, med undantag av bär och matsvamp,
2. klättra i boträd, uppehålla sig nära rovfågelbo, lya eller gryt, samla in djur eller på annat sätt medvetet skada eller störa djurlivet,
3. göra åverkan på mark, block, växtlighet, torrträd eller annan död ved,
4. göra upp eld,
5. framföra motordrivet fordon i terräng.

Utan Länsstyrelsens tillstånd är det förbjudet att:

6. genomföra vetenskapliga undersökningar som innefattar insamling av arter eller har annan påverkan på naturmiljön.

Undantag från föreskrifterna

Föreskrifterna ovan skall inte utgöra hinder för:

- a) förvaltaren av naturreservatet, eller den som förvaltaren uppdrar åt, att vidta de åtgärder som behövs för att tillgodose syftet med naturreservatet och som framgår av föreskrifterna under B ovan,



- b) att bedriva renskötsel i enlighet med rennäringslagen (1971:437) eller framföra motordrivnet fordon vid renskötsel enligt undantag i terrängkörningsförordningen (1978:594),
- c) att framföra motordrivnet fordon i räddningstjänst och vid sjukfall,
- d) att framföra motordrivnet fordon vid efterbevakning efter brand,
- e) att framföra motordrivnet fordon i statligt tjänsteärende,
- f) jakt enligt jaktlag (1987:259),
- g) underhåll av befintligt jakttorn eller att på samma plats ersätta ett gammalt jakttorn med ett nytt,
- h) röjning av buskar och träd med en brösthöjdsdiameter mindre än 10 centimeter och inom 80 meter från älgpass i syfte att upprätthålla befintliga siktgator i skog.
- i) att transportera fälld björn, älg, hjort eller vildsvin med lättare terränggående motorfordon (<450kg),
- j) att utföra nödvändigt underhåll av befintlig körväg som markeras på karta, bilaga 1, genom att röja grenar och yngre träd som stör framkomligheten samt kapa och flytta träd som fallit över vägen,
- k) att framföra lättare motorfordon (<450kg) på befintlig vinterväg vid väl snötäckt mark, med sträckning enligt karta bilaga 1,
- l) att utföra nödvändigt underhåll av vintervägen som markeras på karta, bilaga 1, genom att röja småträd som stör framkomligheten samt kapa och flytta träd som fallit över vintervägen.

Beslutets giltighet

Detta beslut gäller den dag det har vunnit laga kraft. Föreskrifterna enligt 7 kap. 30 § miljöbalken gäller omedelbart även om de överklagas.

Jöran Hägglund

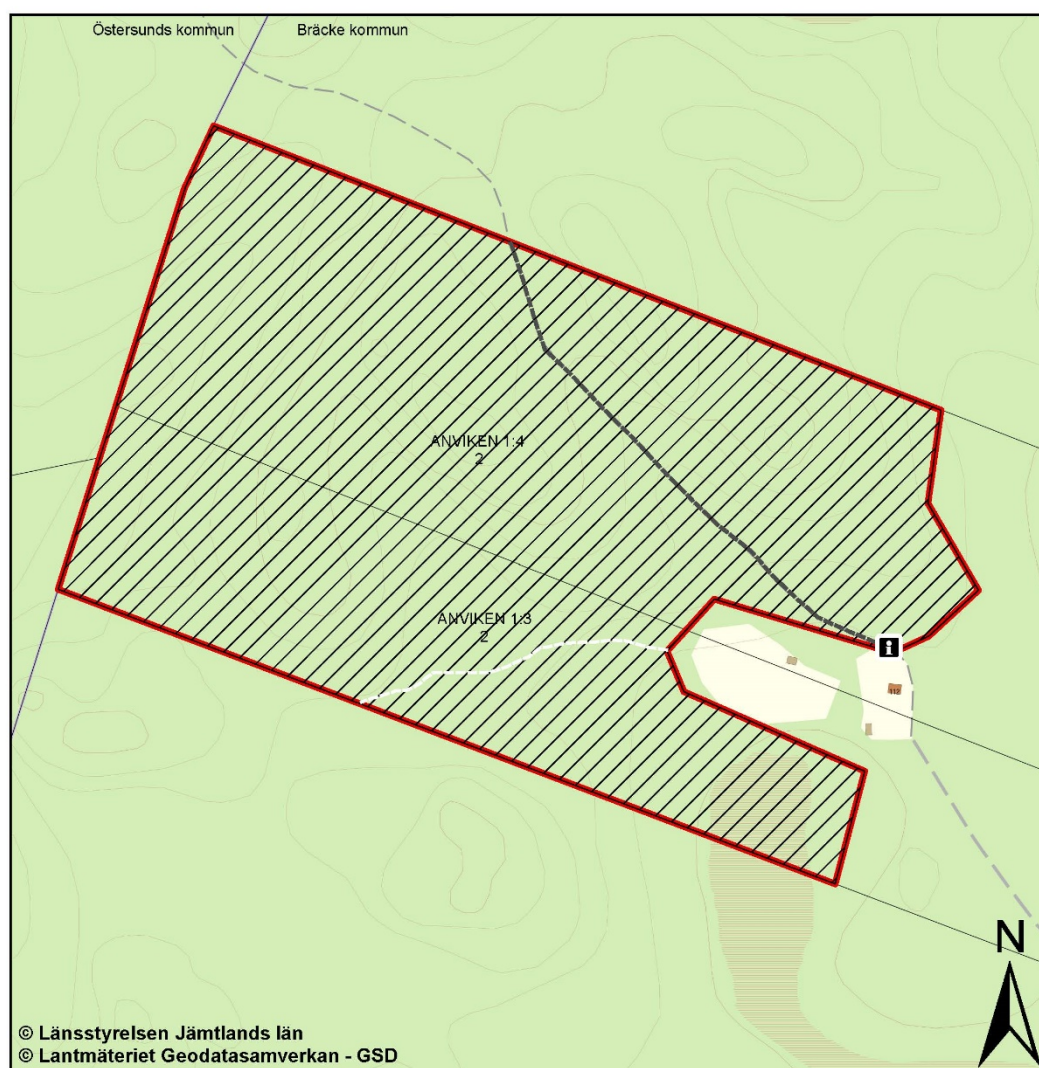
Maria Gylle








Länstyrelsen
Jämtlands län

Dnr: 511-770-2019 Bilaga 1
2019-09-09

Naturreseptatet Rutfjället Beslutskarta



© Länstyrelsen Jämtlands län
© Lantmäteriet Geodatasamverkan - GSD

-  Gräns för naturreseptatet Rutfjället
-  Informationstavla som omfattas av föreskrift B2
-  Område som omfattas av föreskrifterna B3, B4 och B5
-  Körväg som omfattas av undantag j) från föreskrifterna
-  Vinterväg som omfattas av undantag k) och l) från föreskrifterna

0 200 m

Skala 1:4000

Höjdkurvor 5 m intervall.