



Enligt sändlista

Bildande av naturreservatet Klinteklinton i Boge

BESLUT

./.
Länsstyrelsen förklarar det område som avgränsats med punktstreckad linje på bifogad karta bilaga 2 som naturreservat enligt § 7 naturvårdslagen (SFS 1964:822, omtryckt 1974:1025). Tidigare förordnande 1930-12-31 som naturminne upphör att gälla när det nu fattade beslutet vunnit laga kraft.

ADMINISTRATIVA DATA

| | |
|------------------------|---|
| Namn | Naturreservatet Klinteklinton |
| Kommun | Gotland |
| Socken | Boge |
| Läge | Ca 2 km väg sydsydost om Boge k:a 4 km sydväst Slite samhälle Ekonomiska kartbladet 069 95 Topografiska kartbladet 6JNV/ 6JNO |
| Gräns | Innerkanten av den markerade gränsen på beslutskartan, bilaga 2 |
| Area därav landarea | 2,8 ha 2,8 ha |
| Fastigheter | Klinte 2:1, 1:12, 1:15 samt samfälld mark |
| Markägare | Klinte 2:1: Lars, Gunnar, Gustav Karlsson Klinte 1:12: Gotlands kommun Klinte 1:15: Föreningen Gotlands fornvänner Samfälld mark för Klinte hemman |
| Naturvårdsförvaltare | Länsstyrelsen |

1990-05-28

231-213-90

ÄRENDETS BEREDNING

Området runt raukarna vid Klinteklintonen avsattes som naturminne redan 1930. Föreskrifterna som formulerades löd; "Fridlysningen innefattar inte endast själva raukarna utan också berggrunden i övrigt och de stenblock, som befinna sig inom området".

1976 utarbetades ett förslag om generella föreskrifter för de fridlysta raukområdena på Gotland. Förslaget behandlades därvid inte färdigt för Klinteklintonen.

1986 remissbehandlades förslag till utvidgning av det som naturminne förordnade området med åtföljande skötselplan. Två alternativa förslag till utvidgning presenterades. Samfällighetsdelägarna i Klinteberget motsatte sig därvid att hela samfälligheten skulle komma att ingå i förordnandet.

Statens naturvårdsverk ansåg bl a att området borde avsättas som naturreservat.

Nu föreliggande beslut innebär en mindre utvidgning varigenom merparten av raukbildningarna omfattas av förordnandet.

OMRÅDETS BETYDELSE

Inom Klinteklintonens naturreservat finns ett mindre antal raukar men några av raukarna har imponerande dimensioner. Tillsammans med klinten utgör raukarna ett vackert och dominerande inslag i landskapsbilden.

Litorinagränsen är välutbildad i Klintebergets östra sida.

Raukområdet ligger intill väg 146 och besöks av många människor.

ÄNDAMÅL

Ändamålet med naturreservatet är att skydda raukarna och berggrunden inom området. Vegetationen skall hållas efter så att raukarna och klinten framträder tydligt.

FÖRESKRIFTER

För området skall gälla de föreskrifter enligt 8-10 §§ naturvårdslagen samt 9 § naturvårdsförordningen som anges nedan.

1990-05-28

231-213-90

A. Föreskrifter enligt 8 § naturvårdslagen om inskränkningar i rätten att förfoga över fastigheter inom reservatet

Utöver vad som eljest gäller är det förbjudet att

- uppföra byggnad eller anläggning
- bedriva täkt, gräva, spränga, borra, schakta, dika, dämna, utfylla eller utföra annan markberedning
- anordna upplag
- anlägga väg, stig eller parkeringsplats
- dra fram mark- eller luftledning
- anbringa tavla, plakat, affisch, skylt, inskrift eller därmed jämförlig anordning
- skogsplantera
- anlägga eller upplåta plats för tältplats eller plats för husvagnsuppställning
- upplåta mark för militära övningar.

Vidare är det förbjudet att utan länsstyrelsens tillstånd

- upplåta mark för tävlingar och lägerverksamhet som kan medföra föroreningar och markslitage
- anordna någon form av arrangemang varigenom allmänhetens fria tillträde till naturreservatet begränsas.

Föreskrifterna 1 och 3 under C nedan, gällande allmänheten, gäller även markägare och innehavare av särskild rätt.

B. Föreskrifter enligt 9 § naturvårdslagen om skyldighet att tåla visst intrång

Markägare och innehavare av särskild rätt till marken förpliktas tåla att de åtgärder vidtas inom området som framgår av till detta beslut fogad fastställd skötselplan.

1990-05-28

231-213-90

C. Föreskrifter med stöd av 10 § naturvårdslagen om vad allmänheten har att iaktta inom naturreservatet

Utöver vad som eljest gäller är det förbjudet att

- 1 förstöra eller skada fast naturföremål eller ytbildning genom att exempelvis knacka fossil ur raukar eller övrigt fast berg
- 2 framföra eller parkera motordrivet fordon utanför anvisad parkeringsplats
- 3 tälta eller uppställa husvagn
- 4 göra upp eld.

D. Föreskrifter med stöd av 9 § naturvårdsförordningen rörande naturvårdsförvaltningen

1. Länsstyrelsen fastställer de föreskrifter om naturvårdsförvaltningen som framgår av bifogad skötselplan. Inom ramen för denna kan länsstyrelsen fortlöpande meddela direktiv för förvaltningen. Den ekonomiska utredningen bilaga 4 fastställs dock inte.
2. Naturreservatet skall utmärkas enligt svensk standard (SIS 03 15 22) och enligt naturvårdsverkets anvisningar.
3. Naturvårdsförvaltaren skall vara länsstyrelsen, som fortlöpande skall samråda med berörda markägare vid förvaltningen.

./. Detta beslut kan överklagas hos regeringen, miljö- och energidepartementet, se bilaga formulär A.

Beslut i detta ärende har fattats av styrelsen. I beslutet har deltagit landshövdingen Claes Elmstedt jämte ledamöterna Eric Carlsson, Torsten Frölich, Torsten Gustafsson, Bertil Jakobson, Harriet Lihnell, Henry Lindkvist, Jan Lundgren, Barbro Nilsson, Lennart Petersson, Ingibjörg Sigurdsdottir, Bertil Wiberg samt tjänstgörande suppleanterna Henning Bogren, Björn Larsson och Ulla Pettersson.

I den slutliga handläggningen har även deltagit länsrådet Jan Björklund, 1:e länsassessorn Nils Strehlenert och avdelningsdirektören Per Hansson, föredragande.


Claes Elmstedt


Per Hansson

HUR MAN ÖVERKLAGAR HOS REGERINGEN

Om Ni är missnöjd med länsstyrelsens beslut kan Ni överklaga detta hos regeringen,

miljö- och energi

.....-departementet

Det gör Ni genom att i brev till regeringen

- tala om vilket beslut Ni överklagar, t ex genom att ange ärendets nummer (diarie-numret) och
- redogöra för dels varför ni menar att länsstyrelsens beslut är felaktigt, dels hur Ni anser att beslutet skall ändras.

Ni undertecknar brevet, förtydligar namnteckningen och uppger postadress och telefonnummer.

Om Ni har handlingar eller annat som Ni anser stöder Er ståndpunkt, så bör Ni skicka med det.

Ni kan givetvis anlita ombud att sköta överklagandet åt Er.

Brevet skall lämnas/skickas till länsstyrelsen och inte till regeringen.

Länsstyrelsens adress och telefonnummer är

Länsstyrelsen

Telefon

621 85 VISBY

0498-921 00

Länsstyrelsen måste ha fått Ert brev inom tre veckor från den dag Ni fick beslutet, annars kan Ert överklagande inte tas upp.

Om något är oklart, så ring eller skriv till länsstyrelsen.

SKÖTSELPLAN FÖR NATURRESERVATET KLINTEKLINTEN**ALLMÄN BESKRIVNING**

1. ADMINISTRATIVA DATA
se beslutet
2. FÖRESKRIFTER
se beslutet
3. ÖVERSIKTLIG BESKRIVNING AV BEFINTLIGA FÖRHÅLLANDEN

3.1 Naturförhållanden

Klinteklintens naturreservat är i sin nu utvidgade omfattning ca 300 m långt och ca 100 m brett. Området omfattar större delen av Klintebergets östra klintbrant samt området omedelbart ovanför denna och sluttningen ner mot väg 146 nedanför branten. I norra delen av området är klinten ca 7-8 m hög. Söderut är den uppdelad i en nedre och en övre klint, med en 10-20 m bred mellanliggande avsats.

Raukarna står nästan uteslutande i norra delen av naturreservatet. I södra delen av området finns av större raukar endast en rauk med en liten port. Klinten består till sin övre del huvudsakligen av revkalksten. Klinten har en flikig form med långt utstickande ryggar som ofta ger intryck av att vara raukar men som inte är tillräckligt fristående för att göra skäl för den benämningen.

Raukarna är utbildade på nivån för Litorinahavets maximiaavstånd. Denna nivå ger sig tillkänna även i klinten i form av ett tydligt strandhak och på sina ställen grottartade utsvarvningar och överhäng.

I den norra delen av naturreservatet är vegetationen gles, främst bestående av små enar som växer utspridda. Enstaka granar förekommer även, bl a en kraftig gran som på ett märkligt sätt växer rakt ut ur klintbranten. Ner mot vägen står i norra delen en dunge med unga, livskraftiga, 3-4 m höga tallar. Sluttningen nedanför klinten täcks mest av grovt vittringsgrus. Markväxtligheten är därför mager och domineras av knylhavre och berggröe.

Söderut blir växtligheten frodigare. Avsatsen mellan de båda klinterna är ganska tätt bevuxen med lövträd som ask, ek, asp, björk och buskar som rönn, slån, try och ros. Vissa partier är tätt igenvuxna av ros och slån. Try och syren bildar på några ställen svårgenomträngliga buskage. På en utskjutande del av den mellanliggande

avsatsen står en dunge med äldre, vackert knotiga tallar. I södra delen av naturreservatet domineras den mellanliggande avsatsen av yviga enbuskar.

Sluttningen ned från den nedre klintavsatsen är till stora delar ganska öppen. Södra delen är dock tätt bevuxen av unga askar.

Uppå på den övre klinten löper en ännu framkomlig stig mellan täta grupper av enbuskar. Avsatserna ovanpå de utstickande partierna av klinten hålls öppna genom besökarnas slitage.

När området besöktes 85-11-08, prickades alla raukar högre än 2 m, in på karta. Raukarnas högsta höjd liksom omkrets vid basen mättes, varvid värdena avrundades till hela eller halva antal meter. Raukarnas läge och omfång framgår av kartan, bilaga 3. Området fotograferades även vid besöket. Bilderna förvaras i länsstyrelsens arkiv, tillsammans med ett antal äldre bilder.

3.2 Markanvändning

Klinterklintens naturreservat är ett mycket välbesökt raukområde tack vare sitt läge nära väg 146. De flesta besökare nöjer sig med att gå i den norra delen av området där raukarna står. De går också gärna upp på den ovanförliggande klintplatån för att njuta av den vida utsikten. En stig, som söderut blir allt mindre leder från norra delen av området genom den södra.

3.3 Tillgänglighet

Riksväg 146 löper längs områdets östra sida. I anslutning till vägen, gränsande till naturminnets norra del ligger en stor parkeringsplats.

3.4 Information

En informationsskylt finns uppsatt på ett skyltställ i anslutning till parkeringsplatsen. En äldre skylt av enklare slag, uppsatt av skogsvårdsstyrelsen, står nära vägen i områdets sydvästra del.

3.5 Anordningar för rekreation och friluftsliv

Bord och bänkar, sopställ samt en handikappanpassad toalett med slamtömning finns vid parkeringsplatsen.

II PLANDEL

1 DISPOSITION AV MARK OCH VATTEN

1.1 Övergripande mål

Målet för naturreservatets skötsel skall vara att hålla

de marker som omger raukarna och klinten inom naturreservatet öppna.

1.2 Generella riktlinjer

När det gäller raukområden eftersträvar man med få undantag att markerna runt raukarna hålls öppna. Förekomsten av träd och buskar skall vara starkt begränsad för att raukarna skall framträda tydligt.

Norra delen av Klinteklintens naturreservat är idag endast glest bevuxet. Behovet av röjningsinsatser för att begränsa vegetationen är litet. De tallar som står nära vägen i områdets norra del bör dock avverkas. De grövre träd som förekommer enstaka i områdets norra del skall sparas nu och vid röjningar i framtiden.

I södra delen är situationen annorlunda. Här behövs kraftiga röjningar för att klinten och de fåtaliga raukarna skall fås att framträda tydligt. Man bör här gå hårt fram främst mot buskar och unga träd. De träd som nått över en decimeters diameter i brösthöjd bör sparas såvida de inte står tätt. Gamla och döda träd skall genomgående sparas.

Röjning av området bör utföras återkommande ungefär vart 10:e år.

2 ANORDNINGAR FÖR REKREATION OCH FRILUFTSLIV

2.1 Övergripande mål

Anläggningar utöver vad som finns för närvarande är ej nödvändiga eller önskvärda. Nuvarande anläggningar skall hållas istånd.

2.2 Riktlinjer och åtgärder

2.2.1 Tillgänglighet

Ändring av nuvarande förhållanden är inte aktuellt.

2.2.2 Information

Den bristfälliga och illa placerade informationsskylt som står i områdets sydöstra del bör tas bort.

2.2.3 Utmärkning av naturreservatets gränser

Gränsmarkering skall utföras enligt svensk standard (SIS 03 15 22). Naturvårdsförvaltaren ansvarar för detta.

3 TILLSYN

Ambulerande tillsynsman svarar för tillsynen av området.

4

DOKUMENTATION AV UTFÖRDA ÅTGÄRDER

Naturvårdsförvaltaren dokumenterar utförda åtgärder, kostnader och finansiering av naturvårdsförvaltningen samt förhållanden som hotar naturvårdsintresset.

5

FINANSIERING AV NATURVÅRDSFÖRVALTNINGEN**Ekonomisk utredning**

Länsstyrelsens naturvårdsfunktion har gjort en ekonomisk utredning den 7 mars 1990 av beräknade kostnader perioden 1990-2000. Se bilaga 4.

5.2

Finansiering av naturvårdsförvaltningen

Bekostas av staten genom statens naturvårdsverk.

Utmärkning av naturreservatets gräns samt ambulerande tillsyn, drift och underhåll av toalett och sopställ samt underhåll av informationstavla och bord med bänkar.

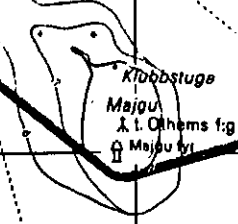
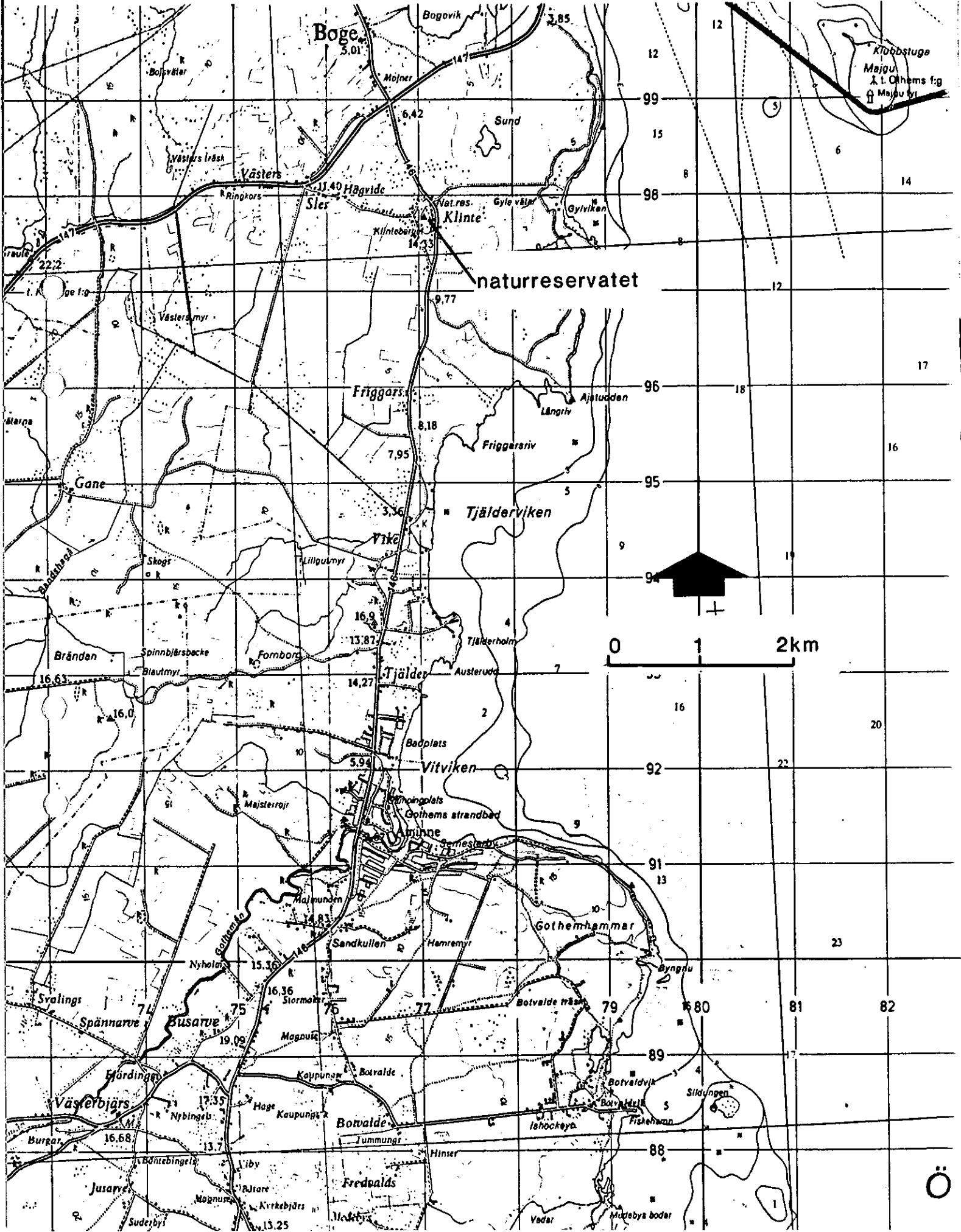
Bilagor

1. Översiktskarta
2. Detaljkarta
3. Karta med höjdangivelser för de högsta raukarna
4. Ekonomisk utredning
5. Fastighetsförteckning

NATURRESERVATET KLINTEKLINTEN

Översiktskarta

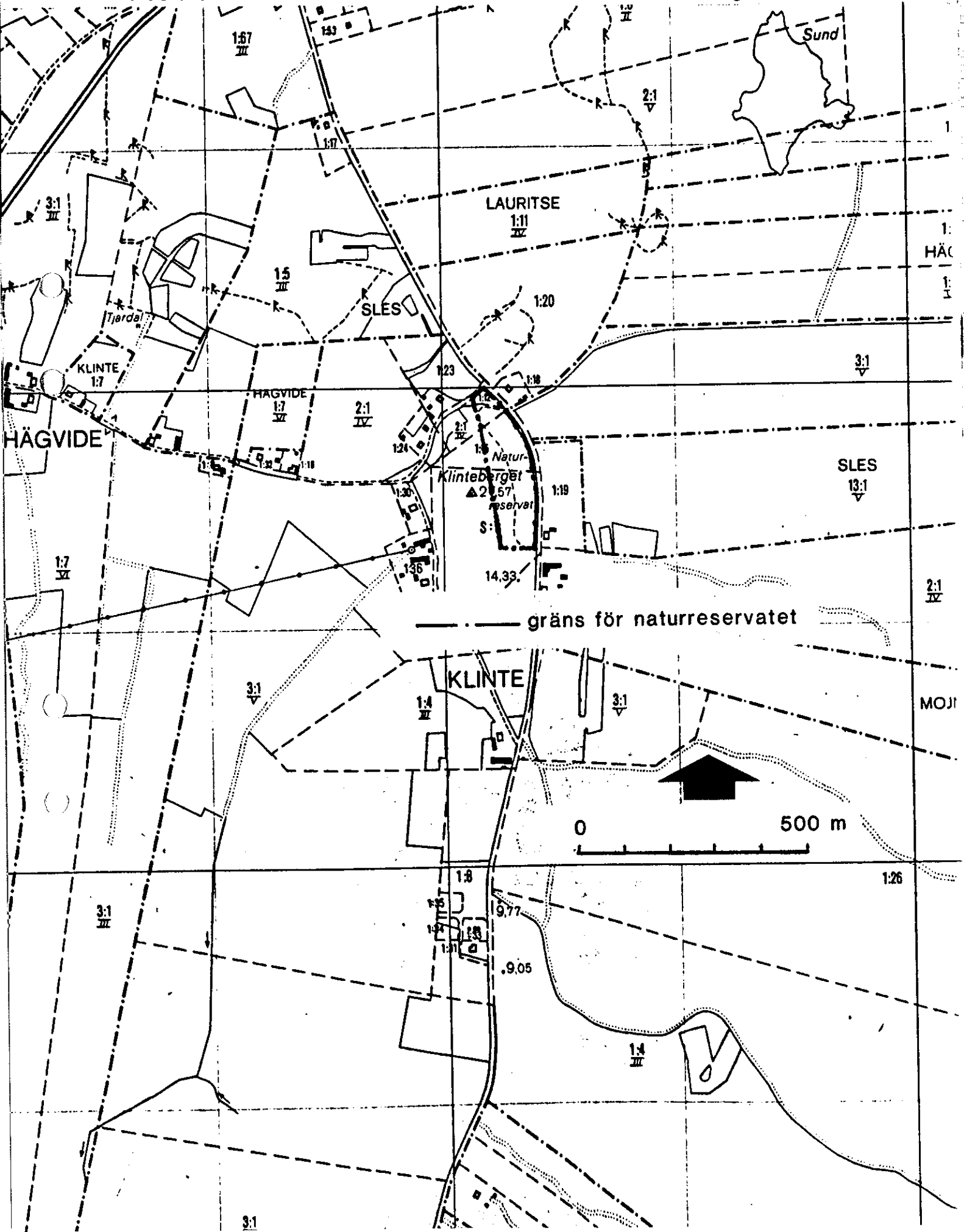
bilaga 1



NATURRESERVATET KLINTEKLINTEN

Beslutskarta

bilaga 2

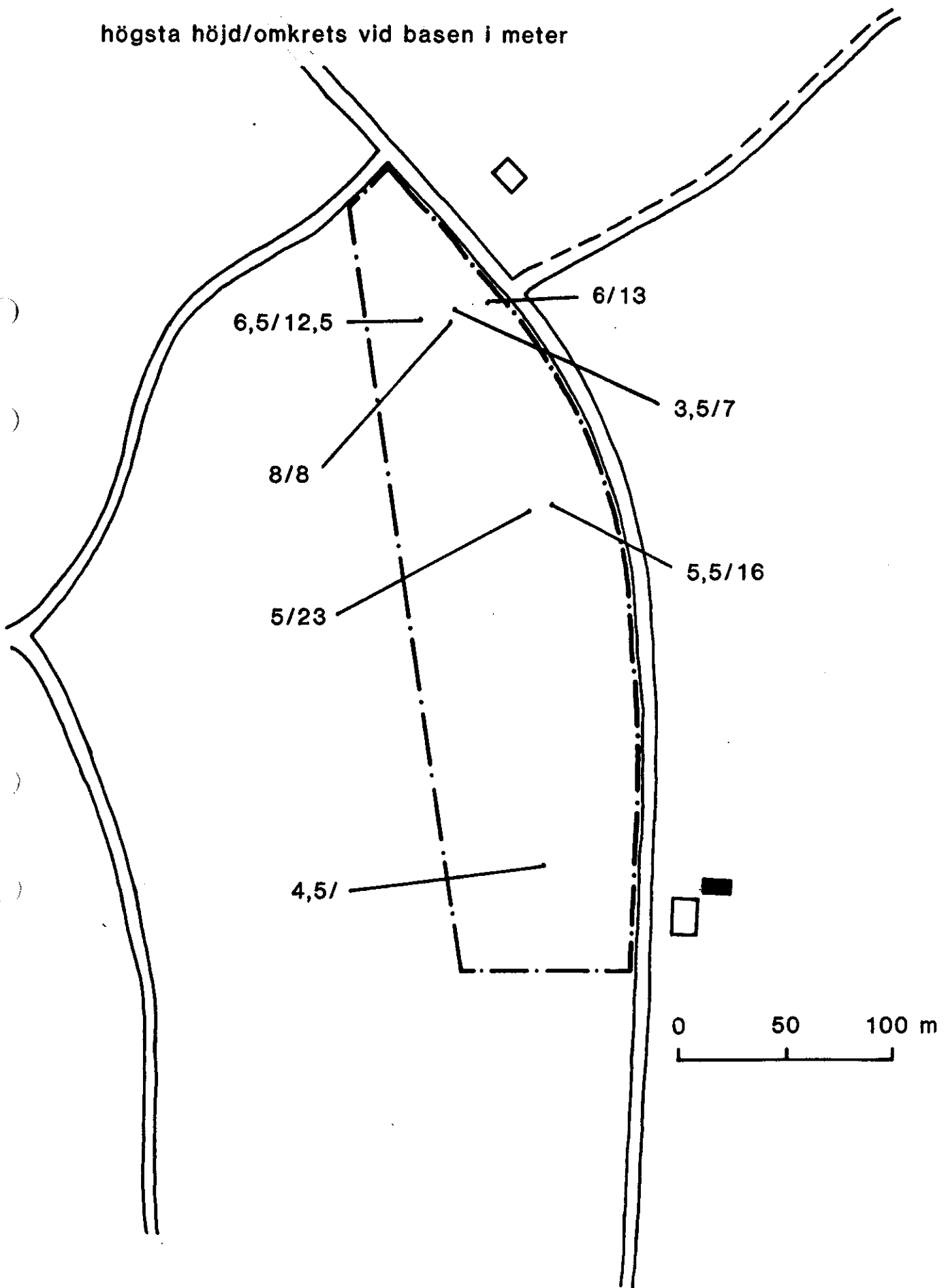


NATURRESERVATET KLINTEKLINTEN

Raukar högre än 2 meter

bilaga 3

högsta höjd/omkrets vid basen i meter



Naturvårdsobjekt: Naturreservatet Klinteklinten
Gotlands kommun
Gotlands län

Bilaga 4

UTREDNING AV KOSTNADER OCH INTÄKTER FÖR NATURVÅRDSFÖRVALTNINGEN
Undantagen från fastställelse enligt 9 § naturvårdsförordningen.
Upprättad 1990-03-07

Avser tiden 1990-2000

KOSTNADER

INTÄKTER

Skötseleområde/
skötselobjekt

Typ av åtgärd

Kostnad

Investeringsbehov
Bå 1-5 Bå 6-10

Årlig drifts
kostnad (kr)

Årlig in-
tækt (kr)

Röjning 30 000*

Tillsyn
och löpande
underhåll

1 000

Sop- och
tatrintömning

1 000

* Engångsinsats
under en 10-års
period.



Bilaga 5

Fastighetsförteckning över Klintebergets naturminne i Boge socken.

Enskild mark

| Fastighet | Ägare | Adress |
|-------------|-----------------------------------|------------------------------------|
| Klinte 1:12 | Gotlands kommun | Fastighetskontoret 621 81 VISBY |
| Klinte 1:15 | Föreningen Gotlands Fornvänner | Box 2083 621 02 VISBY |
| Klinte 2:1 | Lars Gunnar Gustav Karlsson | Klinte Boge 620 30 SLITE |

"Samfällt kalkstensbrott å Klintebacke" för Klinte hemman utlagd vid laga skifte 1879-1884, registrerat som Boge s:6.

| Fastighet | † | Ägare | Adress |
|---------------|--------|---|-----------------------------------|
| Friggars 1:31 | 5.880 | Bo Nilsson | Friggars Boge 1/2 620 30 SLITE |
| | | Marianne Larsson | Friggars Boge 1/2 620 30 SLITE |
| Hägvide 1:7 | 1.736 | Bertil Nils Gunnar ohh Marguerite Louise Olsson | Hägvide Boge 620 30 SLITE |
| Klinte 1:4 | 25.000 | Lars-Erik Olof Hansson | Klinte Boge 620 30 SLITE |
| Klinte 1:19 | 0.579 | Björn Folke ohh Ann-Britt Margareta Magnusson | Klinte Boge 620 30 SLITE |
| Klinte 1:23 | 0.879 | Claes Berglund | Klinte Boge 620 30 SLITE |

| Fastighet | † | Ägare | Adress |
|-------------|--------|------------------------------|---------------------------------|
| Klinte 1:24 | 0.195 | Viktor Johan Fredrik Nilsson | Klinte Boge 620 30 SLITE |
| Klinte 1:30 | 0.448 | Boge byggnadsförening u p a | Hägvide Boge 620 30 SLITE |
| Klinte 2:1 | 10.176 | Lars Gunnar Gustav Karlsson | Klinte Boge 620 30 SLITE |
| Klinte 3:1 | 47.468 | Rune ohh Elin Benneborg | Klinskogen Boge 620 30 SLITE |
| Mojner 2:1 | 4.167 | Lennart Östman | Mojner Boge 620 30 SLITE |
| Sles 13:1 | 3.472 | Lars-Erik Sandelius | Sles Boge 1/2 620 30 SLITE |
| | | Birgit Sandelius | Sles Boge 1/2 620 30 SLITE |

I tjänsten

Johan Stengård
Johan Stengård
lantmätare

Ulla Jacobsson
Ulla Jacobsson
karttekniker