



Föreskrifter om bildande av Herrsjöskogens naturreservat i Norrköpings kommun;

05 FS 2019:13
Utkom från trycket
den 25 juni 2019

beslutade den
28 januari 2019
511-7322-11

Länsstyrelsen förklarar det område som framgår av den heldragna svarta linjen på bifogad karta i bilaga 2, som naturreservat. Området omfattar fastigheten Skärlötamarken 7:1 och 8:1 samt del av fastigheterna Skärlötamarken 6:1 och 9:1 i Norrköpings kommun. Syfte, föreskrifter och skötselplan¹⁾ för reservatet redovisas nedan. Beslutet fattas med stöd av 7 kap. 4 § miljöbalken. Naturreservatets namn ska vara Herrsjöskogen.

Beslutet riktar sig till allmänheten samt fastighetsägare och innehavare av särskild rätt, vars rättigheter att använda mark- och vattenområden berörs inom reservatsområdet

Syftet med Herrsjöskogens naturreservat är att bevara och vårda den biologiska mångfalden och variationen av värdefulla naturmiljöer som finns i området. Främst gammal barrnatskog med gott om gamla träd och död ved, inslag av små sumpskogar och mossar samt den näringsfattiga Herrsjön och myrsjön Långgölen. Syftet med reservatet är även att inom ramen för bevarandet av biologisk mångfald och naturmiljöer tillgodose behov av områden för friluftslivet.

Syftet ska nås genom att området undantas från skogsbruk. Åtgärder för att efterlikna naturliga störningar kan bli aktuella i talldominerade områden för att bevara talldominansen och naturvärden knutna till denna naturtyp. Naturvårdsbränning och åtgärder för att efterhärma brand kan bli aktuella i området liksom åtgärder för att skapa död tallved i mindre omfattning. Även kalkning av Herrsjön och Långgölen för att motverka försurning kan bli aktuellt. För att tillgodose friluftslivets behov ska leder underhållas och nya leder eller andra anordningar kan skapas.

Reservatsföreskrifter

Förutom de föreskrifter som anges nedan gäller också annan lagstiftning i reservatet.

A. Inom reservatet gäller följande inskränkningar i rätten att använda mark- och vattenområden. Inom reservatet är det inte tillåtet att:

1. bedriva täkt, gräva, schakta, spränga, borra, utfylla, plöja eller utföra annan mekanisk markbearbetning;

2. framföra motordrivet fordon. Undantag gäller för fyrhjuling eller liknande mindre fordon vid uttransport av fällt vilt. Undantag gäller även för mindre fordon utmed uppmärkta motionsspår vid skötsel och underhåll av dessa samt vid preparering av skidspår. Undantag gäller även för preparering av skidspår på Herrsjöns is;

3. anlägga väg, campingplats eller uppställningsplats för fordon, båtar eller andra farkoster;

4. uppföra torn, byggnad, mast, vindkraftverk eller annan anläggning, eller att uppföra ledning i luft, mark eller vatten;

5. anordna upplag;

6. tillföra växtnäringsämnen eller jordförbättringsmedel, använda kemiska eller biologiska bekämpningsmedel, tillföra kalk eller andra mineralämnen;

7. utföra skogsbruksåtgärd eller på annat sätt skada levande eller döda träd och buskar. Undantag gäller underhåll för framkomlighet på motionsspår, leder och stigar markerade i bilaga 4. Träd och grenar som flyttas ska placeras inom reservatet;

8. måla på träd, sten eller annan fast ytbildning med undantag för markering av motionsspår och leder för friluftslivet;

9. lämna kvar snitslar eller annan anordning efter avslutad jaktsång.

Dessutom är det förbjudet att utan Länsstyrelsens tillstånd:

10. ändra floran eller faunans sammansättning genom att införa nya arter för området.

Förbuden i A-föreskrifterna har bestämts med stöd av 7 kap. 5 § miljöbalken.

B. För att tillgodose syftet med reservatet förpliktar Länsstyrelsen ägare och innehavare av särskild rätt att tåla att följande åtgärder genomförs inom reservatet utan att någon ytterligare ersättning utbetalas:

1. utmärkning av, och information om, reservatet;

2. skapande av död tallved i begränsad omfattning för att gynna naturvärden knutna till tall;
3. naturvårdsbränning;
4. åtgärder för att efterlikna brand, som avdödande av enstaka yngre gran, i delar av området;
5. friställning av enstaka vidgreniga ljusgynnade träd;
6. kalkning av Herrsjön;
7. åtgärder för att minska angrepp av skadeinsekter om större mängder vindfälld, eller på annat sätt skadad, gran uppkommer och angrepp av skadeinsekter riskerar att missgynna angränsande granskog eller reservatets naturvärden kopplade till granskog;
8. inom ramen för syftet med naturreservatet kan riktade åtgärder för hotade arter bli aktuella i delar av området såsom skada eller fälla enstaka träd samt småskalig markstörning;
9. avdödning av bok om trädslaget hotar att konkurrera ut andra arter eller biotoper;
10. dokumentation i form av uppföljning av naturvärdenas utveckling och effekter av skötselåtgärder;
11. underhåll och iordningställande av anordningar för friluftslivet vilket kan innebära grillplats, vindsydd och leder.

Bestämmelserna i B-föreskrifterna har bestämts med stöd av 7 kap. 6 § miljöbalken.

C. Länsstyrelsen bestämmer att utöver vad som annars gäller ska följande föreskrifter om rätten att färdas och vistas inom resevatet gälla. Inom reservatet är det inte tillåtet att:

1. ta ved, bryta kvistar, fälla eller på annat sätt skada levande eller döda träd och buskar;
2. störa djurlivet genom att till exempel klättra i boträd eller samla ryggradslösa djur med undantag av att ta enstaka individer för artbestämning;
3. förstöra eller skada fast naturföremål eller ytbildning genom att borra, spränga, gräva, rista, hacka eller måla;
4. göra upp eld annat än på plats som Länsstyrelsen markerat med skylt.

Dessutom är det förbjudet att utan Länsstyrelsens tillstånd:

5. utföra sådan vetenskaplig undersökning eller enstaka studie som kan leda till skada eller annan negativ påverkan på växt- eller djurlivet;

6. anordna tävlingar med fler än 300 deltagare eller bedriva lägerverksamhet.

Förbuden i C-föreskrifterna har beslutats med stöd av 7 kap. 30 § miljöbalken.

Ovanstående föreskrifter under A och C utgör inte hinder för förvaltaren, eller den som Länsstyrelsen utser, att utföra de åtgärder som erfordras för reservatets vård och skötsel och som framgår av föreskrifter B1 till B10. Föreskrifterna ska inte heller hindra:

- skötsel och tillsyn av befintliga anläggningar enligt servitut och avtal så som ledningsrätt 0581K-06/171;
- underhåll av befintliga motionsspår och leder markerade i bilaga 4 genom röjning av sly samt bortplockning av träd som faller över befintliga motionsspår och leder, ingen ved får dock föras ut ur reservatet;
- underhåll och ersättning av jaktorn markerade i bilaga 3;
- kalkning av Herrsjön i syfte att motverka försurning.

Länsstyrelsen fastställer de mål och riktlinjer som framgår av skötselplanen¹⁾ till beslutet. Fastställandet sker med stöd av 3 § förordningen (1998:1252) om områdesskydd enligt miljöbalken.

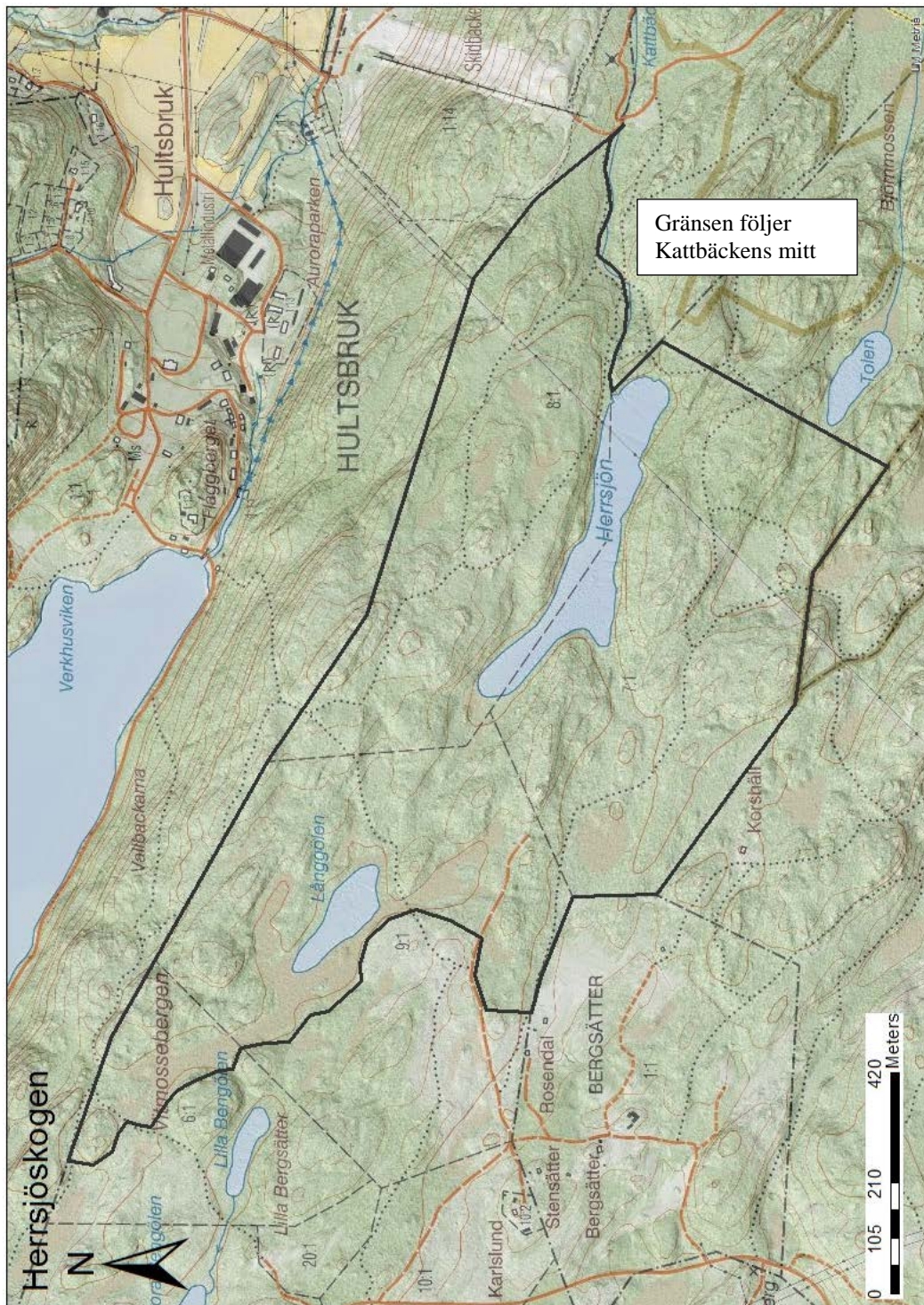
Förvaltare för naturreservatet ska vara Länsstyrelsen Östergötland.

Beslutet gäller från den dag det vunnit laga kraft utom föreskrifter meddelade med stöd av 7 kap. 30 § miljöbalken, avdelning C, vilka gäller omedelbart.

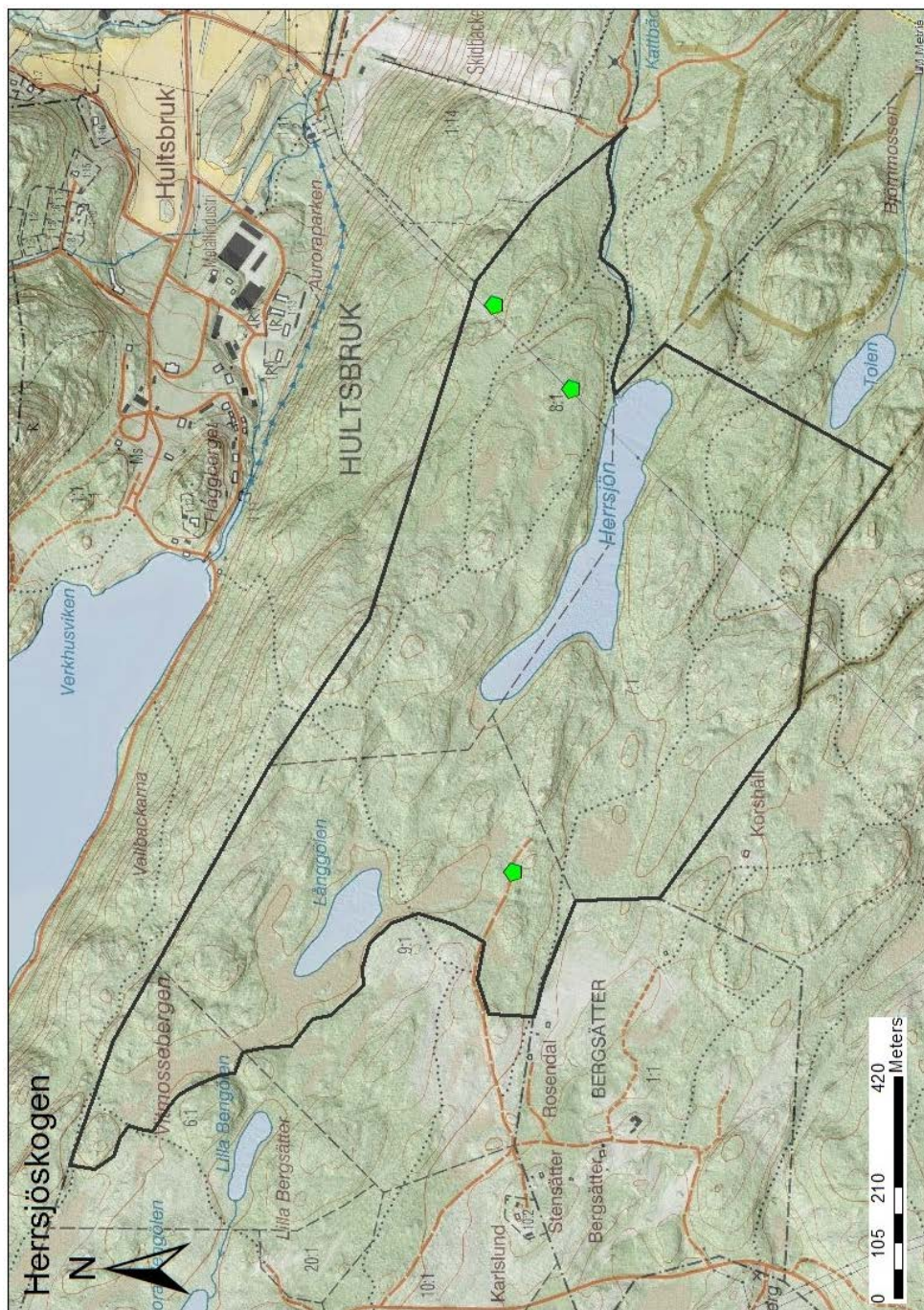
Kristina Zetterström

Eva Siljeholm

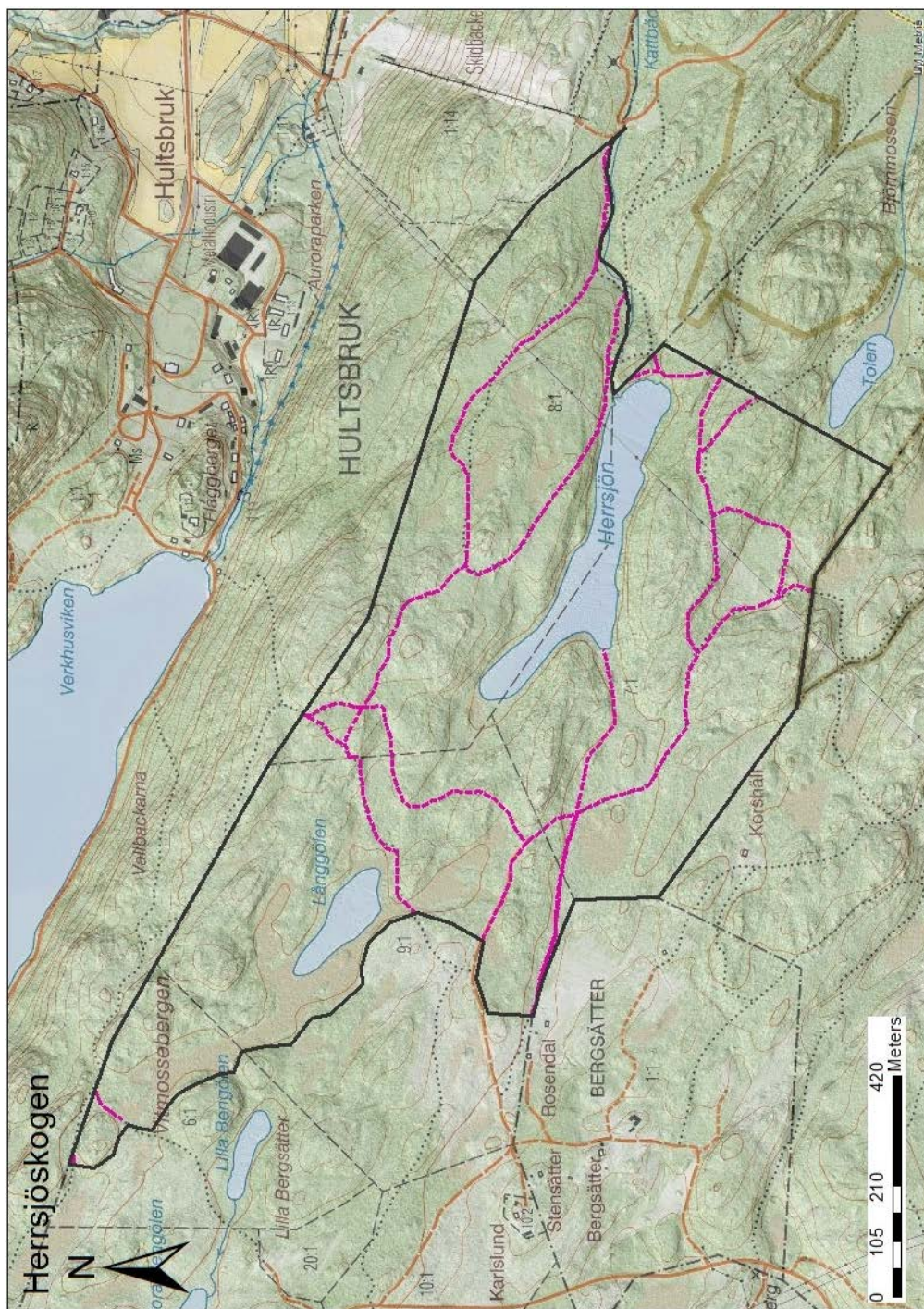
1) Skötselplanen är utesluten här. Den har diarienummer 511-7322-11 och finns på Länsstyrelsen.



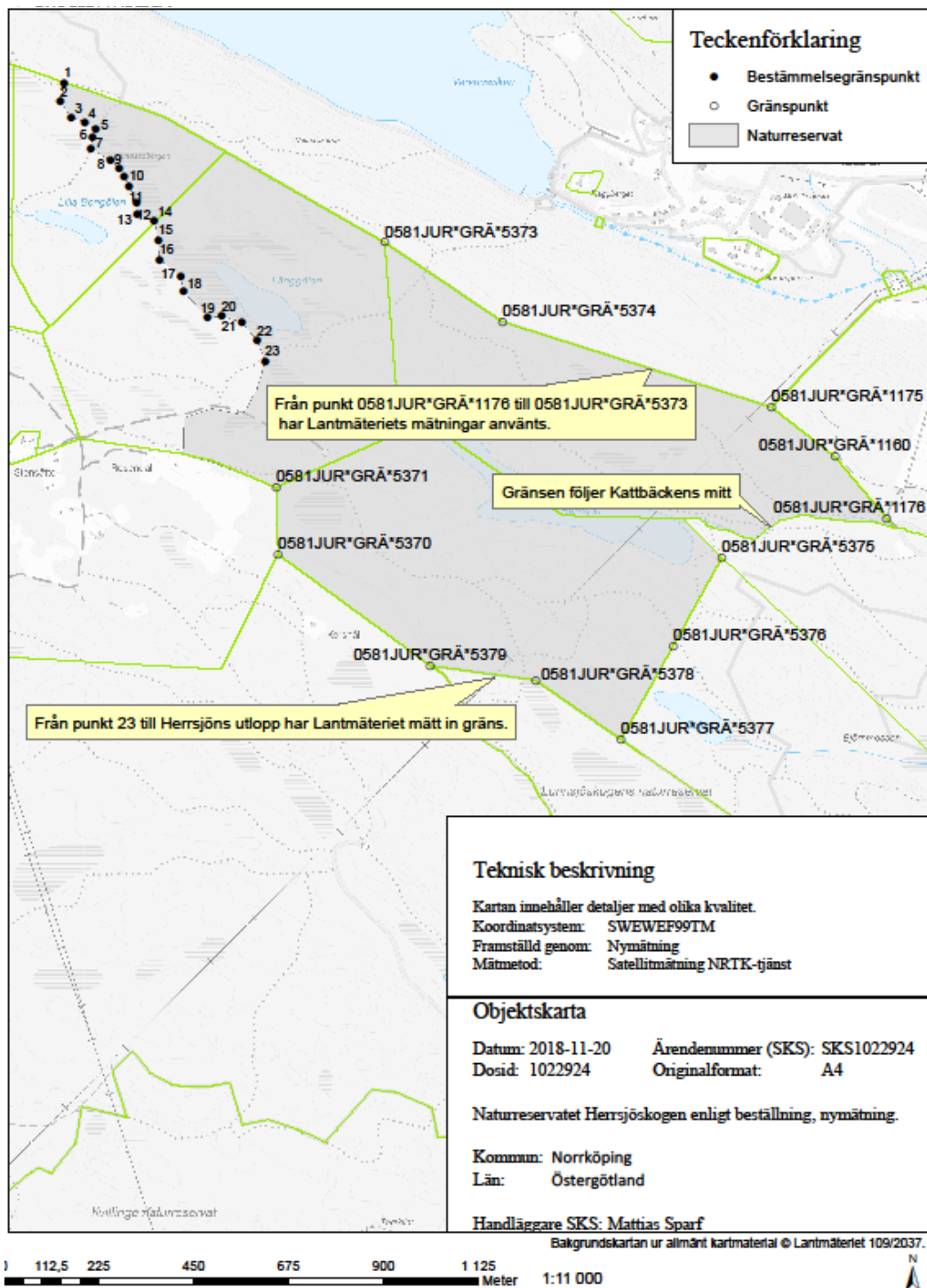
Karta tillhörande beslut om Herrsjökogens naturreservat beslutat den 28 januari 2019. Naturreservatet är avgränsat med heldragen svart linje. Observera att reservatets gräns vid Kattbäcken i öster följer Kattbäckens mitt. Objekt nummer 0581-254, dnr 511-7322-2011. © Lantmäteriet geodatasamverkan, © Naturvårdsverket.



Karta tillhörande beslut om Herrsjöskogens naturreservat beslutat den 28 januari 2019. Naturreservatet är avgränsat med heldragen svart linje. Befintliga jaktorn är markerade med gröna punkter. Objektsnummer 0581-254, dnr 511-7322-2011. © Lantmäteriet geodatasamverkan, © Naturvårdsverket.



Karta tillhörande beslut om Herrsjöskogens naturreservat beslutat den 28 januari 2019. Naturreservatet är avgränsat med heldragen svart linje. Stigar och leder är markerade med rosa streckade linjer. Objektsnummer 0581-254, dnr 511-7322-2011. © Lantmäteriet geodatasamverkan, © Naturvårdsverket.



Karta tillhörande beslut om Herrsjöskogens naturreservat beslutat den 28 januari 2019. Naturreservatet är avgränsat med heldragen svart linje. Stigar och leder är markerade med rosa streckade linjer. Objektsnummer 0581-254, dnr 511-7322-2011. © Lantmäteriet geodatasamverkan, © Naturvårdsverket.