**BESLUT**

Datum
2014-09-29

Referens
Dnr 511-858-2012

Länsstyrelsen
Värmland

**Naturvård**
Johan Bohlin
010-224 74 72

# BILDANDE AV NATURRESERVATET KLOSSTJÄRNSBERGET, TORSBY KOMMUN

## BESLUT

Med stöd av 7 kap. 4 § miljöbalken (1998:808) förklarar Länsstyrelsen det område som avgränsas med den svarta heldragna linjen på kartan i bilaga 1 som naturreservat.

Reservatets namn ska vara Naturreservatet Klosstjärnsberget

## Syfte med reservatet

Naturreservatet Klosstjärnsberget bildas i syfte att bevara biologisk mångfald och att bevara värdefulla naturmiljöer. Områdets naturskogar och andra ingående naturtyper samt områdets orörda karaktär med dess ekosystem och biologiska mångfald ska bevaras.

Syftet ska tillgodoses genom att skogsmark, myr och övriga naturtyper med dess flora och fauna utvecklas fritt genom intern dynamik. Spontan skogsbrand i området tillåts till den grad säkerhetsaspekterna medger.

## Föreskrifter

För att uppnå och tillgodose syftet med naturreservatet förordnar Länsstyrelsen med stöd av 7 kap. 5, 6 och 30 §§ miljöbalken samt 22 § första stycket förordningen (1998:1252) om områdesskydd enligt miljöbalken m.m. att nedan angivna föreskrifter ska gälla för naturreservatet.

Föreskrifterna under A och C gäller inte förvaltaren av naturreservatet, eller den som förvaltaren uppdrar åt, att vidta de åtgärder som behövs för att tillgodose syftet med naturreservatet och som framgår av föreskrifterna under B nedan.

Föreskrifterna under A och C gäller inte heller den uppföljning av områdets skötsel och naturvärden eller av miljöns utveckling i stort, inklusive nödvändig provtagning och insamling av bestämningsmaterial, som utförs av eller på uppdrag av Länsstyrelsen eller Naturvårdsverket. Sådana undersökningar ska ske i samråd med reservatsförvaltningen. Vid oenighet i samrådet gäller inte undantaget från föreskrifterna.

I enlighet med 3 § förordningen (1998:1252) om områdesskydd enligt miljöbalken fastställer Länsstyrelsen bifogad skötselplan (bilaga 4).

*A. Föreskrifter enligt 7 kap. 5 § miljöbalken om inskränkningar i rätten att använda mark- och vattenområden:*

Utöver vad som annars gäller i författningar är det i naturreservatet förbjudet att:

1. avverka träd och buskar eller ta bort eller upparbeta dött träd eller vindfälle,
2. schakta, tippa, gräva, borra, spränga, anordna upplag eller utföra annan mekanisk markbearbetning,
3. anlägga ledning i mark, luft eller vatten,
4. rensa befintliga diken,
5. uppföra ny byggnad, annan anläggning eller anordning på mark eller i vatten,
6. använda eller sprida kalk, gödselmedel eller växtnäringsämnen,
7. använda kemiska eller biologiska bekämpningsmedel.

Föreskrifterna gäller inte nedläggning av markkabel inom vägområdet.

Föreskrifterna gäller inte underhåll och nyttjande av den enskilda väg som passerar vid reservatets gräns i öster. Underhållet får inte innebära åtgärder eller åverkan utanför befintlig vägkropp eller befintliga diken.

Föreskriften A1 gäller inte röjning av uppväxande sly eller kvistning för underhåll av befintliga jaktpass och skjutgator.

*B. Föreskrifter enligt 7 kap. 6 § miljöbalken om vad ägare och innehavare av särskild rätt till fastigheter förpliktas att tåla:*

Ägare och innehavare av särskild rätt till fastighet förpliktas tåla att följande anordningar uppförs och åtgärder vidtas för att tillgodose syftet med reservatet:

1. röjning av samt utmärkning av reservatets yttergränser enligt Naturvårdsverkets anvisningar och svensk standard 03 15 22,
2. undersökningar av skogliga strukturer, djur- och växtarter samt av mark- och vattenförhållanden, inklusive provtagning och nödvändig insamling av bestämningsmaterial.

*C. Föreskrifter enligt 7 kap. 30 § miljöbalken om rätten att färdas och vistas inom reservatet, samt om ordningen i övrigt inom reservatet:*

Utöver vad som annars gäller i lagar och författningar är det i naturreservatet förbjudet att:

1. samla in eller skada ryggradslösa djur, t ex skalbaggar, snäckor/musslor och fjärilar,
2. samla in mossor, lavar och vedsvampar,
3. bryta kvistar, fälla eller på annat sätt skada levande eller döda träd, stående och omkullfallna träd, och buskar,
4. utan länsstyrelsens tillstånd i näringssyfte organiserat utnyttja området, samt för skolor och institutioner att regelmässigt utnyttja området för att utföra vetenskapliga eller andra undersökningar.

Föreskriften C3 gäller inte röjning av uppväxande sly eller kvistning för underhåll av befintliga jaktpass och skjutgator.

Länsstyrelsen beslutar att ordningsföreskrifterna enligt 7 kap. 30 § miljöbalken träder i kraft tre veckor efter den dag författningen utkommit från trycket i länets författningssamling.

## UPPGIFTER OM NATURRESERVATET

| | |
|---|---|
| Namn | Naturreservatet Klosstjärnsberget |
| Län | Värmland |
| Kommun | Torsby |
| N2000-beteckning | - |
| Lägesbeskrivning | Drygt 9 kilometer söder om Bograngen |
| Församling/Socken | Södra Finnskoga |
| Topografisk karta | 67D SO |
| Ekonomisk karta | 67D 2g SO |
| Naturgeografisk region | 30a |
| Fastighetsknutna rättigheter som reservatet berör | - |
| Fastigheter | Kindsjön 1:66 |
| Areal | 30,7 ha |
| Förvaltare | Länsstyrelsen Värmland |

## REDOGÖRELSE FÖR ÄRENDET

### Ärendets beredning

I början av 2012 ställdes frågan från markägarna om länsstyrelsen kunde bilda naturreservat av den nyckelbiotop som finns i området, och ersätta markägarna för det. Efter inventering i fält sommaren 2012 föreslogs ett något större område för skydd som naturreservat. Påföljande värdering, och förhandling om ersättning till markägarna avslutades 2013 genom tecknande av en överenskommelse om intrångsersättning.

### Synpunkter från remissinstanser och sakägare

Synpunkter på förslaget till beslut har lämnats av Skogstyrelsen, Naturvårdsverket och Torsby kommun. Alla tillstyrker bildande av naturreservatet.

Torsby kommun tar även upp frågan om det föreslagna reservatet berörs av kalkningsåtgärder.

## Länsstyrelsens bemötande av inkomna synpunkter

Beträffande kalkningsåtgärder har den frågan klarats av vid det interna samrådet på länsstyrelsen. Någon kalkning förekommer inte inom det föreslagna reservatet.

# LÄNSSTYRELSENS MOTIVERING OCH INTRESSEPRÖVNING

## Beskrivning av omgivande landskap och reservatet

Naturreservatet Klosstjärnsberget är ett mindre naturskogsområde med höga naturvärden. Trots objektets begränsade areal bedöms den ekologiska funktionaliteten som god då det ligger i värdetrakten vid Dundern där flera befintliga naturreservat redan finns i närheten av Klosstjärnsberget. Trakten kännetecknas av granklädda höjdlägen med relativt hög nederbördsmängd.

## Motiv till skydd

Genom en reservatsbildning vid Klosstjärnsberget bevaras en gammal grandominerad naturskog med viktiga strukturer som gamla grovbarkiga träd, döende och döda träd och död ved. Huvudmotivet för den föreslagna reservatsbildningen är de förekomsten av flera arter rödlistade och hotade kryptogamer med krav på stabil miljö, gamla träd och olika typer av död ved. Ett bevarande av den gamla grandominerade naturskogen är även gynnsam för fågelarter med krav på gammal skog och döda träd.

Klosstjärnsberget är ett mindre naturskogsområde med mycket höga naturvärden. Det är inte att betrakta som normal produktionsskog och bör därför inte heller skötas som en sådan. Större virkesuttag, avverkning för vägdragning eller uppförande av nya byggnader, bortstädning av vindfällen och döende träd o.s.v. medför både en minskning av värdefulla strukturer, geografisk utglesning av viktiga livsmiljöer och sannolikt också uppsplittring av området med större genomblåsning och uttorkning till följd. Som reservatsområdet ser ut nu med sammanhängande skogliga bestånd och flera partier med likartad miljö i olika delar av området ger det populationer av sällsynta och hotade/ typiska arter både större möjligheter att på sikt överleva i reservatet och ökade möjligheter att sprida sig till andra delar av reservatet med lämpliga livsmiljöer. Flera av de sällsynta arter som finns i området är beroende av en relativt stabil miljö med hög och jämn luftfuktighet.

Länsstyrelsen gör bedömningen att detta är ett mycket skyddsvärt område vars naturkvalitéer endast kan säkerställas genom att det undantags från skogsbruk och andra arbetsföretag som har negativ påverkan på områdets skyddsvärda växt- och djurliv.

## Överensstämmelse med planer, internationella åtaganden, miljökvalitetsmål med mera

Bildandet av naturreservatet Klosstjärnsberget är en del i Länsstyrelsens arbete med miljökvalitetsmålen ”Levande skogar” samt ”Ett rikt växt- och djurliv”. Beslutet följer nationella och regionala riktlinjer och strategier för prioritering av naturreservatsskydd, vilka bygger på Sveriges internationella åtaganden om skydd av den biologiska mångfalden.

Beslutet bedöms vara förenligt med en från allmän synpunkt lämplig användning av mark- och vattenresurserna enligt 3 och 4 kap. miljöbalken. Det finns ingen kommunal detaljplan eller områdesbestämmelse enligt plan- och bygglagen som berör området. Beslutet är inte i konflikt med koncessioner eller undersökningstillstånd för gruvnäringen, enligt den information Länsstyrelsen fått av Sveriges geologiska undersökning (SGU).

## Intresseprövning

I reservatsbildningsprocessen ingår som en del att i alla frågor göra en vägning mellan enskilda och allmänna intressen med den utgångspunkten att det ska finnas en rimlig balans eller proportion mellan de värden som ska skyddas genom förbudet/inskränkningen, och den belastning som förbudet/inskränkningen har för den enskilde; ett ställningstagande som brukar refereras till som proportionalitetsprincipen. Länsstyrelsen menar att den avgränsning av reservatet och de inskränkningar som gjorts av markanvändningen är nödvändiga, och att de inte går längre än vad som behövs för att tillgodose reservatets syfte för allmänintresset, samtidigt som markägaren genom intrångsersättning kompenserats för sin ekonomiska förlust.

## Upplysningar

Länsstyrelsen har enligt 8 § miljötillsynsförordningen (2011:13) ansvaret för tillsynen över naturreservatet. I tillsynen ingår att övervaka att reservatsföreskrifterna följs. Enligt 29 kap. 2 och 2a §§ miljöbalken gäller bland annat att brott mot föreskrift som meddelats med stöd av 7 kap. miljöbalken kan medföra straffansvar. Har någon vidtagit åtgärd i strid mot meddelad föreskrift, kan Länsstyrelsen enligt 26 kap. 9 och 14 §§ miljöbalken vid vite förelägga om rättelse.

Länsstyrelsen i Värmlands län är förvaltare av naturreservatet.

Länsstyrelsen kan med stöd av 7 kap. 7 § miljöbalken medge dispens från meddelade föreskrifter, om det finns särskilda skäl och om det är förenligt med förbudets eller föreskriftens syfte.

Eftersom området syftar till att bevara biologisk mångfald ska eventuella vindfällen och stormskadad skog lämnas. Bestämmelserna i 5, 6, 10 och 29 §§ skogsvårdslagen ska inte tillämpas inom naturreservatet (se 4 § skogsvårdslagen). Det ansvar som markägaren har enligt skogsvårdslagen är efter reservatsbildningen statens ansvar.

## Hur man överklagar, se bilaga 5

Beslut i detta ärende har fattats av landshövding Kenneth Johansson. Föredragande har varit avdelningsdirektör Johan Bohlin. I den slutliga handläggningen har även deltagit chefsjurist Lars-Ove Olsson, enhetschef Thomas Östlund, verksamhetschef Torben Ericson samt länsråd Robert Andrén.

Kenneth Johansson

Johan Bohlin

## Bilagor

1. Beslutskarta
2. Översiktskarta
3. Skötselplan
4. Områdesbeskrivning
5. Hur man överklagar

## Sändlista

Agneta Berntsson, Sillgränd 2, 471 51 KLÄDESHOLMEN

Sven Olof Berntsson, Sillgränd 2, 471 51 KLÄDESHOLMEN

Skråckarbergets viltvårdsområde, c/o Rolf-Anders Kindberg, Berghällsvägen 8, 733 73 RANSTA

Kindsjöns fiskevårdsområdesförening, c/o Karl Jansson, Kindsjön 8, 680 61 BOGRANGEN

Skogsstyrelsen, Östra Värmlands distrikt, Gräsdalsgatan 15, 653 43 KARLSTAD

Torsby kommun, 685 80 Torsby

Naturvårdsverket, 106 40 STOCKHOLM

Riksantikvarieämbetet, Box 5405, 114 84 STOCKHOLM

Havs- och vattenmyndigheten, Box 11 930, 404 39 GÖTEBORG

Naturskyddsföreningen, Länsförbundet i Värmland, Verkstadsgatan 1, 652 19 KARLSTAD

Wermlands Ornitologiska Förening, c/o Björn Arvidsson, Lignellsgatan 3A, 654 63 KARLSTAD

Värmlands Botaniska Förening, c/o Per Larsson, Fallängsvägen 39 A, 671 51 ARVIKA

Jägareförbundet Värmland, Strågatan 3, 653 43 KARLSTAD

Nordvärmlands friluftsområde, c/o Ulla Olsson, Långbergets Sporthotell, Hotellvägen 1, 680 60 Sysslebäck

Nordvärmlands skoterklubb, c/o Lars-Erik Söderlund, Holevägen 19, 680 60 Sysslebäck

LRF, Länsförbundet i Värmlands län, Köpmannagatan 2 $^{4\,tr}$, 652 26 Karlstad

Länsstyrelsen
Värmland

**Naturvård**
Johan Bohlin
010-224 74 72

**BESLUTSKARTA**

Datum
2014-09-29

Bilaga 1

Referens
511-585-2012

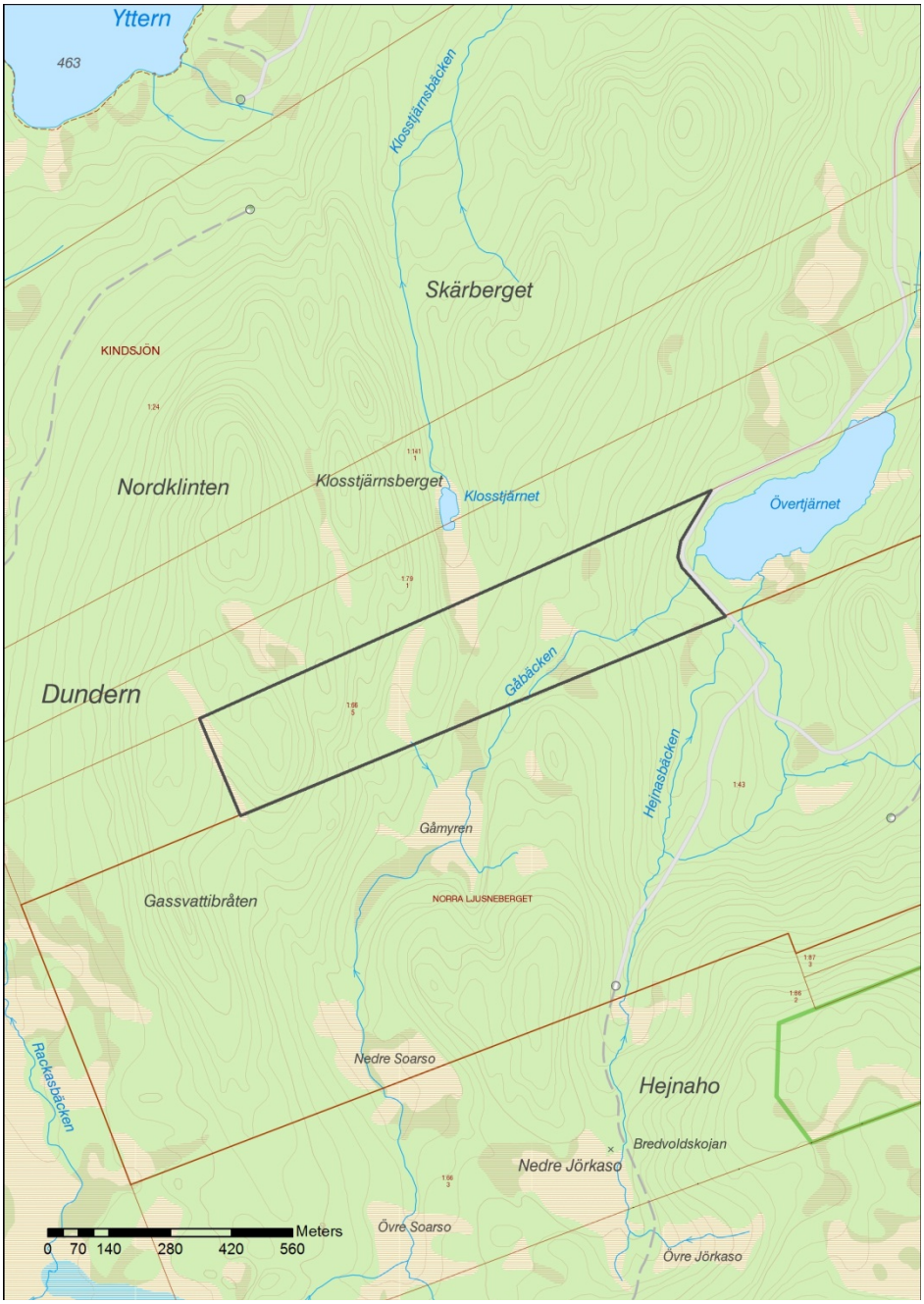


Copyright Lantmäteriverket 2009, dnr 106-2004/188
Beslutskarta för naturreservatet Klosstjärnsberget (heldragen svart linje)

Länsstyrelsen
Värmland

**Naturvård**
Johan Bohlin
010-224 74 72

**ÖVERSIKTSKARTA**

Datum
2014-09-29

Bilaga 2

Referens
511-585-2012

Copyright Lantmäteriverket 2009, dnr 106-2004/188

*Översiktskarta för naturreservatet Klosstjärnsberget (svart, streckat område)*

Postadress: Länsstyrelsen Värmland, 651 86 KARLSTAD Besöksadress: Våxnäsgatan 5
Telefon: 010-224 70 00 (växel) Fax: 010-224 71 10 E-post: varmland@lansstyrelsen.se
www.lansstyrelsen.se/varmland

Länsstyrelsen
Värmland

**Naturvård**
Johan Bohlin

Datum
2014-09-29

Referens
511-585-2012
Bilaga 3

# SKÖTSELPLAN FÖR NATURRESERVATET KLOSSTJÄRNSBERGET

## 1. Syftet med naturreservatet

Naturreservatet Klosstjärnsberget bildas i syfte att bevara biologisk mångfald och att bevara värdefulla naturmiljöer. Områdets naturskogar och andra ingående naturtyper samt områdets orörda karaktär med dess ekosystem och biologiska mångfald ska bevaras.

Syftet ska tillgodoses genom att skogsmark, myr och övriga naturtyper med dess flora och fauna utvecklas fritt genom intern dynamik. Spontan skogsbrand i området släpps till den grad säkerhetsaspekterna kan tillåta.

## 2. Administrativa data

| | |
|---|---|
| **Objektnamn** | Klosstjärnsberget |
| **NVRnummer** | 2042027 |
| **Kommun** | Torsby |
| **Markslag och naturtyper* (ha):** | |
| Skogsmark | 28,3 ha |
| Granskog | 5,1 ha |
| Barrblandskog | 0,4 ha |
| Barrsumpskog | 0,8 ha |
| Lövblandad barrskog | 10,7 ha |
| Triviallövskog | 6,3 ha |
| Lövsumpskog | 0,1 ha |
| Hygge | 4,4 ha |
| Sumpskogsimpediment | 0,1 ha |
| Impediment | 0,3 ha |
| Våtmark | 2,4 ha |
| Summa | 30,7 ha |
| **Prioriterade bevarandevärden:** | |
| Markslag | Gammal naturskog |

| | |
|---|---|
| Strukturer<br>Arter | Gamla träd, död ved<br>Norsk näverlav |

*arealer för markslag och naturtyper baseras på KNAS (Kontinuerlig Naturtypskartering Av Skyddade områden). Summan är en summering av de ingående delområdenas avrundade arealer. Avrundningen kan innebära att den sammanlagda KNAS-arealen inte är den samma som reservatets totala areal.

## 3. Historisk och nuvarande mark- och vattenanvändning

Inga kulturspår är kända från området. Nuvarande skogsbestånd har, genom t ex begränsad mängd död ved, yngre skog och gamla stubbar, tydliga spår efter tidigare skogsbruksåtgärder.

## 4. Områdets bevarandevärden

**Biologiska bevarandevärden**

Områdets naturvärden är nästan helt knutna till gammal, ofta senvuxen gran och gamla lövträd med förekomst av karaktärsarter som doftskinn, gammelgranskål, norsk näverlav, violettgrå tagellav, skuggblåslav och garnlav. Förekomsten av död ved är än så länge sparsam men fynd har gjorts av gränsticka, doftskinn och stjärntagging på spridda granlågor. I de lite yngre skogarna i områdets västra delar finns flera fläckar med högörtsvegetation. Här bryter grundvatten fram och vegetationen är ställvis frodig med kärlväxter som torta, ormbär, ögonpyrola, kransrams och hultbräken.
I den starkt kuperade västra delen av området finns även några mer öppna och örtrika partier som ger intryck av att ha sitt ursprung i slåtter eller bete.

## 5. Skötselområden

### Skötselområde 1 (a-i), skog och skogbevuxen myr (28,3 hektar)

Centralt i området finns äldre skog som är grandominerad och naturskogskogsartad. I öster och väster finns yngre skogar som även de domineras av gran, med ett varierande, och bitvis påtagligt inslag av lövträd. Både äldre och yngre skogar är självgallrande och har ett gott inslag av död ved. På den övre, västra, delen av sluttningen är kärlväxtfloran ställvis av högörttyp med förekomst av bl a torta och kärrfibbla.

I skötselområdet ingår tre små skogbevuxna myrar (91D0) och en liten gransumpskog (9006).

**Bevarandemål**

Områdets skogar ska domineras av gran och vara naturskogsartade. Det innebär att de ska ge ett naturligt och opåverkat intryck genom åldersvariation, luckighet, inslag av lövträd samt gott om död ved. Mängden döda träd och gamla träd ska successivt öka. Fri utveckling genom orördhet och ostördhet är viktigt för skogens utveckling och bevarandet av områdets mångfald av djur och växter.

Området ska ha minst 7 hektar grandominerad gammal skog *(Taiga, 9010)* med inslag av lövträd som utvecklas fritt genom intern dynamik, och gradvis blir allt mer naturskogsartad.

### Åtgärder

Inga åtgärder

## Skötselområde 2 (a-d), myr (2,4 hektar)

I området finns sammanlagt fyra små öppna våtmarker. Vegetationstypen på alla fyra är fastmattemyr av halvgrästyp. Ingen av våtmarkerna har diken. Vanliga arter är flaskstarr, dystarr, taggstarr,  ängsull, hjortron, tuvull och tuvsäv. Andra arter är rosling, tranbär och dvärgbjörk.
Enligt kartering av naturtyper inom Natura2000 är alla fyra våtmarkerna av typen *Öppna mossar och kärr (7140)*

### Bevarandemål

I området ska finnas minst 2 hektar öppen våtmark utan negativ påverkan på hydrologin av t ex avvattnade diken. Våtmarkerna ska vara av typen *Öppna mossar och kärr (7140).*

### Åtgärder

Inga åtgärder

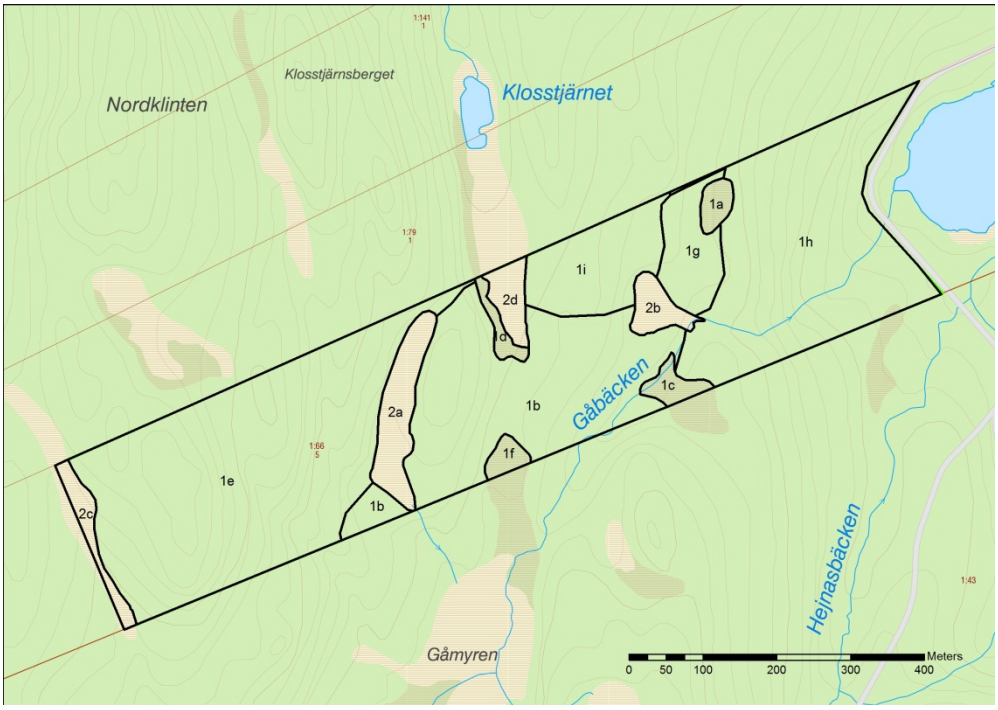


Karta över skötselområden

# 6. Sammanfattning av planerade skötselåtgärder

| Skötselåtgärd | När | Skötselområde |
|---|---|---|
| **Anläggningar för friluftslivet** | | |
| Gränsmarkering | Prioritet 1 | Hela området |
| Information och parkering | Prioritet 2 | Vid Övertjärnet, utanför reservatet |

# 7. Uppföljning

## Uppföljning av bevarandemål

Bevarandemålen för området kommer att preciseras i nivåsatta s.k. målindikatorer. En redogörelse för uppföljning av målindikatorerna kommer att finnas i en särskild uppföljningsplan.

## Uppföljning av skötselåtgärder

Genomförda skötselåtgärder ska följas upp. Vid redovisning av genomförd åtgärd ska anges vad som gjorts, i vilket skötselområde och hur stor tidsåtgången var.

# 8. Genomförd dokumentation

Nyckelbiotopsinventering och två fältbesök av personal från Länsstyrelsen. Dokumentationen finns samlad i en områdesbeskrivning (se bilaga 4).

2014-03-21

Dnr 511-585-2012
DOS id 1111349
Bilaga 4

# Områdesbeskrivning

# Klosstjärnsberget, Torsby kommun

**Allmän beskrivning**

Skogen på södra delen av Klosstjärnsberget är ett mindre naturskogsområde med höga naturvärden. Trots objektets lilla areal bedöms den ekologiska funktionaliteten som god då det ligger i värdetrakten vid Dundern där det redan finns flera naturreservat med samma naturtyp och arter. Traktens terräng kännetecknas av granklädda höjdlägen med relativt hög nederbördsmängd.

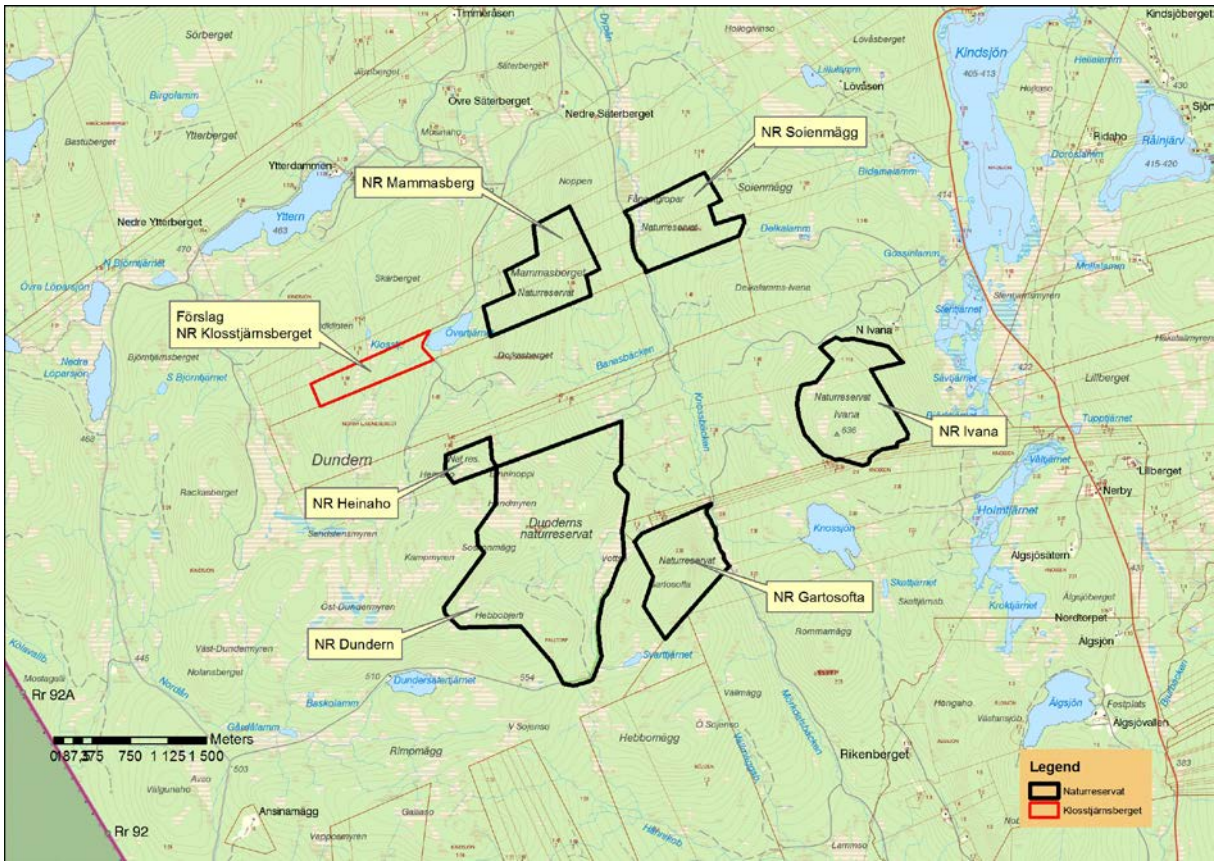


Naturvärdena i traktens värdekärnor är knutna främst till gammal granskog med bl.a. flera fynd av långskägg och långt broktagel. Andra välspridda, rödlistade arter är violettgrå tagellav, norsk näverlav, doftskinn och broktagel. Bland intressantare fåglar förekommer lavskrika och tretåig hackspett.

Området Klosstjärnsberget ligger i en kuperad och brant sluttning som huvudsakligen vetter mot öster. Den centrala delen av området utgörs av värdekärna med äldre, drygt 120 år gammal, granskog med inslag av enstaka tall och 10 - 20 procent löv som sälg, rönn, björk och asp. Några små myrar finns insprängda. Värdekärnan är omgiven av 40 – 50 år gammal, lövrik och ogallrad skog som klassats som utvecklingsmark. Inslaget av löv i de yngre bestånden varierar mellan 10 - 60 procent.

**Naturvärden**

Värdekärnans naturvärden är nästan helt knutna till gammal, ofta senvuxen gran och gamla lövträd. Den krumma granen på första sidan är växtplats för doftskinn, gammelgranskål, norsk näverlav, violettgrå tagellav, skuggblåslav och garnlav. Förekomsten av död ved är än så länge sparsam men fynd har gjorts av gränsticka och doftskinn på spridda granlågor. I de lite yngre skogarna i områdets västra delar finns flera fläckar med högörtsvegetation. Här bryter grundvatten fram och kärlväxter som torta, ormbär, ögonpyrola, kransrams och hultbräken förekommer.

På den högsta delen av den starkt kuperade västra delen av området finns även mer öppna och örtrika partier som ger intryck av påverkan genom t ex bete.

## Artlista

Norsk näverlav *Platismatia norvegica* VU
Violettgrå tagellav *Bryoria nadvornikiana* NT
Skrovellav *Lobaria scrobiculata* NT
Lunglav *Lobaria pulmonaria* NT
Garnlav *Alectoria sarmentosa* NT
Gammelgranskål *Pseudographis pinicola* NT
Stjärntagging *Asterodon ferruginosus* NT
Doftskinn *Cystostereum murraii* NT
Gränsticka *Phellinus nigrolimitatus* NT
Ullticka *Phellinus ferrugineofuscus* NT
Vedtrappmossa *Anastrophullym hellerianum* NT
Brunpudrad nållav *Chaenotheca gracillima*
Korallblylav *Parmeliella triptophylla*
Stuplav *Nephroma bellum*
Skuggblåslav *Hypogymnia vittata*
Norrlandslav *Nephroma arcticum*
Vedticka *Phellinus viticola*
Torta *Lactuca alpina*
Ormbär *Paris quadrifolia*
Ögonpyrola *Moneses uniflora*
Kransrams *Polygonatum verticillatum*

## Funktionsindelning

Av områdets 27 hektar skogs bedöms ca 30 % som värdekärna (8,4 hektar, röd färg) och 70 % som utvecklingsmark (18,9 hektar, grön färg). Procentandelarna är de omvända gentemot rekommendationerna men länsstyrelsen anser att de ändå är motiverade med tanke på värdekärnans ringa storlek, läget i trakten och av praktiska skäl (vägbana i öster, myr och lövdominans i väster).

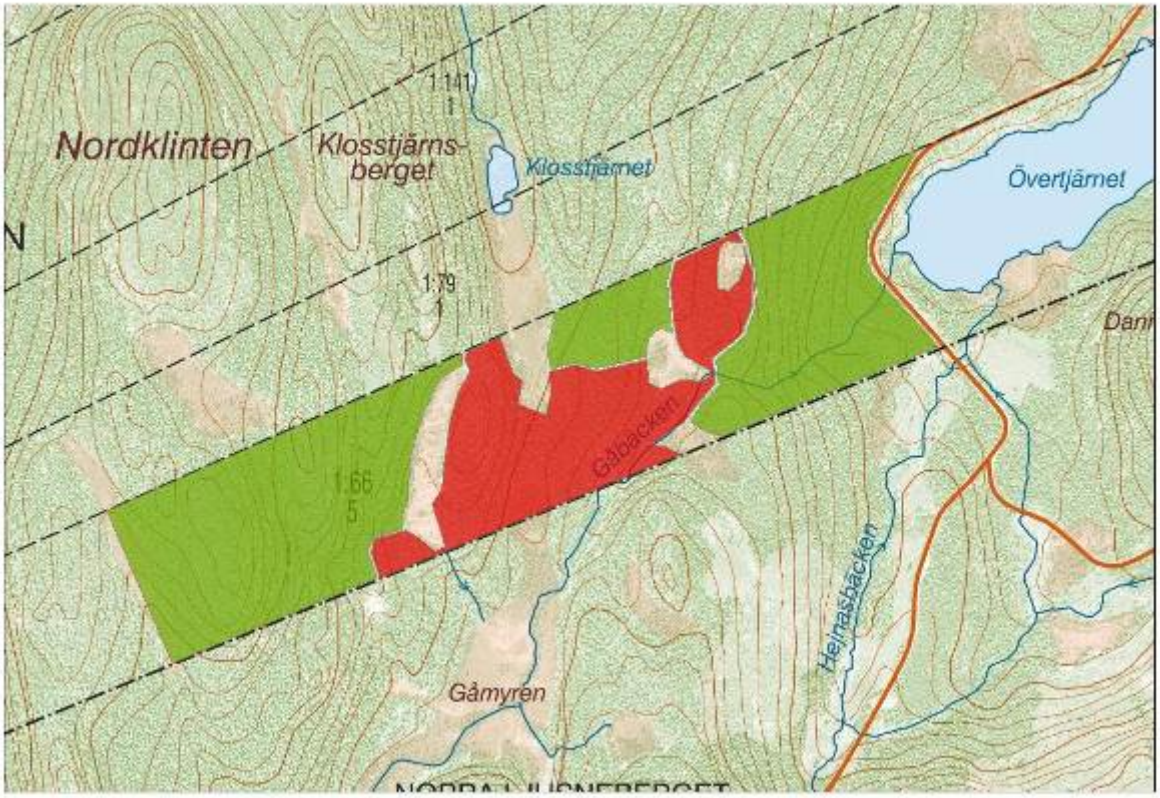


*Funktionsindelning Klosstjärnsberget*

*Norsk näverlav på grangren*

*Utvecklingsmark med medelålders lövskog*

Områdesbeskrivningen är sammanställd av Fredrik Wilde 2012, med mindre kompletteringar av Johan Bohlin 2014.

*Utsikt från högsta punkten*

Länsstyrelsen
Värmland

**Bilaga**
**Formulär nr 1**

## HUR MAN ÖVERKLAGAR LÄNSSTYRELSENS BESLUT

| | |
|---|---|
| **VAR SKALL BESLUTET ÖVERKLAGAS** | Länsstyrelsens beslut kan skriftligen överklagas hos **regeringen, Miljödepartementet.** |
| **VAR INLÄMNAS ÖVERKLAGANDET** | Er skrivelse skall inlämnas/skickas till **Länsstyrelsen** och inte till regeringen. |
| **TID FÖR ÖVERKLAGANDE** | Skrivelsen måste ha kommit in till Länsstyrelsen inom **tre veckor** från den dag Ni **fick del av beslutet**, annars kan Ert överklagande inte tas upp till prövning. |
| **HUR MAN UTFORMAR SITT ÖVERKLAGANDE M M** | I skrivelsen skall Ni<br>- tala om vilket beslut Ni överklagar, t ex genom att ange ärendets nummer (diarienumret)<br>- redogöra för hur Ni anser att beslutet skall ändras<br>Ni bör också redogöra för varför Ni anser att Länsstyrelsens beslut är felaktigt.<br>Ni kan givetvis anlita ombud att sköta överklagandet åt Er.<br>Behöver Ni veta mer om hur Ni skall gå till väga, så ring eller skriv till Länsstyrelsen. |
| **ÖVRIGA HANDLINGAR** | Om Ni har handlingar eller annat som Ni anser stöder Er ståndpunkt, så bör Ni skicka med det. |
| **UNDERTECKNA ÖVERKLAGANDET** | Er skrivelse skall undertecknas och namnteckningen förtydligas. Uppge också postadress samt telefonnummer där Ni kan nås dagtid. |

Utgåva 8/07