

Skötselplan för

VÄSTRA GETTERÖNS NATURRESERVAT

Upprättad 1975 av Stefan Malmberg

på uppdrag av Varbergs kommun

Fastställd 1978 -07-07

Innehållsförteckning

	Sid
1. Allmän beskrivning	1
1.1 Data	1
1.2 Naturförhållanden	2
1.3 Fornminnen	3
1.4 Kommunikationer	3
1.5 Föreskrifter	4
2. Historik	6
3. Dispositions- och skötselplan för mark och vatten	8
3.1 Allmän målsättning för mark- och vegetationsvård	8
3.2 Principer för disposition av mark och vatten samt åtgärder av allmän karaktär	8
3.3 Detaljbeskrivning och detaljåtgär- der	9
4. Plan för anordningar för rekrea- tion och friluftsliv	13
4.1 Friluftsanordningar	13
4.2 Information	13
5. Kartor över skötselområden	14
6. Ekonomisk flerårsplan	16

1. ALLMÄN BESKRIVNING SAMT MÅLSÄTTNING FÖR
NATURRESERVATETS SKÖTSEL JÄMFÖRE FÖRBESKRIVNINGER

1.1 Data

Avsatt: 1974.06.24

Areal: Totalt 14 ha varav 53 ha
landareal.

Kommun: Varberg

Fastighet: Del av l.g. 1239

Läge: Varbergs kommun. Ekonomiska
kartan 5B Varberg 7g.

Markägare: Varbergs kommun.

Naturvårds-
förvaltare: Varbergs kommun.

Syfte med avsättningen: Att i väsentligen oför-
ändrat skick bevara ett geologiskt, biologiskt,
antikvariskt och för det rörliga friluftslivet
värdefullt område.

1.2

Naturförhållanden

Getteröns västra del utgöres av ett öppet kusthedsberg. Området utnyttjas flitigt som rekreationsplats, huvudsakligen av varbergsbor. Balta bad, strövtåg under alla årstider, havsfiske, fågelstudier gör området attraktivt för friluftsmänskan.

Geologi

Berggrunden består av charnockit (s k varbergsgranit). Charnockitkällarna är ofta stark skrovliga av stora rållspatkrystaller (ortoklas). I kontakt med charnockiten löper två parallella ryggar av en mörk bergart, pyroblit. Ett av dessa från trakten av Kampaviken. Öster om Stora Trälviken går charnockiten skarpt över i ena torpeganit.

Bland de många spåren från istiden kan nämnas:

- 1/ ett långt stråk av jättegrytor på 15 m ö h sydväst om handikapphemmet ner till strandlinjen på klipporna mellan Lilla Trälviken och Kampaviken.
- 2/ Vackert glaciälslipade hällar på många ställen.
- 3/ Tydliga isräfflor på låga hållpartier i synnerhet utmed Eneskärsvikens sydvästra strand.

Stränder

Stränderna representerar hela skalan av västkustens strandtyper: klippstrand, steniga och blockiga partier, sandstrand och slamstrand (se för övrigt kartan).

Växt- och djurliv

Vegetationen domineras av hällarnas lavsamhällen och kustbackarnas gräs- ljungräs och vass. Inomför Stora Trälvikens sandstrand vidtar en sandhed som domineras av sandstarr. Området är mycket känsligt för erosion.

Strandfloran i övrigt är rikt varierad från de torra backarnas triftmattor över stenvallarnas frossört, strandkål, strandkrypa, strandmalört och saltarv till tångbankarnas frodiga vegetation av huvudsakligen ettåriga örter.

De små hållkaren ovanför vattenlinjen huser en intressant och skiftande smådjursfauna. Algsamhällena nästan för vattenlinjen följer det vanliga mönstret för ett ytvatten med en salthalt av ca 20 promille. I och på Eneskärsvikens botten lever stora populationer av slamsnäckor, slammärlor och flera arter havsborstmaskar.

Antalet häckande fågelarter är ganska ringa, men under en stor del av året söker en stor mängd vedare av olika

arter föda i Enekörsviken och i gölarna söder om Kullabacken. Vinfertid utgör halvön och skären norr därom tillhåll för exempelvis dykänder, storskarvar, havsörn och jorduggla.

1.3

Fornminnen

Ett antal bronsåldersrösen ligger i en båge från uddens östra sluttningar mot dess högsta partier.

Följande rösen, markerade på kartan, påträffas inom reservatet:

- Nr 1:1-2 Det största röset är 30 m i diameter och 3 m högt. Det mindre är 8-9 m i diameter och 0,6 m högt.
- Nr 2 Röset är 20 m i diameter och 2 m högt.
- Nr 3:1-4 Ett röse och tre stensättningar. Röset är 15 m i diameter och 1,5 m högt. Stensättning nummer två är fem meter i diameter och 0,2 m hög. Stensättning nummer tre är sex meter i diameter och 0,3 m hög. Stensättning nummer fyra är fem meter i diameter och 0,3 m hög.
- Nr 4 Sjömansgrav, markerad av rest sten. 0,1 m är synlig ovan marken.

Vård av fornminnena förekommer ej och är f n ej aktuell.

1.4

Kommunikationer

Naturreservatet kan nås med buss från Varbergs centrala delar.

1.5

Föreskrifter (Enligt beslut 19(4.06.20)

Med stöd av 8-10 §§ naturvårdslagen samt 7 § naturvårdskungörelsen meddelar länsstyrelsen följande reservatsföreskrifter.

Reservatsföreskrifter enligt 8 § naturvårdslagen angående rätten att förfoya övrig mark.

Det är förbjudet

att uppföra byggnad eller ett väsentligt ändra byggnads yttre utseende

att utan länsstyrelsens tillstånd utföra annan anläggning

att anlägga väg

att bedriva täkt av något slag med undantag av tångtäkt.

att anordna upplag, med undantag av tångupplag.

att schakta, spränga, gräva, utföra fyllning eller vidtaga annan liknande åtgärd

att plantera eller så skog eller annan vegetation samt

att framdraga luftledning.

Föreskrifterna skall ej utgöra hinder för normal skötsel av tomtplatsen vid Lilla Trälviken.

Föreskrifter enligt 9 § naturvårdslagen

Länsstyrelsen får efter samråd med förvaltaren (markägaren), i det fall densamme ej fullgör uppgifter enligt godkänd skötsel- och dispositiönsplan, vidtaga åtgärder för området skötsel i enlighet med reservats syfte.

Föreskrifter jämförligt 10 § naturvårdslagen gällande allmänheten

Det är förbjudet

att gräva eller på annat sätt skada eller förstöra fast naturföremål eller ytbildning

att skada växtligheten, exempelvis genom uppgrävning av växter

att vidtaga åtgärd som kan verka störande på djurlivet, exempelvis att från nära håll fotografera boplats

att göra upp eld

att tälta eller ställa upp husvagn

att framföra motordrivet fordon

att medföra ej kopplad hund eller annat husdjur

att på störande sätt utnyttja radio, bandspelare eller dylikt samt

att anbringa affisch, inskrift eller annan störande anordning.

Vård- och förvaltningsbestämmelser jämlikt 7 § naturvårds-
kungörelsen

1. Syftet med reservatet är att bevara ett för både den vetenskapliga och den sociala naturvården synnerligen värdefullt avsnitt av den halländska kusten. Området skall bevaras så, att allmänheten beröres möjlighet till rekreation och friluftsliv i en så orörd miljö som möjligt, samtidigt som områdets stora vetenskapliga - främst geologiska - värden beaktas.

2. Naturreservatet skall förvaltas av Varbergs kommun.

3. Området skall skötas så, att dess karaktär av öppet kustlandskap bibehålles, varvid även fortsättningsvis betesgång må ske. Skötseln skall ske i enlighet med en skötselplan, vilken upprättas av förvaltaren i samråd med länets skötselråd och därefter godkännes av statens naturvårdsverk och länsstyrelsen.

4. Inom den del av naturreservatet, som tillika utgör fornminnesområde, gäller därtill särskilda bestämmelser enligt fornminneslagen.

5. Förvaltaren bör tillse, att antalet i Eneskärsviken förtöjda båtar ej ökas. Förvaltaren bör verka för att befintliga båtbotar ges en estetisk utformning och en ordnad placering, och att de om möjligt koncentreras till en båtuppläggningsplats.

6. Förvaltaren skall anordna toaletter, uppsamlingskärl för avfall och dylikt i den mån besöksfrekvensen påkallar dessa åtgärder.

7. Naturreservatet, som skall benämnas "Västra Getteröns naturreservat", skall genom förvaltarens försorg utmärkas i enlighet med de anvisningar som utfärdats av statens naturvårdsverk.

HISTORIK

Getteröns geologiska historia är som tidigare delvis omnämnda synnerligen intressant. Den "moderna" historien d v s från ca järnåldern och fram till våra dagar är även den intressant.

Trots sitt utsatta läge mot havet har Getterön, före människans skövling av skog i Halland, varit värtig ekskog, enligt flertal källor. Skogen fick emellertid efter hand stryka på foten och större delen av Getterön omvandlades därvid till betesmark.

Om detta och andra intressanta saker finns bl a skrivet i "Varbergs historia" författad och offentliggjord i Götheborgska Magasinet, 1757 af Johan Rosén ur vilken följande har saxats:

"Detta lilla och flacka land är vid pass $1/4$ mil långt, och $1/8$ bredt. Om man undantager några klippor och åkrar, består af god hårdvals äng och vackra betesmarker, som bittida om våren gifva kreaturen föda: Hvarföre ock Stadens Invånare släppa dit sina Hästar, dem de nästan hvar afton och morgon föra öfver Öawadet, hvarigenom de blifva så vane, att de omsider sjelve gå både til och från Öen. Det sednare sker gemenligen, när törsten drifver dem, då de gå in på fasta landet att dricka, och vandra sedan tillbaka. Likaledes föras Boskap, Hästar, Får, Svin och Gäss ifrån de nästgränsande Socknar till Getterön om våren; hvarvid är märkvärdigt, att fåren hela sommaren ligga där under öppen himmel, och äro likväl gemenligen friska.

Det ledsammaste är, att betet ej gerna förslår längre än til midsommar, då almogen hekar sin boskap, att låta den tjudras.

Häraf kan slutas, att denne Öen är värd för Staden och Landet af mycken vilt, och föder sine åboer, värdige Torpare, som äro till nytta för Staden, väl med vacker lega för kreatur. Här öf är ladan gården Lindhof underslagen.

Jordmånen är sand- och mullagtig. Man promenerar om sommaren til sjös, och om vintern med släda, til dessa Torpare-ställen, hvilka äro att anse som Vårds-hus.

Lustresorna ske nu mera sällan, än när Öen var skogrik, då folk från staden i prämar och båtar nästan alle Söndags-eftermiddagar om sommaren begifvo sig dit, at under de lommiga böker med dans och filebunkar förjaga tröttheten. Det var för tjänstefolket så mycket bekvämligare, som de skulle alla aftnar på öen mjölka sina kor, då de tillika fagnade sig med en springedans. Huru är denna tiden genom skogsöda förvandlad?

Dessutom hafva Getterös-boarne sin fördel af fiske nästan på alla sidor af landet:

äfven af bössan därmed, at de fälla många Skäl, Utter, Svan och Vildgås, af hvilka 2 sednare sorter stora flockar fylla Öövedet höst och vår. Skada är, at om hösten ej flera fällas til betalning af hushyran, sedan de förökat sit släkte på Svenske botnen. Månad ej dette kunde ske lättre med nät än bössa? Herr Assessor Richardson har påmint om Skogsplantering här på öen, och Herr Borgmästaren Pihlson, som nu varande Arrendator, bjudet til. Fast utan synnerlig framsång, at återplantera.

Hödvändigheten af betet, som snarare betalar sig, jämt de torkande vindar, som spela från alla kanter på öen, lägga väl de svåraste hinder i vägen. Här var tilförene den skönaste Ekeskog, hvarefter nu finnas ej öfver 4 eller 5 fornade, det är sörnade Eker: hela resten gick ut för 40 år tillbaka, då öen miste sin prydnad, hamnen sitt lugn, flygsanden sine motståndare, som seglade tvärt öfver til Slottet, och dess Artilleri-lahof.

- Att komma till Getterön igen, märkes til slut Hamnen Eneskär, som Torkoboarne ofta besöka: Jag vet ej, huruvida hon kan tjena til Smyghamn; och mindre, om hon äger företräde för stora hamnen, i fall at Staden flyttas ut på Getterön. Man finner lätteligen, at den samme finge en ganska bekvämlig och värdigare belägenhet, om hon bygdes på öen".

Den del av Getterön som innefattar Västra Getteröns naturreservat har sannolikt utan avbrott från 1700-talet och fram till våra dagar varit en öppen hed, som fungerat som betesmark till närliggande jordbruk.

Samtliga hus som finnas inom området har tillkommit under 1900-talet, någon gång efter 1926 (se ekonomiska kartbladet, Getterön, 1926).

Av de historiska dokumenten kan ej utrönas huruvida västra Getterön hävdades medelst återkommande brännningar likt övriga tillhöriga Ljungbedar under 1600 - 1900-talen. Da endast mindre delar av reservatet är ljunghädd, huvuddelen utgöres av gräsmark, kan det finnas anledning att förmoda att Getterön undantagits från bränning.

Västra Getterön har betats av kreatur fram till 1973.

3. DISPOSITIONS- OCH SKÖTSELPLAN FÖR MARK OCH VATTEN

3.1 Allmän målsättning för mark- och vegetationsvård

Den allmänna målsättningen för naturreservatets skötsel skall vara att bevara landskapsbilden öppen, till förmån för det rörliga friluftslivet samt fauna och flora. För att området skall bibehållas öppet måste det betas av kreatur.

3.2 Principer för disposition av mark och vatten samt åtgärder av allmän karaktär

3.2.1 Hävd av kulturlandskapet

3.2.1.1 Bete skall ske med nötkreatur och/eller andra lämpliga betesdjur, i den omfattning som kan anses erforderlig för bevarande av naturreservatets värden. (Enl uppgift från tidigare arrendator torde 10-15 nötdjur vara lämpligt antal).

3.2.1.2 Stängslet skall vara av slan- eller regelstängseltyp, eller annat lämpligt materiel. Genomgångar skall anordnas i den omfattning som anges på kartan.

3.2.2 Jakt och faunavård

3.2.2.1 Enbart skydds jakt på kanin och mink, som av förvaltaren i samråd med länsstyrelsen bedömts erforderlig, får förekomma.

3.2.2.2 Utfodring av vilt bör i princip ej förekomma. Undantag får dock ske beträffande örn enligt naturvårdsverkets anvisningar.

3.2.3 Fiske

Fisket är ej reglerat i reservatbestämmelserna.

3.2.4 Byggnader

3.2.4.1 Sommarstugorna inom reservatet bör på sikt avlägsnas. Den stuga som är belägen på ett höjdparti intill ett fornminne bör snarast (1-2 år) avlägsnas.

3.2.4.2 Fiskebodarna vid västra delen av Eheskärsviken skall tagas bort i samband med omflyttningen av båtarna.

3.2.5 Tillsyn

En av förvaltaren utsedd tillsynsman, skall utöva erforderlig tillsyn av naturreservatet. För tillsynsman skall upprättas instruktion och avtal (exempel bil 2).

3.2.6 Renhållning

Förvaltaren skall tillse att en årlig städning utföres på området.

3.3

Detaljbeskrivning och detaljåtgärder

Beskrivning och karta har indelats i skötselområden. Varje skötselområde har beskrivits med ledning av inventering, varjämte angivits målsättning för skötsel samt åtgärder av engångs- och underhållskaraktär.

Anordnande av betu, begränsning av småbåtar, borttagande av störande byggnader måste ges högsta prioritetsgrad.

Skötselområde 1

Beskrivning: Omväxlande torr- frisk- fuktig hedvegetation. Den torra hedtypen karakteriseras av sandstarr, fårsvingel, rödven och trift, på sandunderlag. På bergspartierna förekommer en del ljung. Där marken är något fuktig påträffas även stagg och knägräs.

Mellersta delen användes som båtuppläggningsplats. 1975.10.28 var 64 småbåtar upplagda på platsen, varav 3 var kasserade. Sju stycken redskapsskjul var uppförda. Tyvärr var de flesta båtarna upplagda på ett erosionskänsligt sandstarrområde.

Målsättning: Att bibehålla en öppen kusthed. Att använda det på kartan markerade området, som båtuppläggningsplats för maximalt 60 båtar.

Åtgärd: Engångsåtgärd: Forsla bort kasserade båtar och annat skräp. Sätta upp skyltar vid gränserna för båtuppläggningsplatsen.

Underhållsåtgärd: Årlig strandstädning.

Skötselområde 2

Beskrivning: Större delen av stranden utgöres av sandstrand med svagt utvecklade sanddyner. I östra delen förekommer ett mindre parti sandstenstrand. I västra delen en mindre klippudde med vackra jättegrutor. Bakom stranden vidtar en öppen sandhed, vars karaktärsväxter är sandstarr (*Carex arenaria*), fårsvingel (*Festuca ovina*), rödsvingel (*Festuca rubra*) och rödven (*Agrostis tenuis*). Hela området är mycket känsligt för slitage. Under sommarhalvåret är området flitigt frekventerat av badgäster. Stora områden har därför blivit skadade.

Målsättning: Att bibehålla området attraktivt för badlivet samt att förhindra erosion.

Åtgärd: Engångsåtgärd: Plantering av sandrör i "urblåsningsgropar". Områdena bör lämpligtvis omgärdas med staket. Mindre "vindblottar" bör tångpåläggas. Spärra av vägen ner till stranden.

Underhållsåtgärd: Plantering av sandrör och tångpåläggning vid behov. Årlig strandstädning. Tångrensning vid behov.

Skötselområde 3

Beskrivning: Sten- och sandstrand utan bakomliggande dyner. Tångansamling med högväxtvegetation av olika mållor (Chenopodium-Atriplex). Innanför stranden finns ett gräsbevuxet klapperstensområde, med en hel del trift (Armeria maritima).

Målsättning: Att bibehålla området attraktivt för bad.

Åtgärd: Engångsåtgärd

Underhållsåtgärd: Årlig strandstädning. Tångrensning vid behov. Bete.

Skötselområde 4

Beskrivning: Stranden utgöres huvudsakligen av klippstrand med vackert slipade hållar. I västra delen, norr om Jättabryggan, är stranden stenig och föga lämplig för bad. Området är starkt kuperat och från den högsta punkten (21,6 m ö h), strax intill ett mäktigt bronsåldersröse, har man en fantastisk utsikt över Balgöarkipelagen och landskapet i övrigt. Vegetationen utgöres av hed- och strandvegetation. Större delen av heden är sk frisk hed med stort inslag av gräs. På mindre höjdparter förekommer torrhet med inslag av kruståtel (Deschampsia flexuosa), fårsvingel, rödven och ljung.

På flera ställen ligger grundvattnet högt och fuktiga till sanka stråk med gräs, halvgräs och starr har utbildats. Inom skötselområdet finns två sommarhus. Det högst belägna huset stör landskapsbilden kraftigt.

Målsättning: Att behålla stränderna attraktiva för bad. Att bibehålla landskapets öppna karaktär.

Åtgärd: Engångsåtgärd: Borttagande av husen. Det högst belägna huset bör snarast (1-2 år) tagas bort. Det andra borttages när tillfälle ges. Ledningstolparna borttages.

Underhållsåtgärd: Bete. Eventuell röjning av uppkommande lövsly. Årlig strandstädning.

Skötselområde 5

Beskrivning: Omväxlande klipp- och stenstrand. Mycket vindexponerad udde med vackra rundhällar. Vegetationen är starkt påverkad av havet. Området hyser ett vackert klapperstensfält i nordvästra delen.

Målsättning: Att bibehålla den nuvarande karaktären.

Åtgärd: Årlig strandstädning. Bete

Beskrivning: Huvudsakligen gräsbeväxt sandhed. Runt gravhögarna gräsbevuxet klapperstenfält. Exempel på ingående växtarter är bl a följande; sandstarr, gråfibbla (*Hieracium pilosella*), fårsvingel, trift, bergssyra (*Rumex acetosella*), rödven, rölleka (*Achillea millefolium*), gulmåra (*Galium verum*). Området är mycket slitagekänsligt.

Målsättning: Att bibehålla en öppen hed.

Åtgärd: Engångsåtgärd -

Underhållsåtgärd: Tengpåläggning på erosionsfläckar vid behov. Bete.

Skötselområde 7

Beskrivning: Ett huvudsakligen fuktigt och friskt hedområde. Ett flertal ofemåra gölar förekommer, varvid de yttersta är kraftigt påverkade av havsvatten. Vegetationen i sötvattengölar utgöres av typiska fattigkärrväxter. En mindre göl i östra delen har tidigare använts som vattenhål för kreaturen.

Målsättning: Att bibehålla området i dess nuvarande öppna karaktär.

Åtgärd: Engångsåtgärd -

Underhållsåtgärd: Årlig rensning (på våren) av kreaturens vattenhål. Röjning av uppkommande sly vid behov. Årlig strandstädning. Bete.

Skötselområde 8

Beskrivning: Stranden utgöres av slipade klipphällar. I mellersta delen förekommer ett mindre område med jättegrytor.

Områdets vegetation består till största delen av havet och endast ett fåtal enbuskar påträffas i östra delen.

Målsättning: Att bibehålla områdets nuvarande karaktär.

Åtgärd: Årlig städning. Bete.

Skötselområde 9

Beskrivning: Mosaikartat hedområde med onväxlande torr- frisk- fuktig hed. Hela området är mycket rikt på enbuskar.

Målsättning: Ett onebevuxet hedområde.

Åtgärd: Engångsåtgärd -

Underhållsåtgärd: Röjning i onebestånden om dessa växer igen för kraftigt. Årlig strandstädning. Bete.

Beskrivning: Nere vid stranden fanns hösten 1975, 35 - 40 småbåtar. 40 stycken små fiskebodas var även uppförda på platsen. Det innanför liggande området det utgöres av sandhed, med sandstarr som dominerande växt. Området är slitagekänsligt.

Målsättning: Ett öppet hedområde.

Åtgärd: Engångsåtgärd: Båtar, bodar, redskap etc borttages inom en tvåårsperiod.

Underhållsåtgärd: Tångpåläggnig på erosionsfläckar. Årlig strandstädning. Bete.

Skötselområde 11

Beskrivning: Plant sandområde dominerat av sandstarr. Längs ut mot stranden ett bälte av mållor och vass.

Målsättning: Att bibehålla ett öppet område.

Åtgärd: Engångsåtgärd -

Underhållsåtgärd: Tångpåläggnig på erosionsfläckar. Röjning av ev uppväxande sly. Årlig strandstädning.

4. PLAN FÖR ANORDNINGAR FÖR REKREATION OCH FRILUFTSLIV

4.1 Friluftsanordningar

4.1.1 Båtbeståndet

Området runt Eneskärsviken användes som båtuppställningsplats utan vare sig speciellt tillstånd eller erläggande av en speciell avgift för ändamålet.

Det är av stor vikt att reglera båtbeståndet. Det åligger förvaltaren att nedanstående plan angående småbåtarna genomföres snarast.

Plan för båtuppläggning i Eneskärsviken

- 1/ Båtantalet maximeras.
- 2/ Båtägarna skall tillsammans bilda båtförening och båtarna skall registreras.
- 3/ Båtarna får endast föras på land inom det på kartan markerade området.
- 4/ Varje båtägare skall erlägga en skälig årsavgift till förvaltaren (markägaren).
- 5/ All trafik med motorfordon inom reservatet till båtplatserna förbjödes.
- 6/ Det åligger båtföreningen att hålla området snyggt och städat.

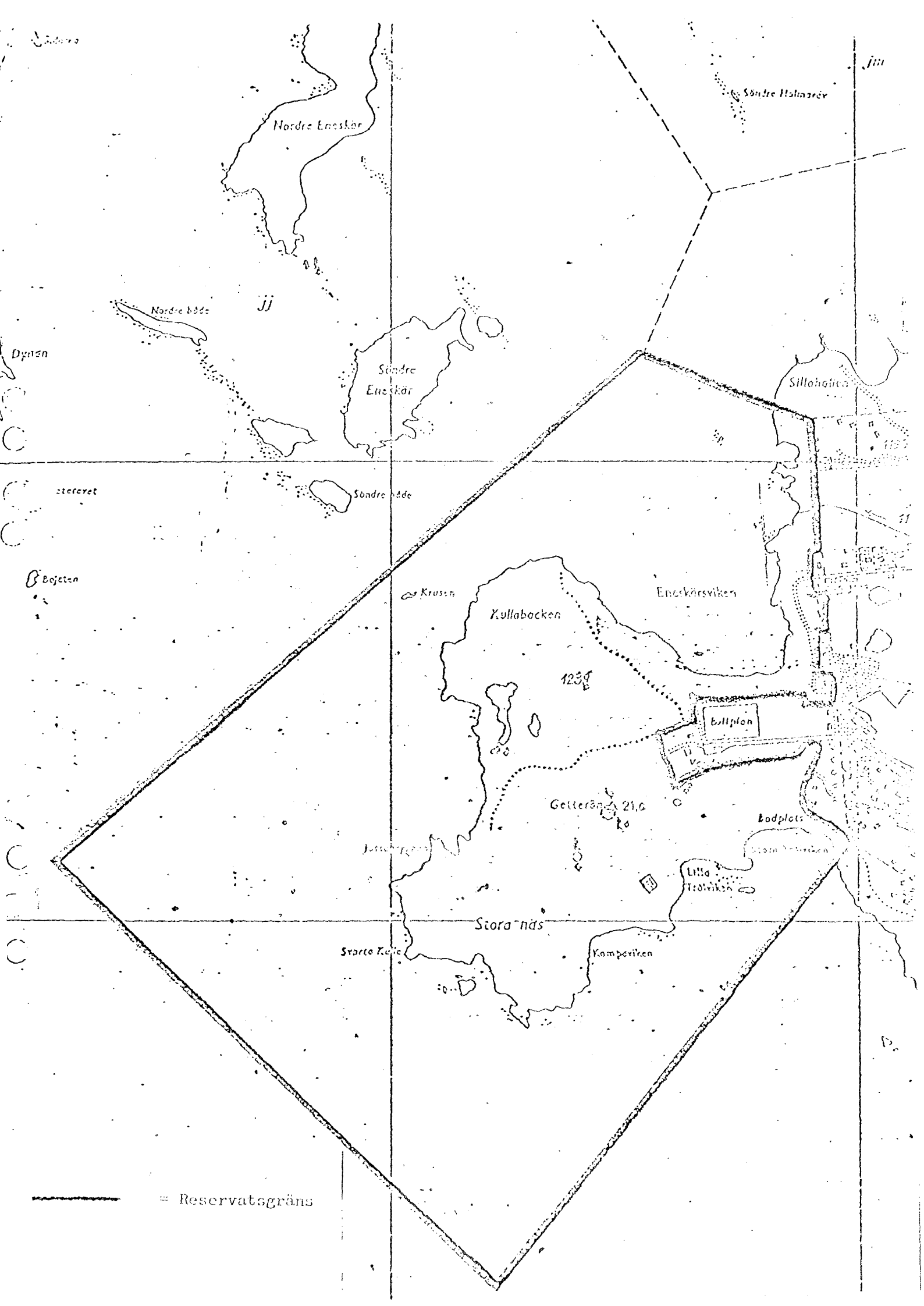
4.1.2 Stängselgenomgångar anordnas i lämplig omfattning. Förslag till genomgångar har lagts in på kartan.

4.1.3 Sopkärl bör finnas vid entrén till reservatet samt vid toaletten strax utanför reservatets östra gräns.

4.2 Information

4.2.1 Informationsskyltar enligt svensk standard och naturvårdsverkets anvisningar skall upprättas vid de platser som markerats på kartan.

4.2.2 Gränsmarkering skall utföras enligt svensk standard och naturvårdsverkets anvisningar.



Nordre Eneskär

Nordre öde

Södra Eneskär

Södra öde

Krusen

Kullabacken

Eneskärsviken

Bullplan

Gellerön 21,6

Bodplats

Lilla Trölviken

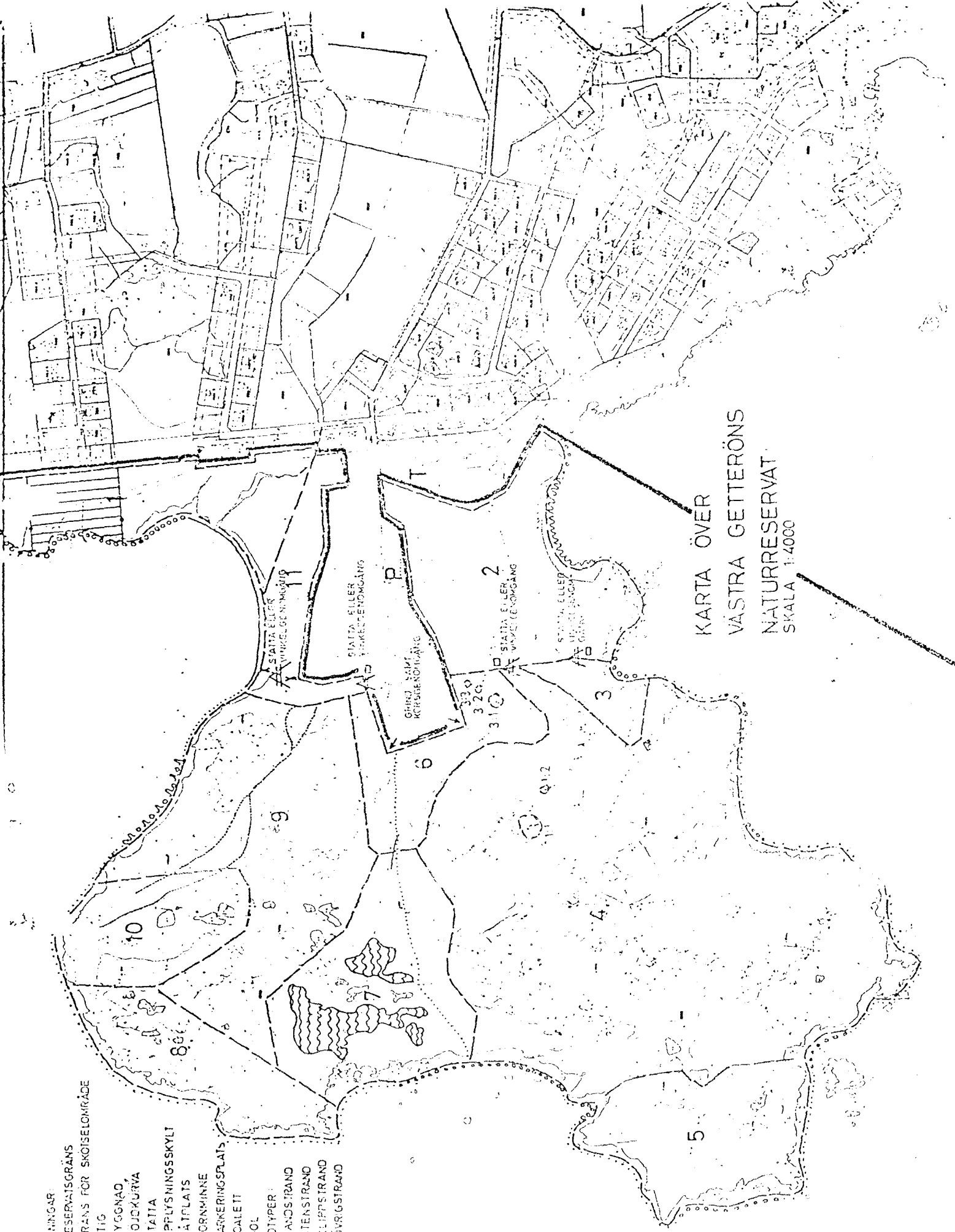
Stora näs

Stora Kalle

Kampeviken

— = Reservatsgräns

- BETECKNINGAR
- RESERVATSGRÄNS
 - - - GRÄNS FÖR SKOISELOMRÅDE
 - STIG
 - ⊙ BYGGNAD
 - ⊙ HOJCKURVA
 - ⊙ STATIA
 - ⊙ UPPLYSNINGSSKYLT
 - ⊙ BÅTFLATS
 - ⊙ FORNMINNE
 - P PARKERINGSPÅS
 - T TOILETT
 - ⊙ GOL
 - STRANDTYPER:
 - SANDSTRAND
 - STENSTRAND
 - KLIPPSSTRAND
 - ÖVRIGSTRAND



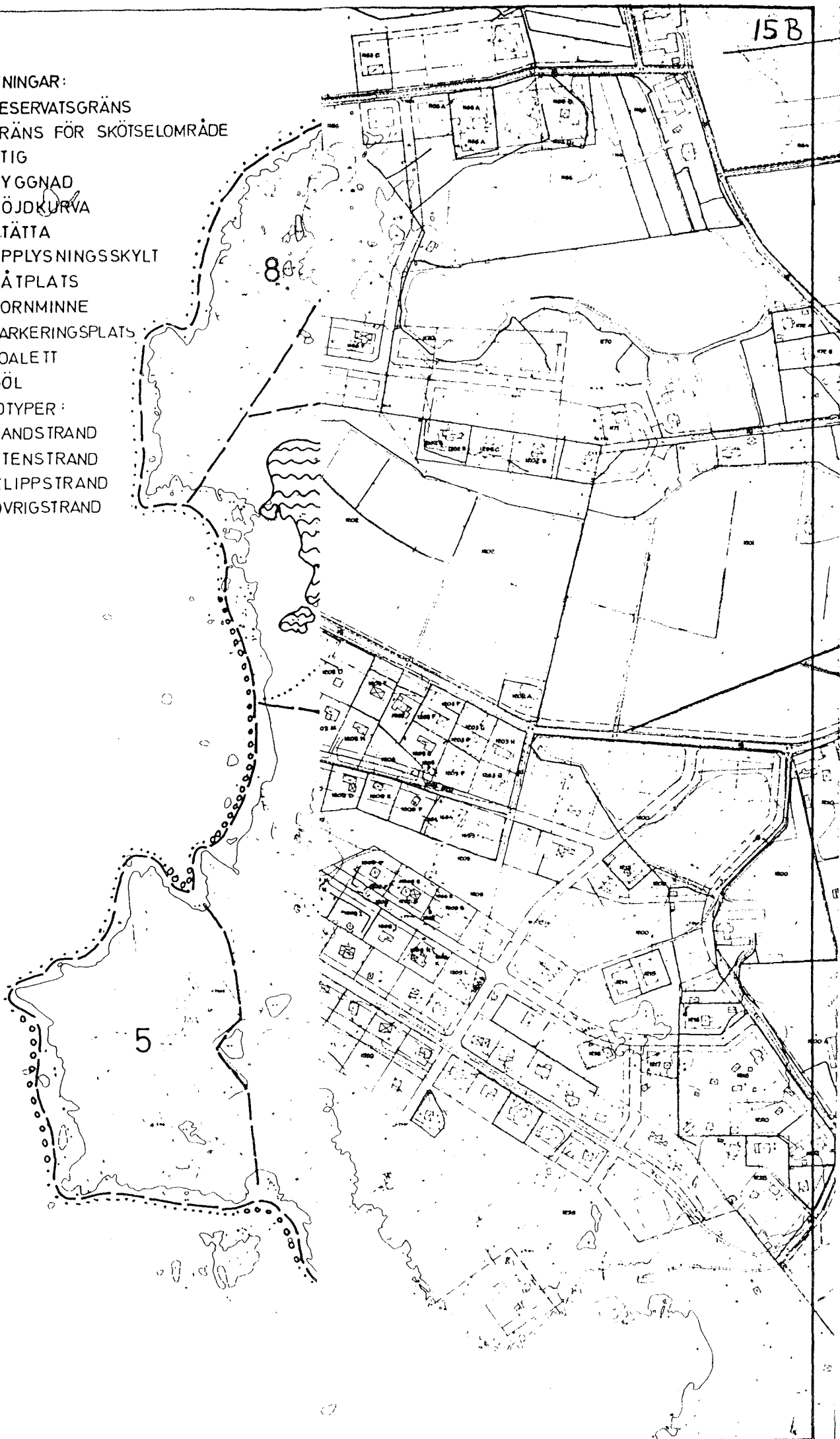
KARTA ÖVER
 VÄSTTRA GETTERÖNS
 NATURRESERVAT
 SKALA 1:4000

BETECKNINGAR:

- RESERVATSGRÄNS
- - - GRÄNS FÖR SKÖTSELOMRÅDE
- STIG
- ▣ BYGGNAD
- HÖJKURVA
- ★ STÄTTA
- UPPLYSNINGSSKYLT
- ▤ BÅTPLATS
- FORNMINNE
- P PARKERINGSPLATS
- T TOALETT
- ⊗ GÖL

STRANDTYPER:

- ~ SANDSTRAND
- STENSTRAND
- KLIPPSTRAND
- ÖVRIGSTRAND



5

8

6.

EKONOMISK FLEÅRSPLAN

Objekt: Västra Gotlands naturreservat

Kommun: Värberg

Län: Halland

SAMMANFÄLLNING AV KOSTNADER OCH INTÄKTER

	1976/1977		1977/1978		1978/1979		1979/1980		Därefter/år	
	Dags-	kr	Dags-	Kr	Dags-	Kr	Dags-	Kr	Dags-	Kr
	verk		verk		verk		verk		verk	
KOSTNADER:										
<u>Stängsel med stättor, grindar etc.</u>										
Investering	11	12000								
Underhåll				500		500		500		500
<u>Renhållning</u>	20	7000	20	7000	20	7000	20	7000	20	7000
<u>Tillsyn</u>		3000		3000		3000		3000		3000
<u>Administration</u>		1000		1000		1000		1000		1000
<u>Övriga kostnader</u>		2000		2000		2000		2000		2000
INTÄKTER										
Båtförening		12000		12000		12000		12000		12000
Nettokostnad		13000		1500		1500		1500		1500

LÄNSSTYRELSEN

Hallands län
Planeringsavdelningen
Naturvårdsenheten

YTTRANDE

1985-10-14

11.1212-1046-84

Varbergs kommun
Box 504
432 01 VARBERG

Västra Getteröns naturreservat i Varbergs kommun

I ett utdrag från byggnadsnämnden i Varbergs kommuns sammanträdesprotokoll (1984-04-25) riktar byggnadsnämnden länsstyrelsens uppmärksamhet på att båtar och "bodas" ligger på Getteröns naturreservat.

Länsstyrelsen har följande att anföra. På uppdrag av Varbergs kommun, som är markägare och naturvårdsförvaltare av reservatet, har en skötselplan upprättats. Därefter har skötselplanen fastställts av länsstyrelsen 1978-07-03.

./.

I skötselplanen (se bilaga) anges på sid 8 vilka åtgärder som skall vidtas avseende byggnaderna. På sid 13 finns en plan angående småbåtarna. Dessutom föreskrivs om tillsyn av reservatet på sid 8.

Länsstyrelsen hemställer att Ni vidtar erforderliga åtgärder.

Vid handläggningen av detta ärende har deltagit byrådirektör Björn Ströberg, beslutande, tf byråinspektör Per Magnus Åhrén, föredragande, samt länsassessor Per Widell.


Björn Ströberg


Per Magnus Åhrén

Kopia
Skogsvårdsstyrelsen
Naturvårdsenheten
Plankansliet
Dossier

KH/