



Beslut om utökning av Hotagens naturreservatet i Krokoms och Strömsunds kommuner;

23FS 2019:9
Utkom från trycket
den 27 mars 2019

beslutad den 25 mars 2019 (dnr 511-8635-2018).

Länsstyrelsen beslutar med stöd av 7 kap. 4 § miljöbalken (1998:808) att naturreservatet Hotagen, inrättat av Länsstyrelsen 1993-03-22 (diarienummer, dnr. 231-1285-90) samt komplettering av föreskrifter utformad 2002-12-19 (dnr. 511-12089-02) ska ha den utökade geografiska omfattning som framgår av bifogad karta, bilaga 1. För de tillkommande delarna ska beslutet att bilda naturreservatet Hotagen gälla i sin helhet med syfte, skäl och föreskrifter, detta enligt 7 kap. 4 §, 5 §, 6 § och 30 § miljöbalken. Syfte, skäl och föreskrifter för de tillkommande delarna är följaktligen de samma som för befintliga naturreservatet Hotagen (dnr. 231-1285-90) samt komplettering av föreskrifter utformad 2002-12-19 (511-12089-02).

Länsstyrelsen beslutar vidare att den tillkommande delen ska ingå i skötselområde A i gällande skötselplan daterad 2009-12-21, dnr. 511-15331-2009.

Reservatet har den avgränsning som slutligen utmärks i fält.

Beslutets giltighet

Detta beslut gäller den dag det har vunnit laga kraft. Föreskrifterna enligt 7 kap. 30 § miljöbalken gäller omedelbart även om de överklagas.

Jöran Hägglund

Maria Gylle

Bilagor

- Bilaga 1. Beslutskarta
- Bilaga 1a. Beslutskarta nordöstra området
- Bilaga 1b. Beslutskarta sydöstra området

Utgivare
Barbro Nyberg, Länsstyrelsen i Jämtlands län

*Jämtlands läns
författningssamling*



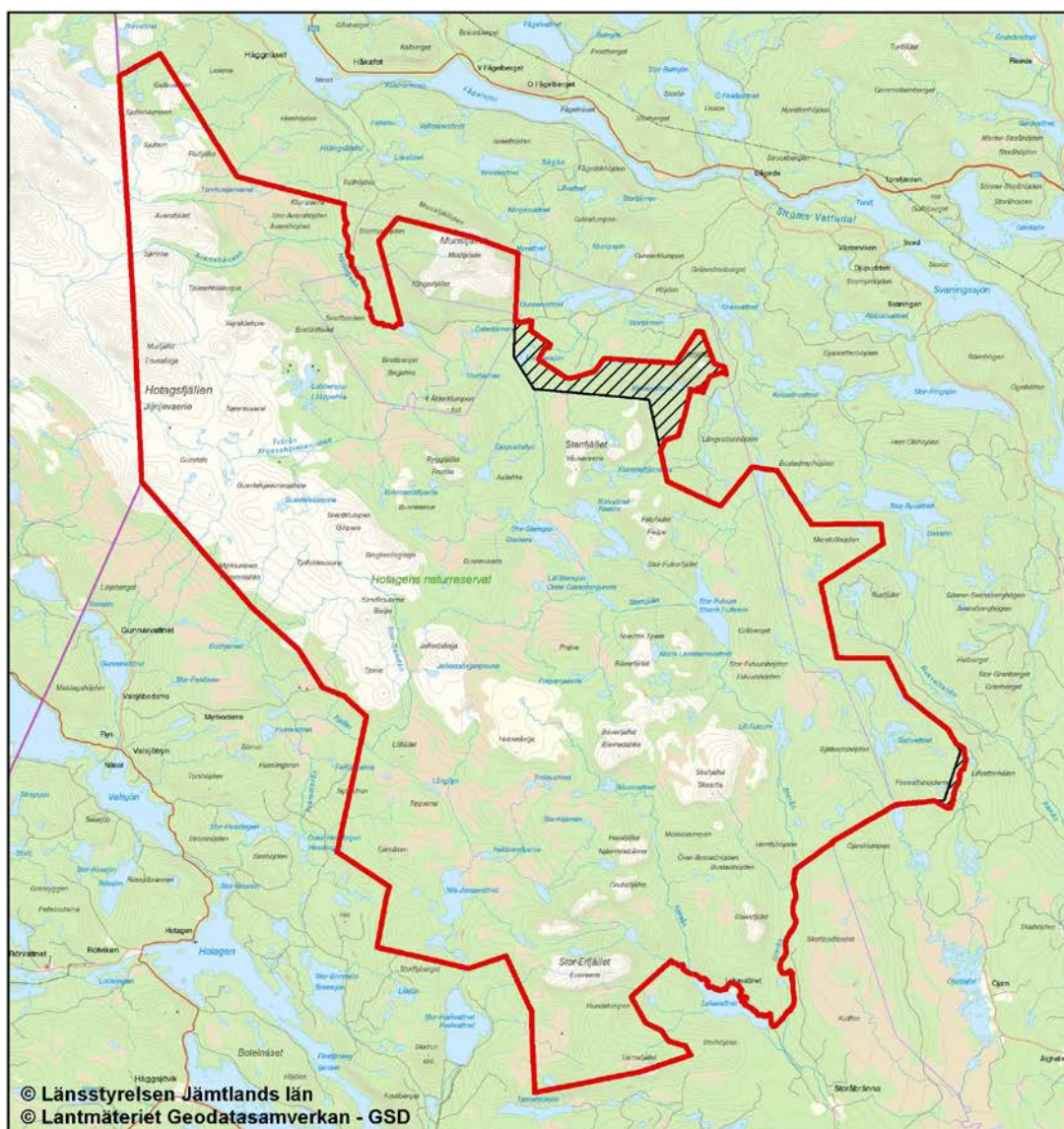


Länsstyrelsen
Jämtlands län



Dnr: 511-8635-2018

Bilaga 1
2019-03-25

Utvidning av naturreservatet Hotagen Beslutskarta



© Länsstyrelsen Jämtlands län
© Lantmäteriet Geodatasamverkan - GSD

 Ny gräns för naturreservatet Hotagen
 Områden för utvidgning av naturreservatet Hotagen

0 4 8 12 16 20 Km

Skala 1:300 000





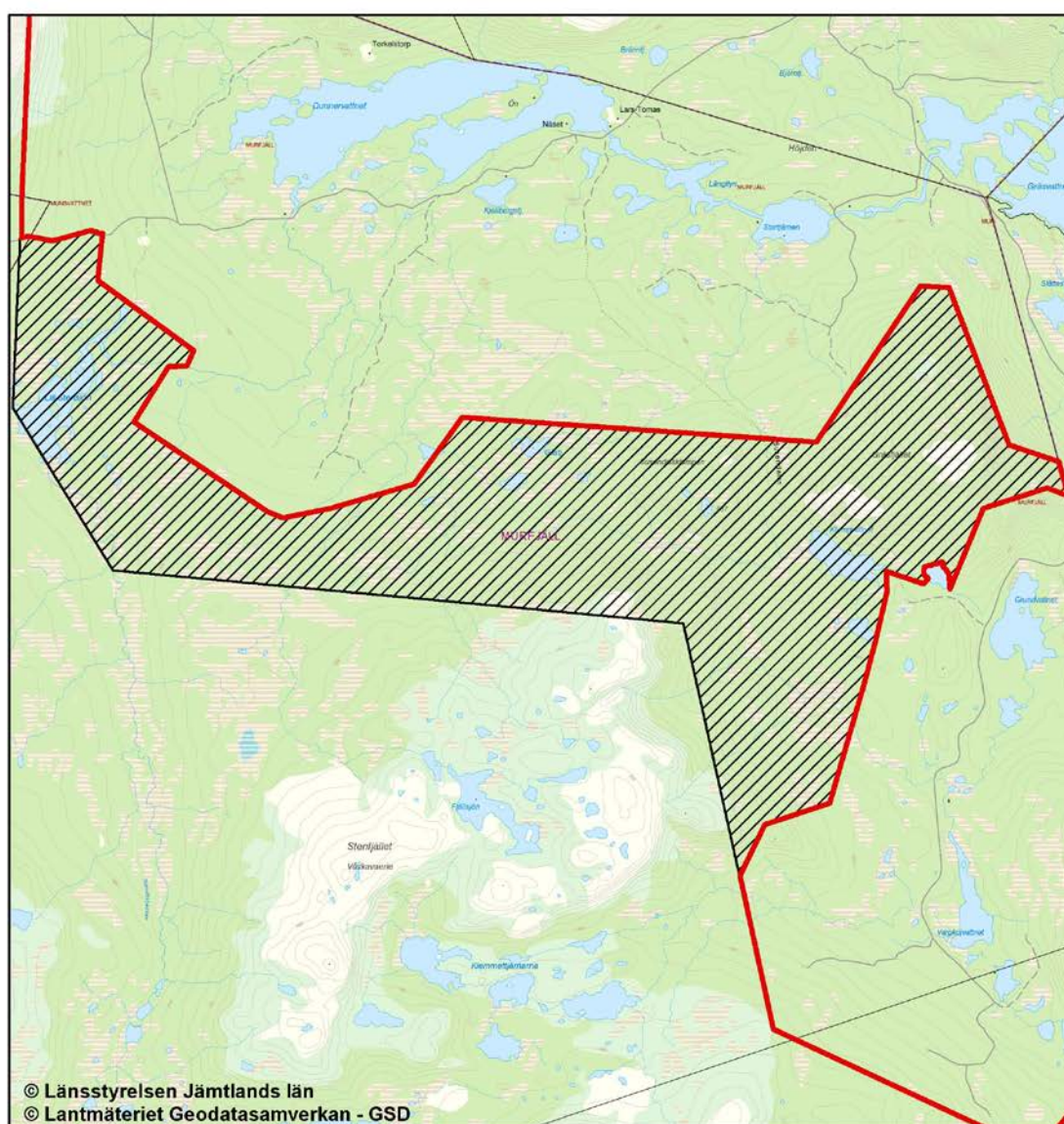
Länsstyrelsen
Jämtlands län

Dnr: 511-8635-2018

Bilaga 1a

2019-03-25

Utvidgningen av naturreservatet Hotagen Beslutskarta nordöstra området



- Ny gräns för naturreservatet Hotagen
- Utvidgning av naturreservatet Hotagen: nordöstra området

0 4 Km

Skala 1:60 000





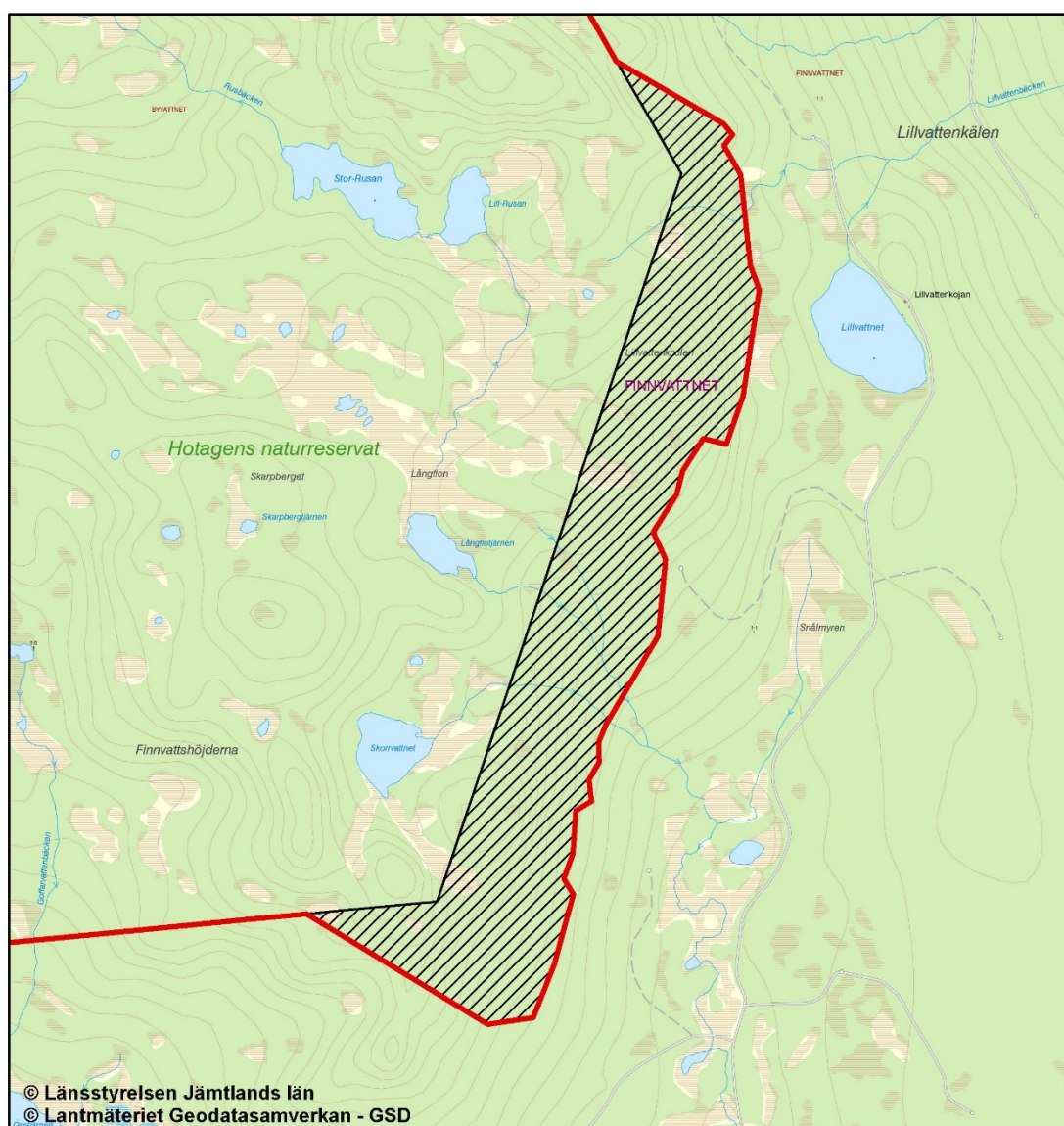
Länsstyrelsen
Jämtlands län

Dnr: 511-8635-2018

Bilaga 1b

2019-03-25

Utvidgningen av naturreservatet Hotagen Beslutskarta sydöstra området



- Ny gräns för naturreservatet Hotagen
- Utvidgning av naturreservatet Hotagen: sydöstra området

0 1 Km

Skala 1:20 000

