



Enligt sändlista

Förordnande om naturreservat för domänreservat i Lycksele kommun,
Västerbottens län
(17 bilagor)

Administrativa uppgifter om reservaten och beskrivning av områdena, se bilaga 1 - 16.

Länstyrelsens beslut

Länstyrelsen beslutar med stöd av 7 § naturvårdslagen (1964:822) att följande domänreservat skall vara naturreservat. Namnen på naturreservaten anges nedan.

- | | |
|------------------------------------|--------------------------------------|
| 1. Rusklidtjärnens domänreservat | 9. Knösarnas domänreservat |
| 2. Hällbergsträskets domänreservat | 10. Åmträskbergets domänreservat |
| 3. Fjällhedens domänreservat | 11. Kittelforshedens domänreservat |
| 4. Rålidknösens domänreservat | 12. Rävliidengruvans domänreservat |
| 5. Orrlidens domänreservat | 13. Rävliidens domänreservat |
| 6. Brånamyrans domänreservat | 14. Trollbergets domänreservat |
| 7. Kåtabergets domänreservat | 15. Bocksbergets domänreservat |
| 8. Bålforsens domänreservat | 16. Björktjärnskammens domänreservat |

Naturreservatens avgränsning har angetts på bifogade kartor. Reservaten omfattar enbart mark tillhörande AssiDomän.

Motiv för naturreservaten

Syftet med reservaten är att för framtiden bevara ekosystem med urskogsartad skog. Sådana skogar var för bara något århundrade sedan vanliga. Ett nästan landskapstäckande skogsbruk har medfört att de urskogsartade skogar som numera finns kvar är unika.

Det principiella målet för skogsreservat av de här typerna är att bevara skogarnas ekosystem i orört och ostört tillstånd och att låta de naturliga processerna löpa fritt. I ekosystemet ingår såväl mark och vatten som växter och djur. Med naturliga processer avses både långsamma förändringar som

sker i vegetationen och mer eller mindre regelbundet omdanande processer som t ex stormfällning och utslagning av vegetation genom extrema klimatförhållanden. Den urskogsartade miljön och de naturliga processerna är av särskilt stor betydelse för fortlevnaden av urskogsberoende eller urskogsgynnade arter bland svampar, mossor, lavar och insekter samt ryggradsdjur som t ex tjäder.

Syftet med reservaten är även att inom ramen för detta mål ge möjlighet till naturupplevelser och forskning i orörd natur.

Naturreservatsbestämmelser

Föreskrifter om inskränkningar i rätten att förfoga över fastigheter inom reservaten (8 § naturvårdslagen)

Utöver vad som eljest gäller är det förbjudet att

1. Uppföra byggnad eller anläggning
2. Anlägga väg, parkeringsplats, led eller spång
3. Anlägga luft- eller markledning, stängsel eller hägnad
4. Anordna upplag
5. Borra, spränga, gräva, schakta, utfylla, tippa, dika eller dämna
6. Avverka eller utföra annan skogsvårdsåtgärd
7. Ta bort eller upparbeta dött träd eller vindfalle
8. Framföra motordrivet fordon i terrängen med undantag för hämtning av redan fälld älg
9. Använda kemiska eller biologiska bekämpningsmedel
10. Upplåta mark för orientering eller annan idrottstävling
11. Kalka mark eller vatten

Utan länsstyrelsens tillstånd är det dessutom inom Hällbergsträskets DR, Räv-
lidens DR och Bocksbergets DR förbjudet att

12. Förnya eller utvidga upplåtelse för jakt på annat än älg, rådjur, hare och räv

Föreskrifter om skyldighet att tåla visst intrång (9 § naturvårdslagen)

Markägare och innehavare av särskild rätt till marken förpliktas att tåla att följande anordningar utförs och åtgärder vidtas för att tillgodose syftet med reservaten.

1. Utmärkning av reservatet
2. Uppsättning av informationstavlor på platser som anges i fastställd skötselplan
3. Anläggning och underhåll av leder som anges i fastställd skötselplan

Föreskrifter om vad allmänheten har att iaktta inom reservaten (10 § naturvårdslagen)

Utöver vad som eljest gäller är det förbjudet att

1. Framföra motordrivet fordon i terrängen
2. Tälta
3. Elda
4. Störa djurlivet t ex genom att klättra i boträd eller medvetet uppehålla sig närmare rovfågelbo, lya eller gryt än 100 m
5. Bryta kvistar, fälla eller på annat sätt skada levande eller döda stående och omkullfallna träd och buskar
6. Plocka eller insamla växter eller växtdelar, mossor, lavar och svampar, med undantag för bär och matsvamp
7. Fånga och insamla ryggradslösa djur
8. Medföra okopplad hund eller annat husdjur
9. Uppsätta tavla, plakat, affisch, skylt eller göra inskrift

Föreskrifter rörande naturvårdsförvaltningen av reservaten (9 § naturvårdsförordningen)

Syftet med vård och förvaltning

Domänreservatens nuvarande struktur av urskogsartad skog med till denna knutna urskogsberoende eller urskogsgynnade svampar, lavar, mossor, kärlväxter, insekter och ryggradsdjur som t ex tjäder, skall skyddas och bevaras.

I delar av områdena har återkommande skogsbränder varit en del av skogens långsiktiga dynamik. Bränning under kontrollerade former kan därför bli aktuellt någon gång varje århundrade eller med ännu längre intervall.

Inom ramen för dessa mål får de i möjlig utsträckning utnyttjas för naturstudier, undervisning och forskning.

De naturförvaltningsinsatser som områdena kräver är att i samband med tillsyn av områdena följa stammarna av urskogsgynnade arter samt information och utmärkning.

Naturvårdsförvaltare

Länsstyrelsen skall vara naturvårdsförvaltare.

Skötselplan

Länsstyrelsen fastställer bifogade skötselplaner.

Ärendets beredning

Domänverket har tidigare avsatt områden som domänreservat. I samband med Domänverkets bolagisering 1992 gjorde länsstyrelsen, på uppdrag av Naturvårdsverket, en bedömning av vilka domänreservat i länet som har sådana särskilda naturvärden att de bör ges skydd som naturreservat. De i detta beslut upptagna reservaten är de områden som valdes ut i Lycksele kommun.

Naturvårdsverket och AssiDomän slöt 1995 ett avtal om naturreservatbildning av ett antal särskilt värdefulla domänreservat i hela landet. De i detta beslut medtagna områdena omfattas av avtalet och följer villkoren i detta avtal.


AssiDomän Lycksele skogsförvaltning, Statens naturvårdsverk, Skogsvårdsstyrelsen, Lycksele kommun, Svenska naturskyddsföreningen Länsförbundet i Västerbottens län och Västerbottens Läns Jaktvårdsförening har yttrat sig.

I det förslag som var ute på remiss föreslogs att all jakt förutom jakt på älg skulle förbjudas i reservat större än 50 ha. I avtalet mellan AssiDomän AB och Naturvårdsverket sägs nämligen att parterna är överens om att reservaten också bör ge skydd åt delar av faunan. En rekommendation är att jakt bör förbjudas med undantag av älg, rådjur, hare och räv. Avvikelser från detta kan dock diskuteras i vissa fall. Enligt uppgift från Naturvårdsverket var syftet med detta partiella jaktförbud att ge skydd åt arter som gynnas av urskogsartad skog som t ex tjäder, vilken också omfattas av EU's fågeldirektiv.

Naturvårdsverket har i sitt yttrande godtagit att det begränsade jaktförbudet enbart gäller för större domänreservat. AssiDomän, Lycksele skogsförvaltning har också varit positiva till en sådan regel. Naturskyddsföreningen hävdar att jakt, med undantag av älgjakt, inte skall vara tillåten i samtliga reservat. Västerbottens läns jaktvårdsförening anser däremot i en skrivelse att all jakt skall vara tillåten i samtliga reservat.

Jakt i dessa områden bedrivs till stor del av ortsbundna jägare. Ett mera flexibelt system med individuell prövning kan därför vara motiverat. Länsstyrelsen har därför ansett att en lämplig avvägning mellan dessa olika intressen är att införa en regel om att förnyelse eller utökning av jaktupplåtelse i reservat större än 50 ha skall föregås av tillstånd från länsstyrelsen.

Detta beslut kan överklagas hos miljödepartementet, se bilaga.


Georg Andersson


Per Erik Persson

Bilagor

- 1-16 Områdesbeskrivning, skötselplan och karta över respektive reservat
- 17 Hur man överklagar

Uppgifter om naturreservatet

Naturreservatets namn	Rävlidengruvans domänreservat
Objektnummer	86
Kommun	Lycksele
Lägesbeskrivning	4 km V Kristineberg. Ekonomisk karta 23I 4-5 e-f
Gräns	Reservatets avgränsning framgår av bifogad karta
Fastigheter	Rävliden 1:1
Markägare	AssiDomän AB
Area	17 ha
Därav landarea	17 ha
Naturtyper	Barrskog 17 ha Björkskog 0 ha Blandskog 0 ha Myr 0 ha Sjö 0 ha
Naturvårdsförvaltare	Länsstyrelsen AC län

Beskrivning av området

Området avsattes av domänverket som domänreservat den 22:a december 1959.

Reservatet utgörs av naturskog innehållande ungefär lika delar tall och gran. Skogen är relativt gles och träden i stort sett jämnåriga, ca 120 år gamla. Marken är ytblockig och moss- och gräsbeväxt.

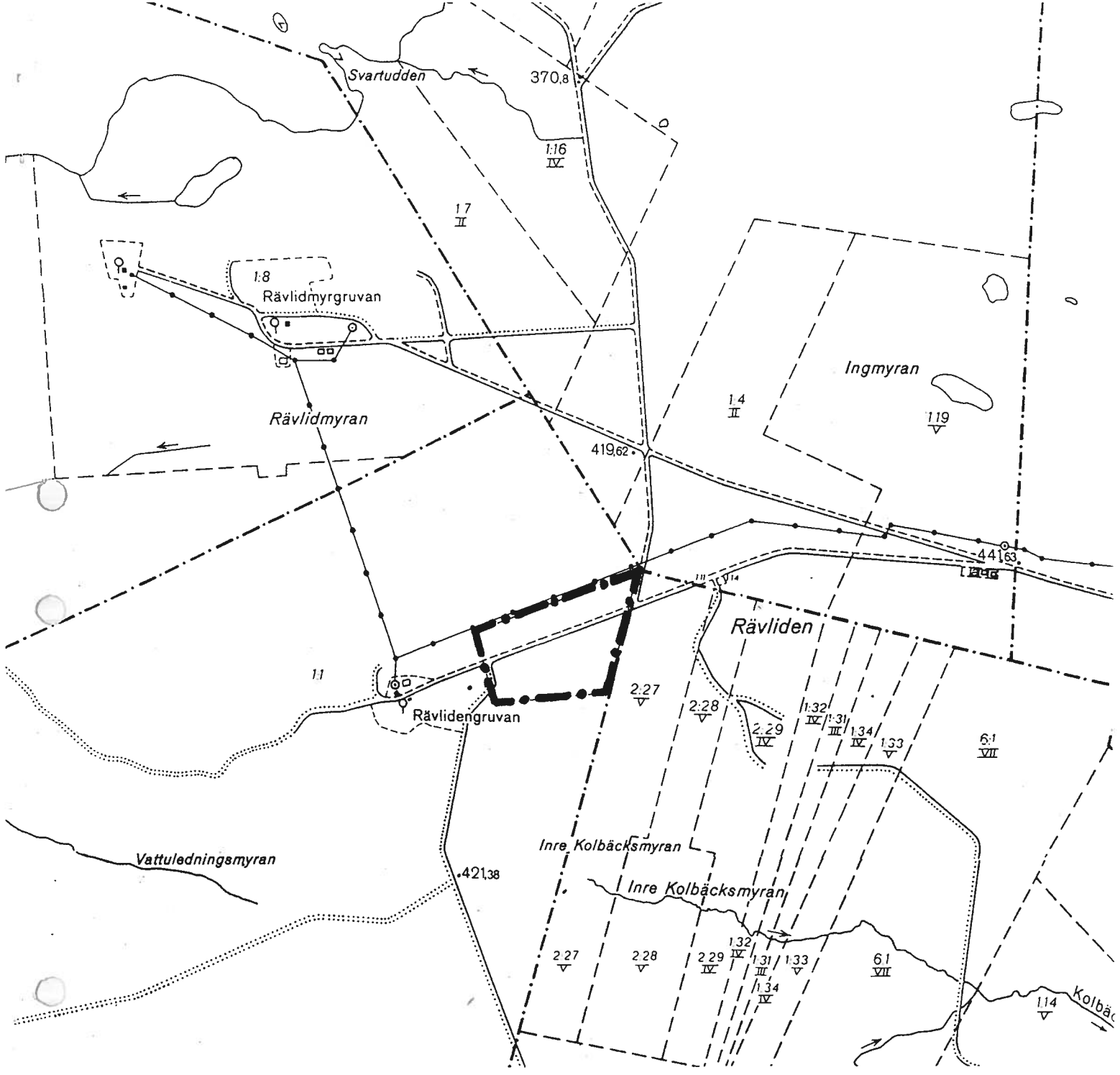
Beståndet är troligtvis uppkommet efter brand. Några enstaka äldre granar uppvisar brandljud. De lövträd som vuxit i reservatet har till stor del huggits. I området förekommer äldre stubbar av björk och asp.

Många av träden har utsatts för snöbrott. Detta samt att träden är ovanligt spärrgreniga ger beståndet ett fjällskogslignande utseende.

En väg skär genom området i sydväst-nordostlig riktning.

Särskilda motiv för naturreservat

Naturskog av tall och gran som troligtvis är ett resultat av en gles föryngring efter brand. Brandpåverkad mark och ved är alltid av stort intresse för naturvården.




Naturresevat

RÄVLIDENGRUVAN DR

Lycksele kommun

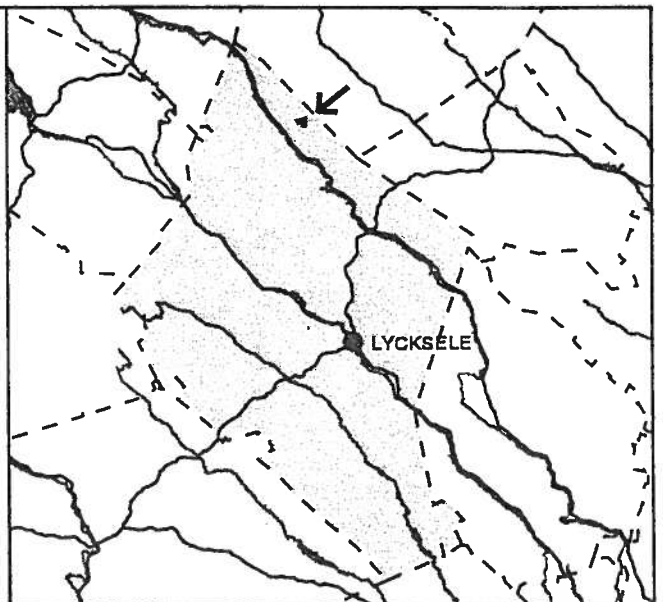

Tillhör Länsstyrelsens beslut 1997-01-27
Dnr 231-10467/96

Teckenförklaring

 gräns för naturresevat

Ek 738 44

Skala



SKÖTSELPLAN FÖR RÄVLIDENGRUVANS NATUR- RESERVAT I LYCKSELE KOMMUN

Innehållsförteckning

1. Syfte med säkerställande och skötsel
2. Beskrivning av reservatet
 - 2.1 Administrativa data
 - 2.2 Allmän beskrivning av området
 - 2.3 *Natura 2000* **Obs: Området ingår inte i Natura 2000**
3. Skötsel av naturtyper
 - 3.1 Barrblandskog
4. Friluftsliv
 - 4.1 Anläggningar och information för friluftslivet
5. Övriga anläggningar
6. Nyttjanderätter
7. Utmärkning av gränser
8. Sammanställning av åtgärder
9. Tillsyn och uppföljning

1. Syfte med säkerställande och skötsel

Syftet med säkerställandet och skötseln av området är att bevara den gamla barrblandskogen inom reservatet, som är en naturlig självföryngring ifrån en kraftig brand i slutet av 1800-talet. Området är orört sedan branden och skogen har därför kunnat få utvecklas på ett naturligt sätt.

2. Beskrivning av objektet

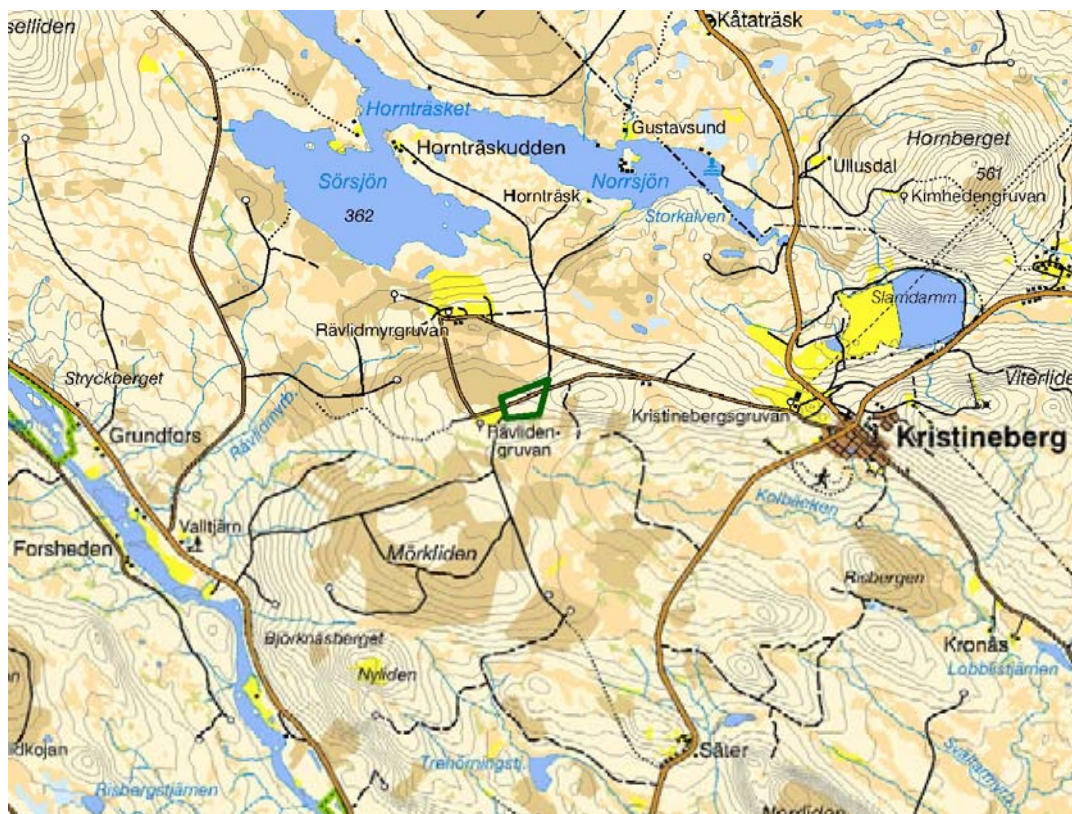
2.1 Administrativa data

Namn	Rävlidengruvan
Skydd	Naturresevat – 2402086
Kommun	Lycksele
Läge	Ca 5 km väster om Kristineberg, kartblad 23I 4-5 e-f, naturgeografisk region 32c, koordinat 1626300 / 7220750
Ägarkategori	Bolag, Sveaskog
Fastigheter	Rävliden 1:1
Totalareal	18.3 ha
Skyddad produktiv skog	16.4 ha
- impediment	1.4 ha
- tallskog	2.4 ha
- granskog	1.5 ha
- barrblandskog	11.1 ha
Förvaltare	Länsstyrelsen

2.2 Allmän beskrivning av reservatet

Rävlidengruvan, som ligger cirka åtta kilometer nordväst om Björksele i Lycksele kommun, avsattes redan 1959 som ett domänreservat. På en karta från 1800-talets senare hälft är det skyddade området klassat som lövskog, det vill säga relativt nyligen brunnen mark. Reservatet ligger ca 440 meter över havet, på en bergsplatå något högre än det omgivande landskapet.

Skogen inom reservatet är gles och i stort sett jämnårig med lika delar gran och tall. Marken är ytblockig och moss-/gräsbeväxt, varför stubbar är svåra att skilja från stenar vid en första anblick. Låga stubbar av asp och björk återfinns dock över hela reservatet och verkar ha huggits ut, troligen under mitten av 1900-talet. Äldre granar uppvisar ett tydligt brandljud. Området har övergått av en relativt kraftig brand någon gång under 1900-talets början, naturligt uppkommen eller orsakad av människan. Branden dödade förmodligen alla träd i området, höjdläget (ca 440 m ö h) och bristen på fröträd har därefter gett upphov till en mycket gles föryngring av tall, gran, och löv. Tallarna har därför fått stå relativt öppet, utan konkurrens, vilket kan förklara deras vida och spretiga utseende.



Figur 1. Översiktskarta för naturreservatet Rävlidengruvan.

2.3 Natura 2000 **Obs: Området ingår inte i Natura 2000**

Naturreservatet Rävlidengruvan ingår i nätverket Natura 2000, den Europeiska Unionens nätverk av skyddade områden. De åtgärder som beskrivs i skötselplanen och som senare kommer att genomföras tar även hänsyn till bevarandet av de naturvärden som finns utpekade för Natura 2000.

3. Skötsel av naturtyper

Nedan indelas reservatet i skötselområden utifrån gemensamma drag vad gäller naturtyp, utvecklingshistorik samt form av skötsel.

3.1 Barrblandskog

Innefattar all skog inom reservatet.

Kvalitetsmål

- Arealen av natur- och urskogsartad barrskog ska vara minst 16.5 hektar.
- Andelen död ved ska öka för att på sikt uppgå till minst 30% av den totala vedvolymen.
- För att en skoglig kontinuitet ska kunna säkerställas ska det finnas en naturlig dimensionsspridning i beståndet, från grova (gamla) träd ner till kläna (yngre) träd.
- Minst tre rödlistade arter och/eller signalarter knutna till gran ska kunna hittas.

Åtgärder

Skogen i området ska utvecklas fritt. Om skötsel krävs för bevarandet av enskilda, mycket utsatta arter, kan åtgärder komma ifråga.

4. Friluftsliv

Naturreseptatet Rävli dengruvan har idag inte något större antal besökare och med hänsyn till det långa avståndet till större vägar och orter kommer reservatet förmodligen inte heller att få detta.

4.1 Anläggningar och information för friluftslivet

Informationsskyltar i A3-format finns uppsatta vid gränsen till reservatet.

Kvalitetsmål

- Det övergripande målet för friluftslivet är att området ska nyttjas utifrån dess naturgivna förutsättningar.
- En informationsskylt i A3-storlek ska finnas uppsatt vid utmarkerade platser enligt bilaga 1.

Åtgärder

- En ny reservatsskylt i A3-format ska tas fram och sättas upp senast 2010. Skylten ska sedan bytas ut efter behov (se bilaga 1).

5. Övriga anläggningar

Inga anläggningar finns inom reservatet.

6. Nyttjanderätter

Jakt bedrivs inom reservatet enligt gällande jaktlagstiftning. Sveaskog förvaltar denna nyttjanderätt.

7. Utmärkning av gränser

Reservatet ska hållas väl utmärkt enligt svensk standard och Naturvårdsverkets anvisningar. Gränserna bör ses över vart 10:e år och målas om vid behov.

8. Sammanställning av åtgärder

Åtgärd	Tidpunkt
Ta fram en ny reservatsskylt	2006-2010

9. Tillsyn och uppföljning

Tillsynen av området utförs av naturvårdsförvaltaren och ska dokumenteras skriftligt. Tillsynen innefattar, utöver en besiktning av att reservatsföreskrifterna efterlevs, även alla anläggningar, utmärkningar och skyltar inom reservatet. Brister och fel ska dokumenteras och rapporteras.

I samband med att skötselåtgärder utförs ska utgångsläget innan åtgärden, tidpunkt för åtgärd, åtgärdens omfattning och utförande samt uppnått resultat dokumenteras för att möjliggöra en långsiktig uppföljning. Vidare ska även kostnaderna för åtgärderna noteras.

*En nationell metod för uppföljning av reservat och Natura 2000 – områden har tagits fram. Denna ska användas. **Obs: Området ingår inte i Natura 2000***

Tillsynen och uppföljningen av reservatet kommer tillsammans att utgöra ett underlag för en eventuell revidering av skötselplanen.

Lena Lundevall

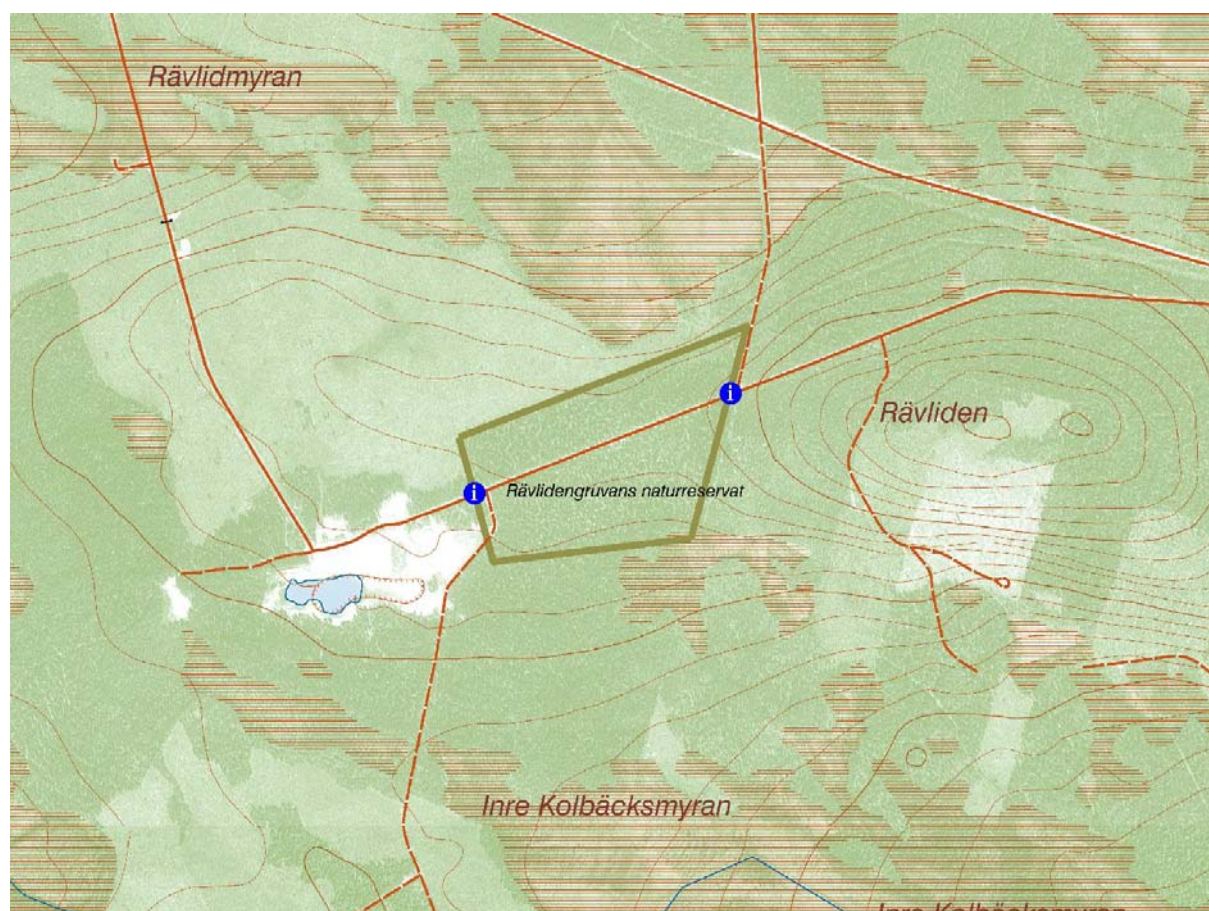
Peter Näslund

Bilagor: 1. Anläggningar och information för friluftslivet

Sändlista

Riksantikvarieämbetet, Box 5405, 114 84 Stockholm
Naturvårdsverket, Naturresursenheten, Blekhölmsterassen 36, 106 48 Stockholm
Sveaskog, Storgatan 62, 921 22 Lycksele
Lycksele kommun, Bygg- och Miljöförvaltningen, 921 81 Lycksele
Naturvårdsregistret, Peter N

ANLÄGGNINGAR OCH INFORMATION FÖR FRILUFTSLIV



Karta med informationsplatserna utmarkerade.

Tillhör reservatsbeslut dnr: 231-10467/96