

Åtgärdsplan år 2001-2006

Råshults Södregård

Stenbrohults socken, Älmhults kommun

Innehåll

Inledning	3
<u>Övergripande mål</u>	3
(Ur skötselplanen)	3
<u>Inägor</u>	4
Tomt	4
Trädgård/planterhage och humlehage	4
Kålgård	5
Kvalitetsmålet	5
Skötselmål	5
Riktlinjer	5
Uppföljning och kontroll	5
Övrigt	5
Åker	6
Kvalitetsmål	6
Skötselmål	6
Riktlinjer för brukning av åker	6
Uppföljning och kontroll	7
Ängen	8
Kvalitetsmål	8
Skötselmål	8
Riktlinjer för brukning	8
Riktlinjer för rekonstruktion av äng	9
Uppföljning och kontroll	9
Trädskikt i ängen	10
Hårdvallsäng	10
Sidvallsäng	10
Mosse och myr samt lagg till dessa	11
<u>Utmark</u>	12
Kvalitetsmål	12
Skötselmål	12
Riktlinjer för hävden	12
Uppföljning och kontroll - utmark	12
Trädskikt i utmarken	13
Backe	13
Betesmad	13
Mosse och myr samt eventuell lagg till dessa	13
<u>Gemensamt för inägor och utmark</u>	14
Brukande	14
Hägnader	14
Kvalitetsmål	14
Skötselmål	14
<u>Byggnader</u>	15
Ängslador	15
Kvalitetsmål	15
Skötselmål	15

Inledning

I skötselplanen för kyrkoreservatet Råshult- Djäknabygd, daterad 1995-05-31, har Länsstyrelsen angivit ramarna för projektet att rekonstruera Råshult till ett hemman från 1700-talets början. Text med *kursiv stil* har hämtats ur skötselplanen. I skötselplanen för kyrkoreservatet Råshult- Djäknabygd ingår även Djäknabygd, men Länsstyrelsen gör bedömningen att restaureringen av Råshult bör ha kommit längre innan resurser satsas på Djäknabygd. Mål eller åtgärder sätts därför inte upp av Länsstyrelsen utan får ske på markägarens initiativ.

Denna åtgärdsplan skall realisera skötselplanen. Den skall ange vilka (mätbara och långsiktiga) mål som skall uppnås och hur målen skall följas upp. Kvalitetsmål och skötsel mål har angivits för kålgård, åker, äng och utmark. Kvalitetsmålen ”anger vad bevarande arbetet ytterst skall leda till och skötsel målen anger vilket hävd tillstånd brukaren skall uppnå” (fritt efter Ekstam, 1996). Samråd har ägt rum med Stiftelsen Linnés Råshult om innehållet i åtgärdsplanen.

För att genomföra åtgärdsplanen tecknar Länsstyrelsen avtal med förvaltarna på fastigheten Råshult Södregård 2:1 genom handelsbolaget Råshult Södregård. I avtalet regleras formerna för samarbetet mellan dem och Länsstyrelsen. Avtalet förutsätter bruksrätt på fastigheten från markägaren Stiftelsen Linnés Råshult. I åtgärdsplanen ingår även projekt som inte ingår i avtalet. För dessa kan medel sökas i särskild ordning från Länsstyrelsen senast den 1 november året före genomförande året.

Övergripande mål

(Ur skötselplanen)

Denna skötselplan syftar till att i den takt som de biologiska skeendena tillåter återskapa karaktären av ett hemman från tidigt 1700-tal så långt det är möjligt såväl vad det gäller de rumsliga aspekterna som det kulturhistoriska innehållet och att långsiktigt hävda och bruka Råshultsområdet enligt de principer som rådde före den agrara revolutionen.

Området skall kunna tjäna som en levande historiebok även under restaureringstiden.

Restaurerande åtgärder bör i allt väsentligt vara klara år 2010.

Inägor

Tomt

Förvaltarbostaden, inklusive ladugård och ladugårdsplanen, ligger utanför skötselområdet i skötselplanen för kyrkoreservatet och är att betrakta som tomt, dvs privat område.

Trädgård/planterhage och humlehage

På laga skifteskartan finns en inhägnad trädgård. Den ligger längst i norr mot vägen men utanför skötselområdet. Trädgården skall under en övergångsperiod användas för att driva upp träd för senare utplantering i den restaurerade ängen, framförallt lind, men även avenbok, ask, ek m.fl. trädslag. Växtmaterial skall hämtas ur ängen. Trädgården skall under en övergångsperiod användas som en planterhage och skall anläggas (gärdas in och planteras) under perioden. Efter övergångsperioden skall fruktträd (flera fruktträd av äpple, päron och plommon) odlas i trädgården. Sorterna skall ympas på vildstammar.

Humlehage kan anläggas om medel kan avsättas för detta. Riktlinjer skall preciseras i separat beslut, när det blir aktuellt.

Kålgård

Kålgård har anlagts på en del av "kålhagaåker" enligt laga skifteskartan. Kålgården avgränsar sig i norr, i öster och i väster mot vägar som leder in till gårdsplanen och till förvaltarbostaden och i söder mot förvaltarbostadens trädgård.

Kvalitetsmål

- att som en demonstrationsodling hysa växter som förekom i naturahushållningen före laga skiftet i Råshults kålgård
- i en traditionell kålgård med fyra olika kvarter (kvartersvis) odla perenner och biener, ärtor och bönor, kål, selleri, gurkor och sallad, rotfrukter och lök
- att vara en rofylld plats som är tillgänglig för besökare

Skötsel mål

- att hålla odlingen i ett inbjudande och välskött skick
- att endast odla äldre sorter (ej F1-hybrider)
- att märka ut arterna med svenskt namn, latinskt namn, och, om det är känt även år för sortens introduktion
- att underhålla trädgårdesgården som skyddar kålgården

Riktlinjer

- endast stallgödsel får användas som gödselmedel
- ogräsbekämpning skall ske mekaniskt, kemiska bekämpningsmedel är inte tillåtna
- odlingen skall ske i upphöjda "sängar"

Uppföljning och kontroll

Arbetet redovisas regelbundet till Länsstyrelsen vid besiktningstillfällena. Årsredovisningen skall omfatta

1. vilka växter som odlats i kålgården samt vilket år de introducerades
2. en enkel karta över var arterna/sorterna växer i kålgården
3. fotodokumentation (från fasta punkter) skall ske genom Länsstyrelsens försorg i samband med besiktning

Övrigt

Information skall finnas om kålgården och om de odlade växterna. Denna utarbetas gemensamt av förvaltarna och Länsstyrelsen.

Åker

Kvalitetsmål

- att illustrera åkerbrukets förutsättningar under 1700-talet *genom att*
 - att Baståker, Södregårdens Hällesåker (den norra) och Norregårdens Hällesåker (den södra), del av Norregårdens Stensåker (i norr) och Södregårdens Stensåker (i söder), Törnesåker (Norregårdens) Norregårdens Rönnebergsåker och Södregårdens Nylännen (två st.) brukas i princip i ensäde (varje år) med ålderdomliga sorter av säd, företrädesvis med lantsorter.
 - att Norregårdens Slättåker (den södra av Slättåkrarna) och Södregårdens Mossåker tas upp och brukas under perioden.
 - genom att tillåta ogräsförekomster och att sträva efter 1700-talets avkastning för respektive gröda.
 - åkerholmar används för produktion av frukt och lövfoder m.m.

Skötsel mål

- åkrarna skall i princip brukas varje år i hela den form som finns dokumenterad före laga skiftet
- åkrarna bearbetas grunt, företrädesvis med årder
- åkrarna odlas med äldre, företrädesvis lokala sorter av (i fallande omfattning) "...råg och korn, något vete, havre, (mindre) lin och hampa...", (von Linné, citat ur "Om Smålands naturalhistoria"). Se nedan om hampa.
- ogräs i åkrarna skall enbart bekämpas mekaniskt.

Riktlinjer för brukning av åker

Åkerbruket skall efterlikna 1700-talets jordbruk. Större jordfasta stenar/stenblock skall ligga kvar i åkrarna (större än en "mansbörda"). Generellt sett skall endast åkrar som odlas med korn gödslas och då sparsamt, endast med komposterad naturgödsel (varken konstgödsel, bekämpningsmedel eller betat utsäde får användas i kyrkoreservatet). Odling av hampa skall utredas under perioden.

Ogräs skall sås in i åkrarna i de fall de inte redan förekommer. (Linné nämner åkerspergel, *Spergula*, Dån, *Galeopsis*, åkerkål, *Brassica campestris*, åkerrättika, *Raphanus raphanistrum* och kvickrot). De arter som är anpassade till odlingsystemet (ensäde, vårsädd, årderbruk m.m.) skall sås in men inga tidskrävande extraordinära åtgärder skall sättas in för att få något speciellt ogräs att överleva. Urvalet skall ske i samråd med Länsstyrelsen.

Frukträd, bärande träd och träd för lövtäkt sparas och förnygras regelbundet, i renar och i odlingshinder.

Uppföljning och kontroll

I ettårsplanen (upprättas av förvaltaren) skall det anges vilka grödor som planeras att odlas och på vilken åker. Grödornas härkomst skall redovisas.

Vid årets slut (i årsredovisningen) skall följande redovisas till Länsstyrelsen:

- tidpunkt för åkerbrukets sådd och skörd
- mängd utsäde och skörd av olika grödor på respektive åker
- vilka ogräs som har sätts in samt förekommit i de olika åkrarna

Ängen

Kvalitetsmål

- att bedriva en traditionell ängsskötsel som med sitt innehåll visar hur ängen kan ha sett ut på 1700-talet i Råshult
genom att
 - de slättergynnade arterna långsiktigt skall kunna föryngra sig i ängen. Sådana arter är jungfru Marie Nycklar, svinrot, slättergubbe, darrgräs, stenmåra, prästkrage, gökärt och nattviol
 - att de områden som anges på grässvålskartan har en tät grässvål vid avtalsperiodens slut
 - att framhäva ängen som en källa för självhushållningens behov av trämaterial m.m.
 - att tukta träd i trädskiktet för att visa på lövtäkt för djurens behov av vinterfoder
 - att på prov bedriva basttäkt på lind under perioden
 - att synliggöra förekomst av kronans ek och bok varav en del hindrande i åker och äng

Skötsel mål

- att all gräsmark är väl avbetad efter betessäsongens slut. Ett godkänt resultat innebär att vegetationen efter betessäsongens slut är högst 3 cm på torr mark, högst 5 cm på frisk mark och högst 7 cm på fuktig mark vid mätning med gräsmarkslinjal
- lövtäkt bedrivs på i första hand lind men även björk, al, asp och sälg
- basttäkt genomförs på lind på prov.
- att spara och vid behov stamkvista äldre ek och bok.
- att slätter kan påbörjas i område E under perioden

Riktlinjer för brukning

Ängsbruket omfattar

- Rishämtning, dvs att ängen skall räfsas på våren.
- Slätter med skärande eller klippande redskap med början då "linden blommar, ängsväplingen (rödkläver) blommar och skallergräset (ängsskallra?) skallrar" (citat ur *Calendarium florae*, Linnaeus (1756). Förvaltaren och Länsstyrelsen skall samråda angående slättertidpunkt i olika delområden i ängen.
- Höet skall om möjligt torka utbrett i ängen, varefter det tas bort. Höet får inte ligga så länge att grässvålen påverkas negativt.
- Efterbete med nötkreatur så att skötsel målen uppfylls. Tillskottsutfodring i ängen är inte tillåten.
- Lövfodertäkt skall bedrivas. Nyhamling av unga träd skall ske kontinuerligt.
- Bast skall flängas av "...lindgrenar 2-3 veckor före midsommars-tiden, då barken bäst släpper trädet... Undertiden skäres ock

grenarna av linden om hösten...” (von Linné: Ur Skånska resan 16 maj).

- Träd- och buskskiktet i ängen skall uppvisa en dynamik av gamla och unga, tuktade och friväxande träd. Träd- och buskskiktets utseende preciseras nedan för ”hårdvallsäng”, ”sidvallsäng” och ”mosse, myr och lagg till dessa”.
- Ett antal ekar skall representera regalrättsekar ”hindrande i åker” med karaktär av uppkvistade ”majstänger”.
- Barrträd får inte förekomma.
- Äppelträden i ängen underhålls beskårs tidigt på våren försiktigt efter sina förutsättningar. Döda grenar tas bort.

Riktlinjer för rekonstruktion av äng

(Ur skötselplanen)

Lövträd hör hemma i ängen medan förekommande barrträd skall tas bort. Områden med alltför mycket träd utglesas successivt och på ett sådant sätt att slutresultatet blir en mosaik av öppna gräsytor omväxlande med grupper eller dungar av lövträd och buskar.

Allt avverkningsavfall samt tjocka förnalager skall avlägsnas för att underlätta etableringen av en grässvål.

Bränning kan användas som en skötselmetod för att få bukt med önskad vegetation, t ex ljung. Partier med dåligt utvecklad gräs- och örtflora kan förbättras genom frösådd med ängshö från angränsande delar eller, efter samråd med Länsstyrelsen, genom upptagning av tillfälliga små åkrar, s k lindor.

Ett olikåldrigt träd- och buskskikt skall eftersträvas. Lind och hassel skall prioriteras i magra delar av ängen. Förekommande vildapel gynnas och ympas med äldre i trakten förekommande sorter. Hasselbuskarna föryngras med 5-15 års intervall. Starkt skuggande träd såsom ek och bok skall stamkvistas nertill om de växer solitärt eller i beståndskanter.

Under perioden skall avverkning och plantering ske i område D och E i så hög utsträckning och på ett sådant sätt att målen för grässvålen uppnåtts vid perioden slut enligt kartan (grässvålskartan) och förutsättningar skapats för ett sådant trädskikt som beskrivs under ”Trädskikt i ängen”. Efter restaureringsåtgärder skall hö läggas att torka i ängen (omr. E och senare även omr. D).

I norra delen av område D, söder om den idag hävdade ängen, skall svackorna (”drog” i två fall (nr 355), och ”backe” (nr 388) i ett fall) mellan åschrönen (benämns som ”backe”) glesas upp på ett sådant sätt att frö kan spridas och gro från den idag hävdade ängen och ner i den nya ängen (omr. D). I de två backarna (nr. 353 och 375) mellan dessa områden görs en försiktig utglesning i slänterna.

Vinterbete och försök med betesfred m.m. kan tillåtas efter samråd med Länsstyrelsen. Dokumentation av åtgärder liksom utvärdering av resultatet skall ske.

Uppföljning och kontroll

Länsstyrelsen följer upp och kontrollerar hävden och rekonstruktion av ny äng genom fyra fältbesök årligen: efter rishämtning, inför slätter, efter slätter och efter avslutat efterbete i ängen.

Vid årets fjärde fältbesök (efter vegetationsperiodens slut) skall mätning av kvarstående vegetation ske med gräsmarkslinjal. För godkänt resultat skall skötselmålet vara uppfyllt. Icke godkänt resultat föranleder utvärdering och samråd för förändring av metoder eller åtgärdsplan. Mätlinjer finns i anslutning till eller i närheten av de permanenta analysområdena och i de områden som

skall ha utvecklat en tät grässvål fram till 2006. Mätlinjerna är fasta. Vid behov kan Länsstyrelsen lägga ut ytterligare mätlinjer.

Grässvårens täthet (tillväxt) följs upp vart tredje år genom kartering av grässvårens täthet. Mätningar av kvarstående vegetation och kartering av grässvårens täthet skall genomföras enligt anvisningar i Ekstam och Forshed (1996) s. 263- 275 och s. 282.

Vegetationens utveckling följs upp vart femte år genom dokumentation av vegetationen i fasta analysområden. I programmet för denna uppföljning, som påbörjades 1994, ingår även fotografering från fasta punkter. Dokumentationen skall ske enligt anvisningar i Persson (1994).

Trädskikt i ängen

Hårdvallsäng, sidvallsäng och redovisas i kartan över "målbildstyper"

Hårdvallsäng

Som hårdvallsäng räknas de områden som har markerats med grön färg på kartan. De flesta benämns "backar" vid laga skiftet 1841.

Hårdvallsängen karaktäriseras av ängshävden, de slättergynnade arterna samt har en tät grässvål som mål år 2006 (i de delar som inte skuggas ut av små bokhult). Trädskiktet skall domineras av tuktade träd.

Några mindre hult av ek och bok skall förekomma i områden benämnda som "backe". Krontäckningen i hulten skall vara mellan 40 och 60%. I övrigt skall trädskiktet vara så utformat att grässvålen kan bli tät och sammanhängande. Sammanlagt, i hela hårdvallsängen, skall krontäckningen (dvs den yta som trädens krona projicerar på marken) vara mellan 20 och 40%, vilket öppnar för en dynamik i hävden eftersom vissa områden då kan vara mer slutna medan andra kan tillåtas vara öppnare.

Ek och bok skall tillåtas att bli äldst och grövst av träden i ängen. Enstaka riktigt gamla träd skall stå fritt och solbelyst. Vid behov kan de kvistas upp en bit på stammen. Även enstaka friväxande träd av lind och ask tillåts bli riktigt gamla. Björk, avenbok, övriga friväxande lindar och askar föryngras tidigare. I övrigt skall lönn, alm, rönn, apel, hägg, sälj, hagtorn och körsbär förekomma i trädskiktet. Buskskiktet skall utgöras av hassel, slån, olvon, nypon, m.m. (arter till träd och buskskikt har hämtats fritt ur "Om Smålands naturalhistoria").

Sidvallsäng

På laga skifteskartan benämns sidvallsängarna som "sidd med ren", "drog", "sidland" och "kärr".

Sidvallsängen har en vattenspiegel tidigt på våren, men torkar sedan upp. Vid upprepad slätter bildas ett tätt, otuvat artrikt växttäckte. Klockgentianan är en karaktärsart. Trädskiktet skall vara glest och mestadels bestå av al, björk och enstaka regelbundet hamlade träd samt brakved, salix-arter och ev. andra lövträd. Det

skall vara glesare än hårdvallsängens och få ha en krontäckningsgrad motsvarande 10-20% av markytan. Enstaka träd tillåts bli riktigt grova. Alarna förnygras ofta (vart 15-20 år eller vid 6-12 meters höjd).

Mosse och myr samt lagg till dessa

Egentligen är myr ett samlingsnamn på kärr, mossar m.fl. våtmarksområden, men eftersom lantmätaren 1841 använde begreppen, myr och mosse så används begreppen här.

Mossar och myrar är öppna våtmarker, där slåtter på sikt genomförs under torrår i laggen. Under åtgärdsplanens period skall mossarna och myrarna avverkas på de träd, som växer ute i våtmarkerna. Laggen skall hysa enstaka äldre och yngre träd, företrädesvis på tuvor och kanter mot fastmark. Trädslag bör vara i första hand al, björk och sälg, medan förväntade arter i kärrens och myrarnas fältskikt enligt von Linné (ur "Om Smålands naturalhistoria") kan vara odon, pors, kärrviol, skvattram, rosling, klockljung, missne, tranbär och hjortron.

Utmark

(Ur skötselplanen)

I utmarken, område F, får alla trädslag förekomma. Utmarken skall karaktäriseras av mycket gamla träd och hårt bete. I Råshult är detta svårt eftersom området som är historisk utmark delvis har kalhuggits under 1960-talet och endast få riktigt gamla träd finns kvar. I några områden finns dock enstaka riktigt gamla tallar. Gallrings- och röjningsinsatser måste göras innan eller i samband med att betesdrift påbörjas. Hamling skall också förekomma. Djurens bete skall styra vegetationsutvecklingen i utmarken. Området skall betas med nötkreatur, häst och får.

Kvalitetsmål

- att rekonstruera utmarksbete i Råshult
- att arter typiska för skogsbete etablerar sig och långsiktigt kan överleva
- att framhäva utmarken som en källa för ved, gärdselvirke, törved, pottaska m.m.

Skötsel mål

- att grässvålmålen uppfylls enligt målkartan på de områden som benämns som backe.
- att träd- och buskskiktet har utvecklat en beteshorisont och fältskiktet är betespåverkat
- att fältskiktets vegetation vid betessäsongens slut är väl avbetat i de områden som skall utveckla en sammanhängande grässvål.
- att trädskiktet har den karaktär som anges under "Trädskikt i utmarken"

Riktlinjer för hävden

Djurens bete, nötkreatur, häst och får, skall styra vegetationsutvecklingen och utseendet på träd-, busk- och fältskiktet i utmarken. Inledningsvis skall röjning och avverkning ske på ett sådant sätt att de grässvålmål som finns angivna på målkartan uppnås och att betesbegärlig vegetation kan skapas för djuren.

I trädskiktet skall alla åldersklasser förekomma, liksom alla trädslag. Skogen skall vara rik på gläntor, i enlighet med preciserad krontäckningsgrad för respektive markslag.

Under perioden skall försök genomföras att restaurera mosse, myr och lagg. Erfarenheterna får ge underlag för fortsatt arbete.

Uppföljning och kontroll - utmark

Uppföljning och kontroll utförs av Länsstyrelsen vad gäller betestryck och kartering av grässvålens täthet enligt beskrivningar under "ängen".

Trädskikt i utmarken

Backe, betesmad, mosse, myr och lagg redovisas på kartan över målbildstyper.

Backe

Backarna karaktäriseras av det hårda betetrycket, som pågår från tidig vår till sen höst. På backarna skall trädskiktet vara omväxlande med gläntor, och olika trädslag, men, enligt Linné huvudsakligen tall, gran, en och bok (ur Smålands naturalhistoria). Friställda träd skall förekomma, liksom träd påverkade av tjärtäkt m.m. Enstaka tuktade träd skall förekomma närmast inägomarksgränsen. Krontäckningen skall vara sammanlagt mellan 40 och 60 %.

Fältskiktet förväntas bestå av ljung, fårsvingel, ormbunkar, kråkris, lingon, blåbär, hagfibbla och ärenpris, smultron, skogskovall och skogsstjärna (von Linné, fritt ur "Om Smålands naturalhistoria").

Betesmad

Här avses maden söder om vägen mot Borshults stugby, i laga skifteshandlingen kallad "Backe" (felaktigt?) och området öster om Getaryggarna. Idag är dessa igenvuxna med grov pors och odon och bevuxna med björk i vissa delar.

Målbilden vid utgången av år 2006 är en trädfri betesmad, som präglas av gräs.

Mosse och myr samt eventuell lagg till dessa

Se under rubriken "Ängen". Under perioden 2001-2006 skall trädskiktet (mestadels tall) på mosse och myr avlägsnas. I laggen, på tuvor och kanter mot fastmark, sparas träd av olika trädslag och olika ålder, men i sådan utsträckning att krontäckningen är mellan 40-60 %.

Gemensamt för inägor och utmark

Brukande

I första hand skall inägor och utmark brukas enligt metoder beskrivna av Magnus Elgh 1749 (Om åkerbruket i Småland) och von Linné (olika skrifter). När det går att göra tidsvinster med moderna redskap kan dessa användas så länge inte de övergripande kvalitets- och skötselmålen motverkas.

Hägnader

Enligt skötselplanen skall trögärdesgårdar användas i historiske ahägnadssträckningar. Även i utkanten av Råshults skötselområde skall trögärdesgård användas för att i terrängen avgränsa Råshult från andra fastigheter.

År 2000 finns sammanlagt 2 020 meter trögärdesgård, enbart inom skötselområdet. Tomten, och trögärdesgård runt byggnadsminnet har inte räknats med. Av dessa utgör hägnaden H5 ca 285 m. Denna hägnaden är tillfällig och får stå kvar så länge det är nödvändigt att dela av åkergärdet.

De sträckor som återstår att bygga upp är ca 320 m i gränsen mot Djäkabygd (H12), ca 600 m som avgränsar område E (H7 och H6 öster om vägen). Ca 440 m utmed norra gränsen öster om vägen (H13), cirka 70 m mot Lilla Stenbrohult (H9b) och 45 m mot Borshult (H11a), dvs sammanlagt ca 1 475 m.

Stenmuren H4 är ca 90 m lång. Inga planer finns på förändringar.

Kvalitetsmål

- Trögärdesgårdarna skall vara uppförda i enlighet med den lokala traditionen i södra Kronobergs län, dvs en kortgårdesgård, bunden med vidjor, och med stödstackar på varje störpar

Skötselmål

- Cirka 150 m gårdesgård skall byggas årligen i ovan angivna sträckningar.
- Befintliga trögärdesgårdar skall vara väl underhållna så att de fungerar för att hålla djuren i sina gårdar.
- Stenar som faller ner från stenmuren läggs upp igen.
- Färistar skall byggas på tre ställen, markerade på kartan som P6, P7 och P8.

Byggnader

I skötselområdet finns (år 2000) en linbasta, en ängslada (P2, uppförd 1999) i område D. Ytterligare en ängslada finns markerad på laga skifteskarta i område E. Hörnstenarna till denna har identifierats. Ytterligare ett hus finns markerat i område F3 nere vid Birsjön, men inga rester har återfunnits.

Ängslador

Kvalitetsmål

- Ängsladorna skall genom sin placering i en hävdad äng levandegöra sin funktion som förvaring av ängshöet.
- Ängsladorna skall vara uppförda i enlighet med den lokala byggnadstraditionen

Skötsel mål







- Befintlig ängslada skall underhållas
- Ängsladan i område E byggs upp under perioden.

Mål för grässval år 2006

Åtgärdsplan
2001-2006

Lansstyrelsen i
Kronobergs län
2000-11-21

Grässvåls mål

-  Tätt grässval
-  Gles grässval
-  Saknar grässvåls mål
-  Åker
-  Avvaktar senare åtgärdsplan
-  Inget mål

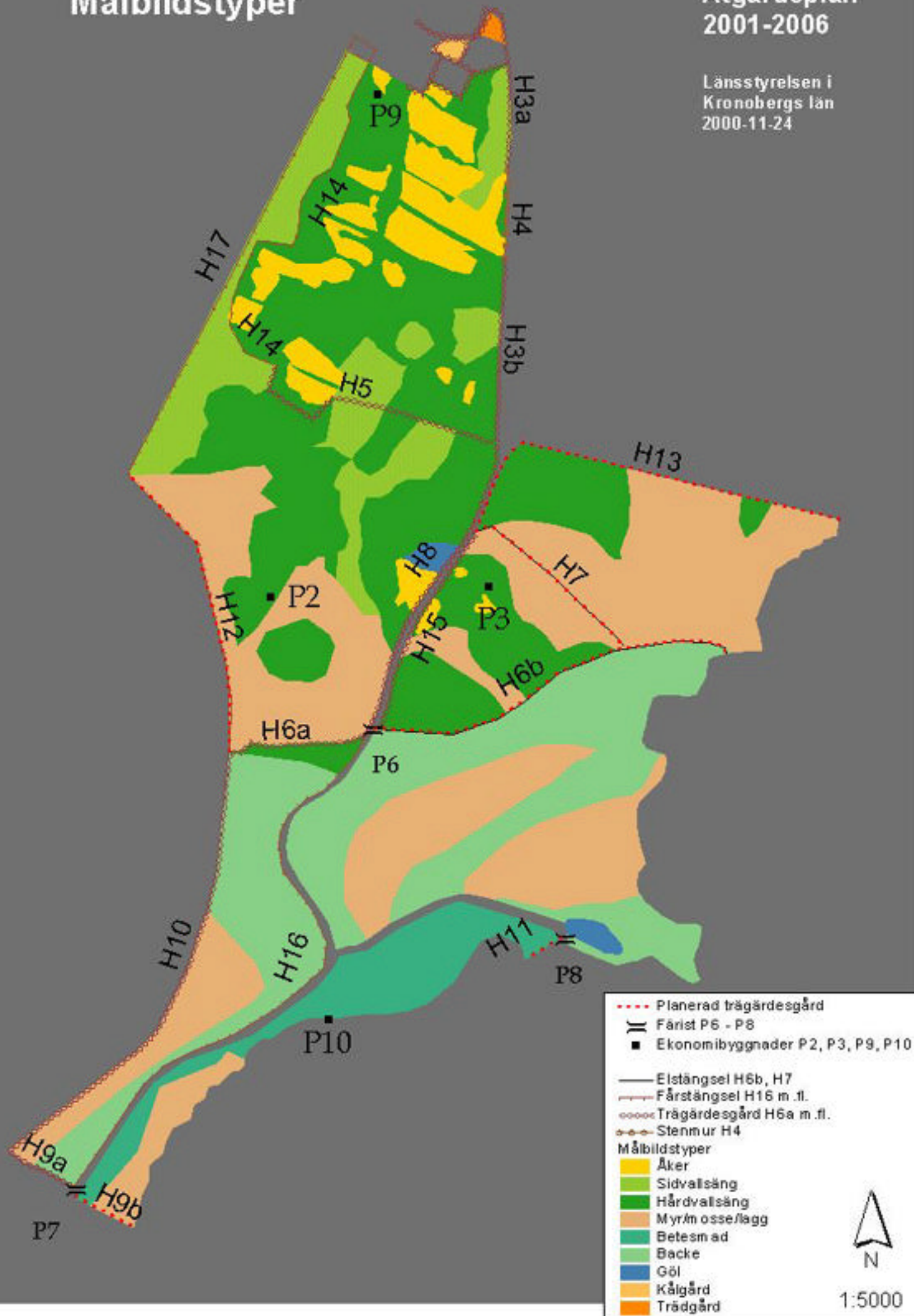
1:5000



Målbildstyper

Åtgärdsplan
2001-2006

Länsstyrelsen i
Kronobergs län
2000-11-24



Områdesnamn
fritt efter
Laga skifte 1841

Åtgärdsplan
2001-2006

Länsstyrelsen i
Kronobergs län
2000-11-24

