

21-02-085

Kommunstyrelsen

Datum
1999-01-07

beteckning
210

Dnr
01 544/98

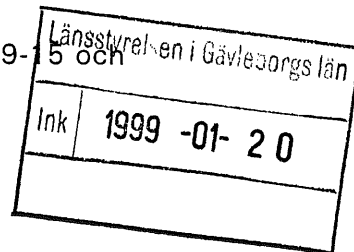
§ 11

Inrättande av Kallmyr naturreservat

Föreligger förslag till bildande av Kallmyr naturreservat. **Bilaga.**

Förslaget har sänts ut på remiss till Länsstyrelsen, Skogsvårdsstyrelsen, Naturvårdsverket och Naturskyddsföreningen i Gävleborg för yttrande.

Yttranden har inkommit från Naturvårdsverket daterat 1998-09-15 och Länsstyrelsen daterat 1998-09-28.



Föreligger skötselplan. **Bilaga.**

Beredande organs förslag

Se naturresursutskottets protokoll 1998-11-30, § 27.

Enhetsansvarig Sven-Arne Persson informerar.

Yrkanden

Björn Brink, C: Bifall till naturresursutskottets förslag.

Kommunstyrelsen beslutar

1. Kallmyr naturreservat skall inrättas.
2. Skötselplan för Kallmyr naturreservat godkännes.

-0-

Exp: 1999-01-18
 Akt
 SÄMHÄLLSBYGGNADSKONTORET
 Länsstyrelsen
 Skogsvårdsstyrelsen
 Naturvårdsverket
 Naturskyddsföreningen i Gävleborg
 Boverket
 Lantmäterimyndigheten

SOM

ES

KALLMYRS NATURRESERVAT

Kommun:	Ljusdal
Församling:	Ljusdal
Fastighet:	Berghem 1:1, Lock 1:4, del av. Området är under avstyckning.
Lägesbeskrivning:	S S O Ljusdal
Markägare:	Ljusdals kommun
Areal:	3,7 ha
Naturtyper:	3,7 ha produktiv skogsmark
Naturvårdsförvaltare:	Ljusdals kommun

BESKRIVNING AV OMRÅDET

Kallmyrs naturreservat ligger norr om byn Kallmyr, ungefär mitt emellan Färila och Ljusdal. De 3,7 ha stora området, tillsammans med 1,5 ha biotopskyddat område, omfattar ett av de sista urskogsartade områdena i ett i övrigt hårt brukat skogslandskap.

Området har mycket höga naturvärden och är unikt i ett landskapsperspektiv.

Skogens höga naturvärden fördelas på såväl brandpräglad tallskog som granskog med s.k. kontinuitetsarter.

OMRÅDETS BETYDELSE OCH BEHOV AV SKYDD

Området är en mycket värdefull biotop- gammal barrskog, med ett flertal hotade och sällsynta växter och djur.

Dessutom är området lämpligt för undervisning och exkursioner genom sin närhet till tätort. Området har varit hotat av avverkning och behöver skyddas mot varje slag av arbetsföretag och avsättas som naturreservat för att naturvärdena skall bestå.

ÄNDAMÅLET MED RESERVATET

Ändamålet med reservatet är att bevara ett urskogsartat skogsområde med bl a en 150 - 400- årig brandpräglad tallskog.

ÄRENDETS BEREDNING

Området påträffades i samband med skogsvårdsstyrelsens inventering av nyckelbiotoper i Ljusdals kommun. Det bedömdes vara ett av de intressanta objekten och därför borde skyddas för att bevara de mycket höga naturvärdena. Skogsvårdsstyrelsen har beslutat använda biotopskydd för 1,5 ha av området.

Resterande delar har, efter samråd med Ljusdals kommun, Naturvårdsverket, Länsstyrelsen och Skogsvårdsstyrelsen bedömts vara lämpliga att avsätta som naturreservat.

Ljusdals kommun har beslutat förvärva det berörda området och erhållit bidrag till detta förvärv av Skogsvårdsstyrelsen och Naturvårdsverket.

FÖRSLAG TILL RESERVATSFÖRESKRIFTER

För att trygga ändamålet med reservatet förordnar Ljusdals kommun att nedan angivna föreskrifter samt vård – och förvaltningsbestämmelser skall gälla.

A. Föreskrifter enligt 8§ naturvårdslagen om inskränkning i rätten att förfoga över fastighet inom reservatet.

Utöver vad som eljest gäller är det förbjudet att

1. uppföra byggnad eller anläggning
2. anordna upplag, anlägga väg, parkeringsplats, mast, bom, luft – eller mark ledning.
3. bedriva täkt, borra, spränga, gräva, schakta, tippa, fylla ut eller dika.
4. sprida kemiska eller biologiska bekämpningsmedel, kalk eller gödselmedel.

5. avverka skog eller utföra annan skogsvård, ta bort eller upparbeta dött träd eller vindfälle.
6. plantera in för trakten främmande växt – eller djurart.

Föreskrifterna utgör inget hinder för de åtgärder som behövs för att tillgodose ändamålet med reservatet och som är närmare angivna i skötselplanen.

B. Föreskrifter enligt 9§ naturvårdslagen om skyldighet att tåla visst intrång.

Markägare och innehavare av särskild rätt till marken förpliktas tåla att följande anordningar utförs och åtgärder vidtas för att tillgodose ändamålet med reservatet.

1. utmärkning av och upplysning om reservatet.
2. skötsel av området enligt fastställd skötselplan.

C. Föreskrifter enligt 10§ naturvårdslagen om vad allmänheten har att iaktta inom reservatet.

Utöver vad som eljest är det förbjudet att

1. skada fasta föremål eller ytbildning
2. göra åverkan på växande eller döda – stående eller ikullfallna – träd, ris, - ört – eller markvegetationen.
3. medvetet störa djurlivet, skada eller bortföra hotade eller sällsynta växter och djur.
4. framföra motordrivet fordon
5. tälta, elda eller ta ved.

D. Föreskrifter enligt 9§ naturvårdsförordningen om naturvårdsförvaltning.

1. reservatet skall utmärkas enligt svensk standard 031522 och Naturvårdsverkets anvisningar.
2. Ljusdals kommun skall vara naturvårdsförvaltare.
3. reservatet skall disponeras och skötas enligt skötselplanen

RÄTTIGHETER SOM INTE INSKRÄNKTS

Rätten till jakt inskränks inte genom naturreservatsbestämmelserna.

DISPOSITION

Naturreservatet disponeras för naturvård och friluftsliv.

SKÖTSEL

Området lämnas för fri utveckling.

Naturstig med informationstavlor anläggs i området, efter samråd med Skogsvårdsstyrelsen och Länsstyrelsen.

Rastplats, ordnas på lämplig plats i anslutning till Naturstigen.

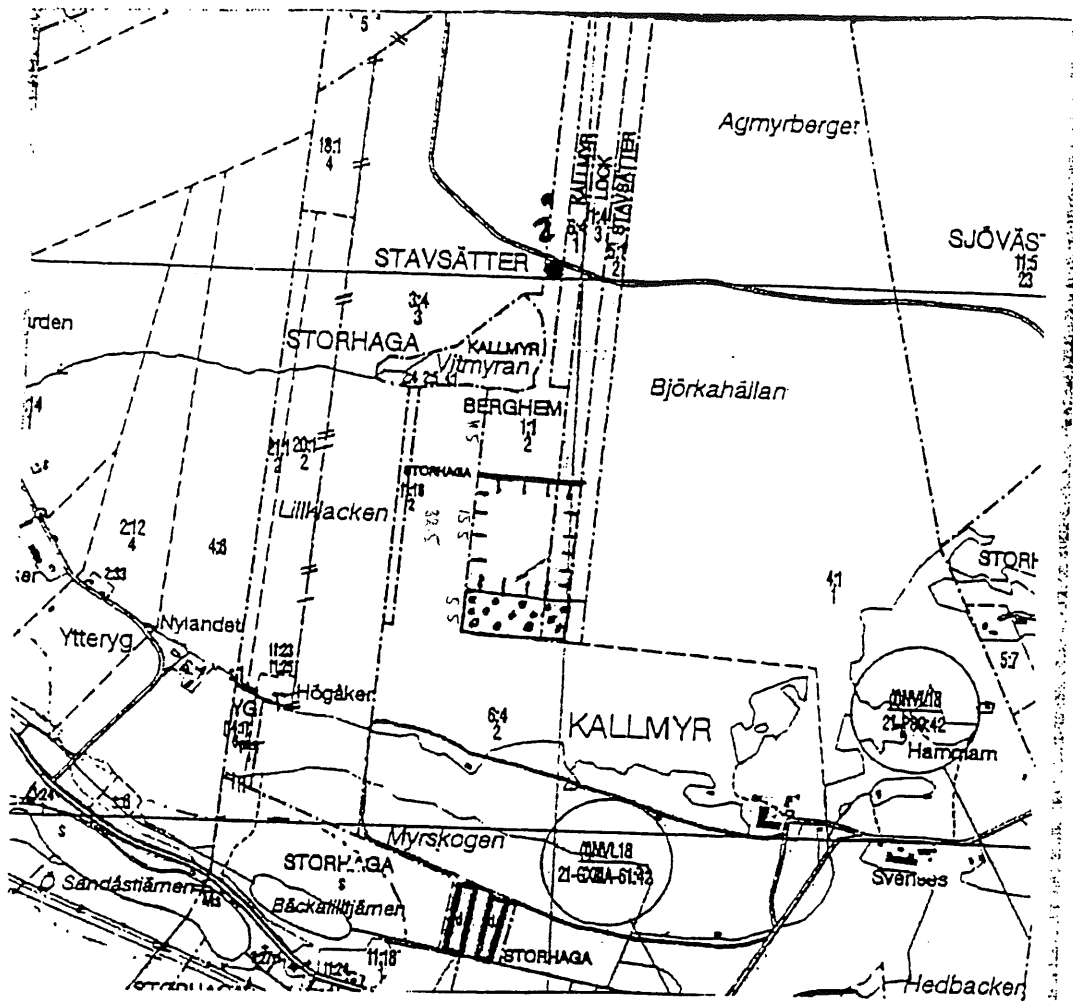
INFORMATION

Informationstavlor framställs av Ljusdals kommun i samråd med Länsstyrelsen.




FINANSIERING AV NATURVÅRDSFÖRVALTNING

Kostnader för utmärkning av gränser, skyltning, anläggande av naturstig och tillsyn bekostas av Ljusdals kommun.

KARTA ÖVER KALLMYRS NATURRESERVAT



Utdrag ur Gula kartan

- | | | |
|---|---|----------------------|
|  | = | Reservatsgräns |
|  | = | Biotopskyddat område |
|  | = | Plats för info tavla |

SKÖTSELPLAN FÖR
KALLMYRS NATURRESERVAT

LJUSDALS KOMMUN KOMMUNSTYRELSEN	
1998 -12- 01	
Dnr 01544/98	Planbet. 230

Disposition

Naturreservatet disponeras för naturvård och friluftsliv.

Skötsel

Skogen i området lämnas för fri utveckling utan någon speciell skötsel, för att gynna områdets skogberoende flora och fauna och bevara områdets karaktär av orörd urskog.

En Naturstig med informationstavlor anläggs i området, i samråd med Skogsvårdsstyrelsen och Länsstyrelsen.

En enklare rastplats anordnas i anslutning till Naturstigen.

Naturstigens sträckning och placering av rastplats anges på bilagd karta till skötselplanen.

Information

Informationstavlor framställs av Ljusdals kommun. Tavlorna placeras enligt angivelser på beslutskartan.

Finansiering av naturvårdsförvaltningen

Kostnader för åtgärder enligt skötselplan bestrids av Ljusdals kommun.