

1997-11-04

231-7794-97
81-214

NATURRESERVATET LISSELÅSKLACK

Uppgifter om naturreservatet

Kommun: Sandviken

Fastighet:

Ägare:

Lägesbeskrivning: 7 km SSO Årsunda samhälle. Ek. karta 137 00/10.

Koordinater: X 670495 Y 155295

Areal: Ca 2,5 ha

Naturvårdsförvaltare: Länsstyrelsen

Beskrivning av naturreservatet

Naturreservatet består av ett vackert klapperstensfält från Ancylostid med väl bevarade strandvallar, beläget på toppen av ett mindre berg. Bortsett från ett par mycket gamla tallar är fältet praktiskt taget fritt från högre vegetation.

Ärendets beredning

Länsstyrelsen fridlyste området ”på grund av sin egenart”, med stöd av 5 § naturskyddslagen, som naturminne den 29 augusti 1957. Fridlysningsbeslutet bifogas (bil. 1). Den 1/1 1965 överfördes området till naturreservat.

De ursprungliga fridlysningsföreskrifterna motsvarar inte dagens krav.

Länsstyrelsen har därför arbetat om föreskrifterna. En plan för områdets vård och skötsel är infogad i det nya reservatsbeslutet.

Förslaget till nytt beslut har remitterats till markägaren, miljö- och hälsoskydds-kontoret och kultur- och fritidskontoret i Sandvikens kommun, Skogsvårdsstyrelsen, Naturskyddsföreningen i Sandviken, Gävleborgs läns ornitologiska förening och Gävleborgs botaniska sällskap.

Områdets betydelse och behov av skydd

Området utgörs av ett vackert klapperstensfält med väl bevarade strandvallar från tiden för Ancylussjön. Det är ett fint exempel på denna naturtyp och är, inte minst från studiesynpunkt, värdefullt att bevara. Lättillgängligheten gör att området också har betydelse för rekreation och friluftsliv.

Ändamålet med reservatet

Ändamålet med reservatet är att bevara ett representativt exempel på ett klapperstensfält med strandvallar.

Reservatsföreskrifter

För att trygga ändamålet med reservatet förordnar Länsstyrelsen om nedan angivna föreskrifter samt vård- och förvaltningsbestämmelser. Föreskrifterna utgör inte hinder för de åtgärder som behövs för att tillgodose ändamålet med reservatet enligt 9 § naturvårdslagen och som är närmare angivna i skötselplanen.

Föreskrifter under punkt C för allmänheten gäller även för markägare och innehavare av särskild rätt med undantag för åtgärder som är nödvändiga för att utöva denna rätt.

A. Föreskrifter enligt 8 § naturvårdslagen om inskränkningar i rätten att förfoga över fastighet inom reservatet.

Utöver vad som gäller i övrigt är det förbjudet att

1. uppföra byggnad eller anläggning
2. anlägga väg, parkeringsplats, stig, bro, brygga, mast, torn eller annan anläggning
3. dra fram luft- eller markledning
4. anordna upplag
5. bedriva täkt, borra, spränga, gräva, schakta, tippa eller fylla ut
6. sprida kemiska eller biologiska bekämpningsmedel, kalk eller gödselmedel
7. röja, avverka eller skada träd eller buskar
8. ta bort eller upparbeta dött träd eller vindfälle
9. plantera in för trakten främmande växt- eller djurart

Postadress	Besöksadress	Telefon	Faxnummer	E-post adress
Länsstyrelsen 801 70 Gävle	Borgmästarplan	026-17 10 00	026-62 42 95	lansstyrelsen@x.lst.se

B. Föreskrifter enligt 9 § naturvårdslagen om skyldighet att tåla visst intrång

Markägare och innehavare av särskild rätt till marken är skyldiga att tåla att de åtgärder som framgår av skötselplanen vidtas.

C. Föreskrifter enligt 10 § naturvårdslagen om vad allmänheten har att iakta inom reservatet.

Utöver vad som gäller i övrigt är det förbjudet att

1. gräva, hacka eller på annat sätt skada markytan
2. skada växande eller döda -stående eller ikullfallna- träd och buskar
3. medvetet störa djurlivet
4. rida, ta ved eller eida
5. bedriva tävlingsverksamhet, snitsla spår, sätta upp tavla, skylt, inskrift eller därmed jämförlig anordning

D. Föreskrifter enligt 9 § naturvårdsförordningen om naturvårdsförvaltningen.

1. Länsstyrelsen fastställer nedanstående skötselplan.
2. Reservatet ska utmärkas enligt svensk standard 03 15 22 och Naturvårdsverkets anvisningar.
3. Länsstyrelsen ska vara naturvårdsförvaltare.

Skötselplan för naturreservatet Lisselåsklack

Enligt det ursprungliga fridlysningsbeslutet ska området skötas så att det bibehåller sin karaktär. Avverkning och plantering av skog inom området får inte ske. Områdets gränser ska markeras genom ett lämpligt antal i marken nedslagna rör. Naturminnet ska utmärkas genom uppsättande av erforderligt antal skyltar försedda med inskriften ” Naturminne. Fridlyst enligt lag ”.

Disposition

Reservatet disponeras för naturvård och friluftsliv.

Skötsel

Hela området ses som en enhet där skyddet av de geologiska bildningarna och bibehållande av en tilltalande landskapsbild är det primära.

Postadress	Besöksadress	Telefon	Faxnummer	E-post adress
Länsstyrelsen 801 70 Gävle	Borgmästarplan	026-17 10 00	026-62 42 95	lansstyrelsen@x.lst.se

Mål och skötsel

Området ska skötas så att dess karaktär bibehålls, dvs de geologiska bildningarna ska bevaras och en tilltalande landskapsbild ska behållas. Detta innebär i princip fri utveckling. Vissa skogliga skötselåtgärder kan möjligen bli aktuella i framtiden.

Anläggningar för friluftsliv

Några anläggningar bedöms inte vara nödvändiga.

ÖvrigtInformation

Ny informationsskylt bör framställas av Länsstyrelsen. Skylten och en vägvisare placeras vid skogsbilvägen där gångstigen börjar.

Ekonomisk utredning

Länsstyrelsen har gjort en ekonomisk utredning avseende kostnaderna för naturvårdsförvaltningen. Utredningen biläggs (bil 2).

Finansiering av naturvårdsförvaltningen

Staten bekostar samtliga åtgärder som rör istandsättning och underhåll av mark, utmärkning av gränser och skyltning samt renhållning.

Länsstyrelsen svarar, som naturvårdsförvaltare, för att åtgärder som föreskrivs i skötselplanen blir utförda.

Detta beslut upphäver tidigare beslut 1965-01-01.

Beslutet kan överklagas till regeringen (miljödepartementet), se bilaga.



Stig Hammarsten



Hans Sandblom

Bilagor

1. Fridlysningsbeslut
2. Ekonomisk utredning
3. Hur man överklagar till regeringen (miljödepartementet)

Postadress	Besöksadress	Telefon	Faxnummer	E-post adress
Länsstyrelsen 801 70 Gävle	Borgmästarplan	026-17 10 00	026-62 42 95	lansstyrelsen@x.lst.se

29/8-57

IIIÖ 11 57.

Länsstyrelsens i Gävleborgs län

X = 6704940

Y = 1552950

resolution i nedannämnda ärende rörande fridlysning av naturminne; given Gävle i landskansliet den 29 augusti 1957.

Naturminnets beskaffenhet och areal: Ett s.k. stentorg om cirka 2,5 hektar.

Kommun: Årsunda kommun.

Fastighet: _____ (4') LISSELÅS KLACK

Lägesbeskrivning i övrigt: Ett å en ärendet tillhörande karta med röda begränsningslinjer angivet område.

Sökande: Svenska naturskyddsföreningen.

Ägare:

Fridlysningsföreskrifter: Området skall skötas på sådant sätt, att det bibehåller sin nuvarande karaktär. Avverkning och plantering av skog inom området må icke företagas.

Enär ifrågavarande område på grund av sin egenart bör särskilt skyddas, prövar länsstyrelsen, med stöd av 5 § naturskydds-

Utan avgift.

lagen den 21 november 1952, lagligt fridlysa detsamma såsom naturminne.

För att trygga ändamålet med fridlysningen prövar länsstyrelsen lagligt meddela följande särskilda föreskrifter beträffande naturminnets vård och förvaltning:

Området skall skötas på sådant sätt, att det bibehåller sin nuvarande karaktär. Avverkning och plantering av skog inom området må icke företagas.

Det åligger skogsvårdsstyrelsen att utan dröjsmål ombestyras, att områdets gränser markeras genom ett lämpligt antal i marken nedslagna rör samt att naturminnet utmärkes genom uppsättande av erforderligt antal skyltar, försedda med inskriften "Naturminne. Fridlyst enligt lag."

Talan mot detta beslut fullföljes hos Konungen genom besvär, vilka skola ingivas eller med posten i betalt brev insändas till Kungl. Jordbruksdepartementet. Klaganden bör i besvären tydligt ange det beslut, mot vilket talan föres, ävensom uppgiva sin postadress. Besvären skola vara departementet tillhanda före tjänstetidens slut inom tre veckor eller, om menighet klagat, inom fem veckor från det klaganden fick del av beslutet. Vid


besvären bör klaganden föga bevis om tiden, när han av beslutet
erhållit del.

År och dag som ovan.

På länsstyrelsens vägnar:



Yngve Mattsson



Holger Sundberg

Diarienummer

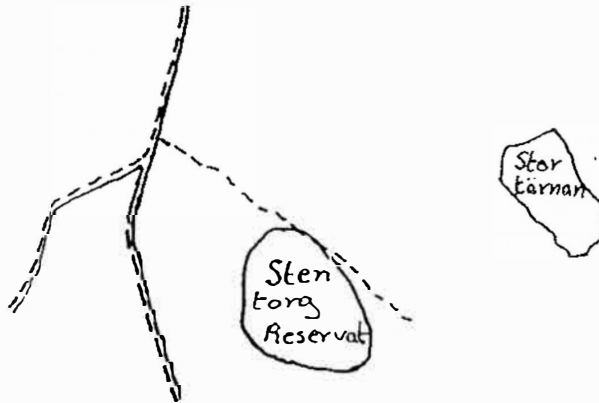
Ätgärd

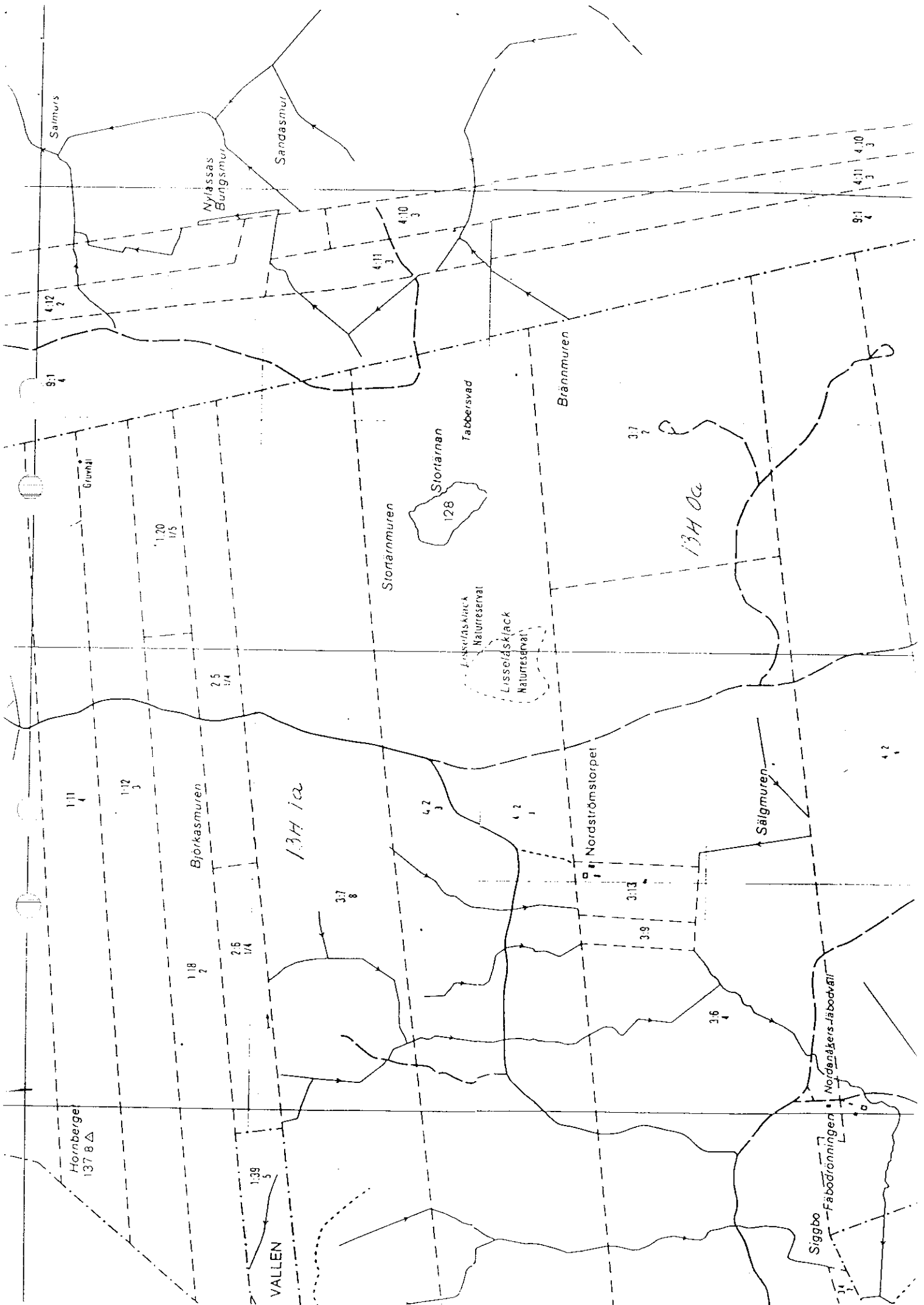
SKOGSVARDSSTYRELSEN

Kartskiss

Län X	Markägare
Socken Årsunda	
Fastighet 35	
Distrikt	Skissen upprättad den 20/8 av S Sohlberg

Skala 1 : 10 000





Salmors

Nylåssas
Bångsmur

Sandasmur

4.10
3

4.11
3

4.11
3

9.1
4

Grund

1.20
1/5

Stortjärnen

128

Stortjärnan

Tabbersvad

Brännmuren

3.7
2

134 1a

Lusseåsklack
Naturreservat

Lusseåsklack
Naturreservat

2.5
1/4

Björkasmuren

134 1a

4.2
3

4.2
1

Nordströmsstorpet

Sälgmuren

4.2
1

3.7
8

3.13

3.9

3.6
4

Hornberge
137 8 Δ

1.39
5

VALLEN

Siggbo

Fäbodronningen

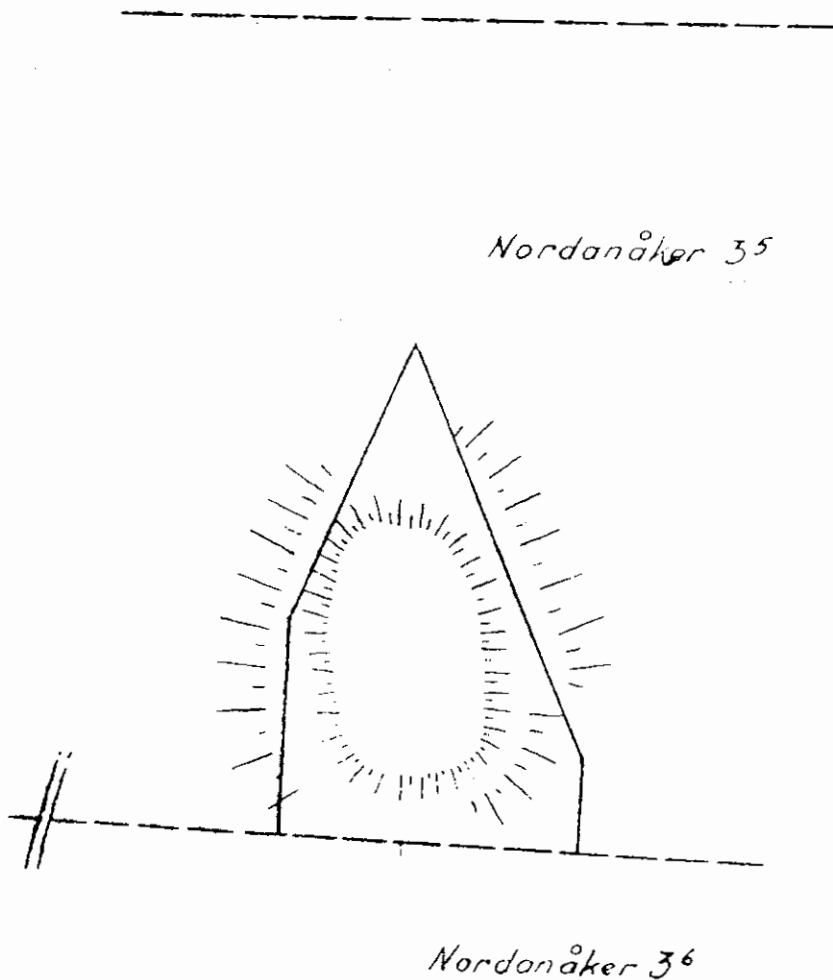
Nordånåkers Jäbodvall

Tillhör länsstyrelsens i Gävleborgs län
resolution den 29 augusti 1957.

Barne över ett område
med "stentorg", kallat Lisselåsklägg
kvarn Nordåkers by i Årsanda socken
Gävleborgs län
/Se geol. kartbladet Storvik/

1:4000

Skala 1:4000



BILAGA 2

Naturvårdsobjekt: Lisselåsklacks NR

Kommun: Sandviken

Län: Gävleborg

UTREDNING AV KOSTNADER FÖR NATURVÅRDSFÖRVALTNINGEN
Undantagen från fastställelse enl 9 § NVF

Skötselområde	Typ av åtgärd	Kostnader			
		Arbetskraftsbehov i normaldagsverken		Materialkostn i kr	
		Bå 1 - 5	Bå 6 - 10	Bå 1 - 5	Bå 6 - 10
I	Uppmärkning/ underhåll av gräns- markering	6	2	2000	1000
	Uppskyltning	10	-	3300	-
	Totalt	16	2	5300	1000

HUR MAN ÖVERKLAGAR

Om Ni vill överklaga detta beslut skall Ni göra det *skriftligen* hos **Miljödepartementet**.

Brevet med överklagandet skall dock lämnas eller skickas till Länsstyrelsen, 801 70 GÄVLE.

Skrivelsen med överklagandet måste ha kommit in till Länsstyrelsen inom tre veckor från den dag Ni fick del av beslutet.

Om överklagandet kommer in för sent kan det inte tas upp till prövning.

Ni skall i överklagandet ange vilket beslut Ni överklagar, vilken ändring Ni vill ha och vilka skäl Ni anser att Ni har för ändringen.

Ange Ert namn och Er adress samt *skriv under* överklagandet.

Vill Ni veta mera om hur man överklagar kan Ni ta kontakt med Länsstyrelsen, telefon 026-171000.