



BESLUT

2001-01-23

231-6475-00
82-206

Miljövård
Anders Malmberg
Tel 026-171258
Anders.Malmberg@x.lst.se

Enl sändlista

Ändring av föreskrifterna och karta för Skatöns naturvårdsområde, Söderhamns kommun

BESLUT

Beslutets första sida vid rubriken 'Omfattning och gränser', *meningen 'Områdesbestämmelser kommer att utfärdas för tomter och bebyggelse' stryks.*

Med stöd av miljöbalkens 7 kap 30 § beslutar Länsstyrelsen att föreskriften C. 1 sidan 5 i Länsstyrelsens beslut skall ändras till följande lydelse:

Utöver föreskrifter skall förbud gälla att:

1. *utan tillstånd från kommunen framföra terrängfordon inom naturvårdsområdet.*

Sista meningen under C. stryks och ersätts med:

- * *Tidsbegränsat tillstånd skall enbart lämnas till arrendator/fastighetsägare som är rörelsehindrad eller har annat skäl som kommunen bedömer giltigt.*
- * *Körning medges endast längs befintlig stig.*
- * *Körning får ej medföra skada eller störning*
- *Betr förbudet 2 bör körning med tyngre fordon endast undantagsvis tillåtas med hänsyn till risk för skador på kanalbron, klapperstensfält och områdets känsliga natur*

Kartan, bilaga 1 till beslutet 1994-01-11 ersätts med bifogad karta, bilaga 1.

MOTIV

Kommunfullmäktige har 2000-03-25 beslutat om ifrågasatta områdesbestämmelser samt om ändring av föreskrifterna gällande terrängfordon inom Skatön.

Fullmäktige har inte funnit motiv för att upprätta områdesbestämmelser, eftersom föreskrifterna för naturvårdsområdet anses tillräckliga för att säkerställa bevarandevärdena.

Meningen i Länsstyrelsens beslut för naturvårdsområdet om områdesbestämmelser bör därför utgå.

Fullmäktige har vidare funnit att reglerna för körning med terrängfordon bör ändras och skärpas. Länsstyrelsen finner detta välmotiverat.

1994-01-11

231-9458-92
82-206

Enligt sändlista

Beslut om Skatöns naturvårdsområde

Länstyrelsen överlämnar beslutet.

Detta följer i allt väsentligt vad Kommunfullmäktige yrkade i sin framställning till Länstyrelsen 1992.

Skatön skall även i fortsättningen bevaras och vårdas för friluftslivet och naturvården.


Detta blir möjligt genom att bilväg inte får anläggas, skogsbruk inskränks till delar av öns västra halva samt att flera andra arbetsföretag förhindras.

Arrendetomterna omfattas inte av bestämmelserna om naturvårdsområde. Kommunen har för avsikt att upprätta områdesbesämmelser för tomterna.

Stugägarna får även i fortsättningen hålla sina sjöutsikterna öppna samt bryggor och farleder tillgängliga genom smärre rensningar i vattnet.

Jaktklubben har godtagit att få viss inskränkning i jakten.

Naturvårdsområdet kommer att vårdas och förvaltas av Kommunen enligt skötselplanen till beslutet.



Anders Malmberg

Bilaga Beslutet om Skatöns naturvårdsområde



Miljövård

BESLUT

1 (6)

1994-01-11

231-9458-92
82-206

SKATÖNS NATURVÅRDSOMRÅDE

Kommun: Söderhamn
Församling: Söderhamn
Areal: 160 ha land och 190 ha vatten
Ägare: Söderhamns kommun
Läges: Vid kusten ca 12 km från Söderhamns centrum

Omfattning och gränser: Mark- och vattenområde som anges på kartan till detta beslut, bilaga 1. Bebyggda tomter berörs inte av föreskrifterna om naturvårdsområde. Områdesbestämmelser kommer att utfärdas för tomter och bebyggelse.

Naturvårdsförvaltare: Söderhamns kommun

GRUND FÖR BESLUTET

Naturförhållanden

År 1988 utförde Malin Stenberg, Lidingö, en naturinventering av Skatön med omgivning. Från denna rapport har följande korta sammanfattning om öns natur tillkommit.

Berggrunden på Skatön består mestadels av sedimentgnejs och den, mot vittring och nedbrytning, mer motståndskraftiga pegmatiten. Berget går i dagen i Skatberget som höjer sig 32 m över havsytan.

Dominerande jordart är svallad morän, utbildad genom havets påverkan. De hårdast svallade områdena består i klapperstensfält med tydliga strandvallar.

Det utsvallade materialet (svallgrus och svallsand) finns i skyddade vikar på södra och västra delen av ön. Finkornigare material som mo, mjåla och lera finns i dag på havsbotten utanför Skatöns stränder.

Ön domineras av skog av tallhedstyp. Den sträcker sig längs hela södra delen och upp mot höjdpartierna där den glesnar och övergår i martallstyp.

I svackor finns täta grandungar. Mot strandzonen dominerar lövblandskog av björk och klibbal.

Till bilden hör också några mindre skogskärr samt en liten tjärn.

Kärlväxtfloran omfattar ca 350 olika arter.

Från biologisk synpunkt är de våta strandängarna, tallskogen och Skatrevet de mest intressanta områdena. Vid Skatrevet kan man genom att följa vegetationsutvecklingen se hur olika pionjärväxter avlöser varandra från strandlinjen och uppåt land.

Geovetenskapligt intressanta objekt finns också på ön, såsom blocksamling med små grottor, samt Skatberget med intressanta mineraler, isräfflor och rundhällar.

Värden för friluftslivet

Skatön är lätt att nå från Söderhamns tätort. Öns fria och i allmänhet lättillgängliga stränder utgör tillsammans med dess intressanta natur en stor tillgång för det rörliga friluftslivet vid en i övrigt av fritidsbebyggelse och industri starkt ianspråktagen kust.

Kulturella värden

Skatön ingick i det jorrdonationsbrev som Gustav II Adolf överlämnade vid Söderhamns stads bildande. Skatön var troligen från 1300-talet och fram till sekelskiftet 1900 bebott av fiskarbefolkning. Hamnen vid "Svarta sund" finns beskriven från 1346 då ärkebiskop Hemming från Uppsala och biskop Hemming från Åbo var på resa för att fastställa gränser. Spår av avspärrningar tros finnas runt Svartsundsranan. (källa: Sven Nordlund)

I Malin Stenbergs utredning omnämns även fornminnen, men ön är ännu till stor del utforskad i detta avseende.

Bebyggelse

Bebyggelsen består enbart av fritidshus på arrendetomter. Den är huvudsakligen koncentrerad till öns sydliga delar, och är i gott skick.

Bebyggda arrendetomter omfattas inte av föreskrifterna om naturvårdsområde.

ÄRENDETS BEREDNING

Den 31 augusti 1992 beslöt Söderhamns kommunfullmäktige att hos Länstyrelsen hemställa om att Skatön skulle avsättas som naturvårdsområde.

Beslutet grundade sig bl a på resultatet av den naturinventering som kommunen låtit utföra på ön.

Efter underhandssamråd med kommunens tjänstemän och besök på Skatön fann Länstyrelsen, att ön väl uppfyllde naturvårdslagens förutsättningar för att kunna förklaras som naturvårdsområde.

Förslag om detta omfattande bl a föreskrifter om disposition, vård mm remitterades till kommunen och övriga sakägare i mars 1992.

Av 74 stugägare svarade 30 på remissen. Man hade synpunkter på förslaget vad gällde egna tomter, jakt, skogsbruk, röjning av stränder mm. Flertalet av de 30 avstyrkte förslaget om förbud mot bilväg på ön, med motivering att väg behövdes för transporter till arrendetomterna, räddningstjänst mm.

Efter genomgång av remisserna och underhandssamråd med kommunen befanns att förslaget om förbud mot väg skulle stå fast medan synpunkterna om bl a arrendetomter, jakt och skogsbruk borde beaktas.

Kommunstyrelsen har tagit upp detta i sitt yttrande till Länstyrelsen 1993-12-08.

LÄNSTYRELSENS BESLUT

Det beskrivna området vars avgränsning framgår av kartan till beslutet, bilaga 1, bör av skäl som nämnts skyddas och vårdas. Länstyrelsen förklarar därför, med stöd av 19 § naturvårdslagen, området som naturvårdsområde.

ÄNDAMÅLET MED NATURVÅRDSOMRÅDET

Ändamålet med naturvårdsområdet är att i första hand bevara och främja öns värde för rörligt friluftsliv och naturvård.

FÖRESKRIFTER

- A. Föreskrifter med stöd av 19 § naturvårdslagen om inskränkning i markägares och annan sakägares rätt att förfoga över fastighet inom naturvårdsområdet.

Utöver föreskrifter och förbud i lagar och författningar är det förbjudet att

1. uppföra byggnad eller anläggning
2. anordna upplag, annat än tillfälligt i samband med skogsbruk
3. bedriva täkt, schaktning, muddring, utfyllnad, tippning eller dikning
Det är tillåtet att med enkla åtgärder bibehålla lämpligt vattendjup vid bryggor och i farled.
4. sprida gödselmedel eller kemiska bekämpningsmedel
5. plantera ut växt- eller djurarter som är främmande för området
6. utföra annan skoglig åtgärd än vad som framgår av skötselplan och skogsbruksplan. Inom skogsområden där inte skogsbruk bedrivs får ej heller tas ved.
7. anlägga bilväg
8. jaga inom område som anges på kartan, bil 1

Av hänsyn till de boende får inte jakt bedrivas under lördagar och söndagar i september månad. - Lösspringande jakthund får användas vid jakt. Söderhamns jaktklubb får bestämma om ytterligare regler för jakten.

- B. Föreskrifter med stöd av 19 § naturvårdslagen om markägares och annan sakägares skyldighet att tåla visst intrång.

Markägare och innehavare av särskild rätt till marken och vattnet förpliktigas tåla att åtgärderna i skötselplanen utföres, nämligen utmärkning, anläggningar och anordningar för friluftsliv samt fornvård.

C. Föreskrifter med stöd av 10 § naturvårdslagen om vad allmänheten har att iaktta inom naturvårdsområdet.

Utöver föreskrifter och förbud i lagar och författningar skall förbud gälla att

1. framföra motordrivet fordon i terrängen
Moped och 3- alt 4- hjulig terrängskoter får användas på väg och stig fram till tomt. Kommunens tillstånd krävs för skoter.
2. utan tillstånd från kommunen framföra större arbetsredskap såsom grävare och traktorer på öarna
3. göra upp eld under tiden 1/6-15/8 utom på förberedda eldplatser
4. göra åverkan på skogen, busk-, ört- eller markvegetationen
Det är tillåtet att ta bort lägre vegetation mellan strand och tomt.
5. medvetet störa djurlivet
6. medföra hund som inte är kopplad

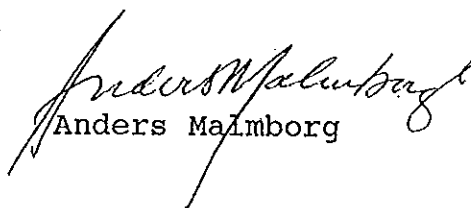
Förbudet 1. gäller inte arrendator som färdas över isen eller snötäckt mark till sin arrendetomt.

D. Föreskrifter med stöd av 22 § naturvårdsförordningen om naturvårdsförvaltningen

1. Naturvårdsförvaltare skall vara Söderhamns kommun. Vid förvaltningen skall kommunen samråda med länsstyrelsen
2. Länsstyrelsen meddelar föreskrifter om naturvårdsförvaltningen genom att fastställa skötselplanen, bilaga 2.

Detta beslut kan överklagas till Regeringen, miljö- och naturresursdepartementet, se bilaga 3.

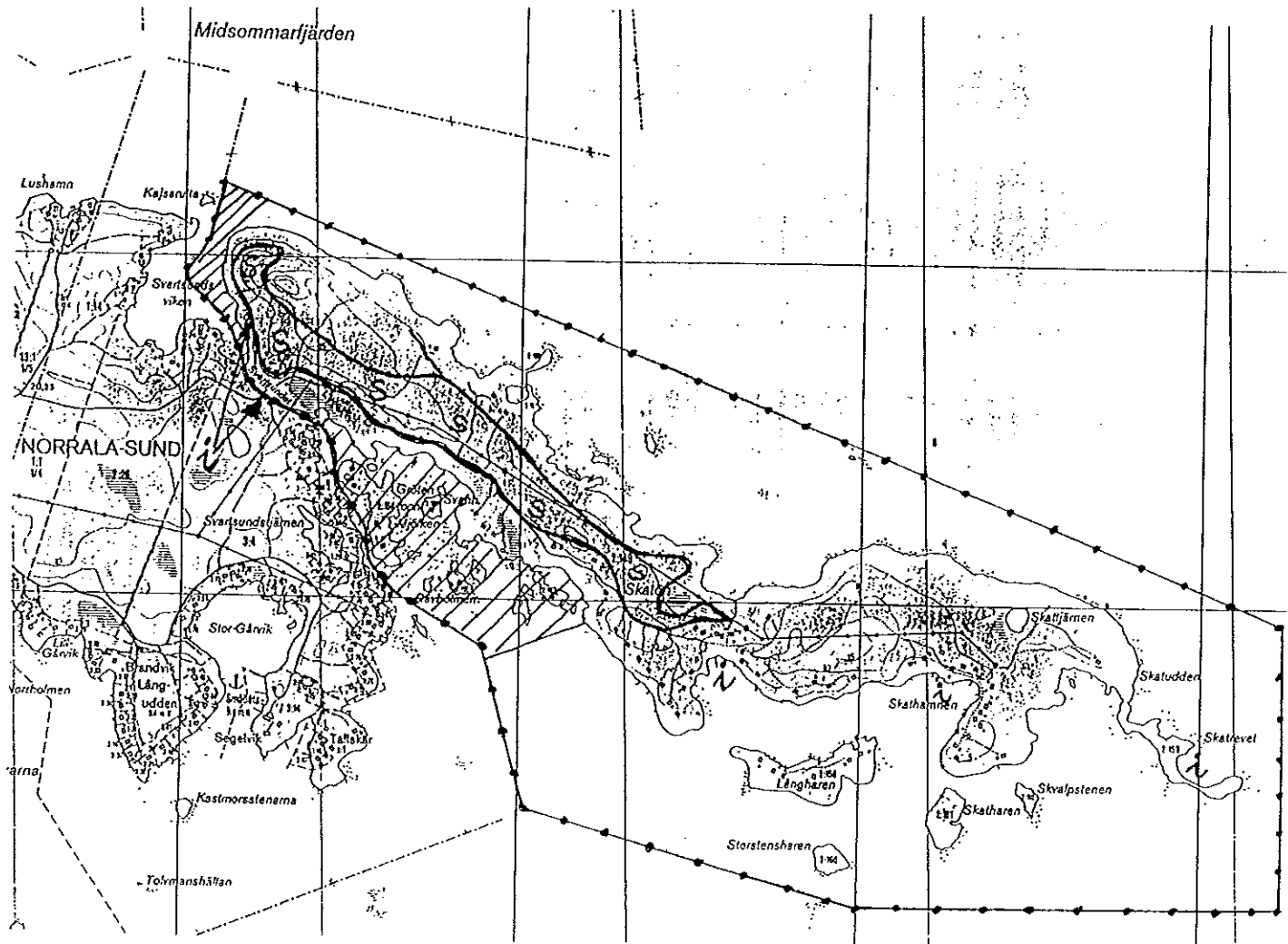

Lars Eric Ericsson


Anders Malmberg

Bilagor

- 1 Karta över Skatöns naturvårdsområde
- 2 Skötselplan för Skatöns naturvårdsområde
- 3 Hur man överklagar till Regeringen

KARTA ÖVER SKATÖNS NATURVÅRDSOMRÅDE



Utdrag ur Gula Kartan 14H:85
Skala 1:20 000

- ◆◆◆ Yttergräns för området
- Inom bebyggda arrendetomter gäller inte föreskrifterna om naturvårdsområde
- (S) Område för skogsbruk
- //// Område med förbud mot sjöfågeljakt
- i Plats för informationstavla



BESLUT

Bilaga 2
1 (3)

1994-01-11

231-9458-92
82-206

SKÖTSELPLAN FÖR SKATÖNS NATURVÅRDSOMRÅDE

Dokumentation

Områdets natur, främst vad gäller vegetation och geologi inventerades 1989 av Malin Stenberg. Beskrivningen finns i rapporten "Naturinventering av Skatön och kringliggande mindre öar samt angränsande kustavnitt i Söderhamns kommun".

Disposition av mark och vatten

Området disponeras för rörligt friluftsliv, skogsbruk, naturvård, jakt, fiske och sjöfart m m. Skatöns disposition för rörligt friluftsliv skall ges företräde.

Skötsel

Övergripande mål:

Målet för områdenas skötsel skall vara att främja de vetenskapliga, sociala och pedagogiska värdena; så som de har beskrivits i inventeringen och "Grund för beslutet".

Strandängar

Strandängarna på Skatöns södra-västra del hålls öppna.

Skogsbruksområden

Områdena framgår av beslutskartan, bilaga 1.

Skogsbruksplan upprättas.

Skogsbruk med särskild naturvårdshänsyn enl skogsvårdslagen får bedrivas. Drivningsvägar med behövliga sidodiken får anläggas, men måste anpassas väl till naturmiljön.

Naturskogsområden

Områdena består såväl av produktiv skogsmark som skogbevuxna klapperstensfält, hållmarker och stränder.

Skoglig åtgärd får inte förekomma. Vedtäkt är inte tillåten.

Ledningsgator får röjas för att säkra el- och tele-nätet.

Platser för friluftsliv

Platser för friluftsliv hålls i vårdat skick. Eldplatser anordnas vid behov. Soptunna eller sopmaja uppställs om så bedöms nödvändigt.

Vägar och trafik

Gång- och cykelvägar rustas och underhålls.

Fornminnen

Norr om Skathamn finns två områden med lämningar i form av husgrunder och båtlänningar.

Skötsel föreskrifter upprättas av Söderhamns kommun i samråd med Länstyrelsens kulturmiljöenhet.

Förfallna byggnader

Bebyggelsen inom tomterna a35 och a40 är helt förfallen. Dessutom finns inom dessa tomer upplag av div slag, allt utgörande mycket förfulande inslag i naturen.

Tomterna ingår inte i naturvårdsområdet, men Kommunen bör verka för att tomterna städas.

Information

Informationsskyltar framställs av Kommunen i samråd med Länstyrelsen. Skyltarna anslås på platser som markerats på kartan. bil 1, samt på andra lämpliga platser.

Folder om naturvårdsområdet framställs av kommunen och sprids till allmänheten mfl.

Vård, tillsyn och finansiering av naturvårdsförvaltningen

Skyltning, skötsel av strandängar, rustning och underhåll av väg och stigar, åtgärder för rörligt friluftsliv, städning samt tillsyn ombesörjs och bekostas av kommunen.

Framställning av skyltar bekostas av staten.

Skötseln av strandängar samt underhåll av väg och stigar torde lämpligen uppdras till öns stugförening eller annan förening på platsen med reglering i avtal.

Förvaltaren svarar för tillsynen. Tillsynen skall främst bestå i att övervaka efterlevnaden av föreskrifterna samt att ge service och råd till friluftslivet.

Tillsyn och skötsel skall dokumenteras i dagbok. Praktisk handledning utarbetas.

Kommunens skogsförman skall vara tillsynsman.

Revidering av skötselplan

Skötselplanen gäller för överskådlig framtid beträffande mål och riktlinjer.

Angivna åtgärder skall däremot ses över vart 10:e år (nästa gång år 2000) eller i övrigt när kommunen efter samråd med Länsstyrelsen anser det påkallat.

Översynen gäller främst åtgärder för friluftsliv och skötsel för att bibehålla naturvärden.

Ekonomisk plan (Fastställs ej)

Åtgärd	Kostnad 1994	Årlig kostnad 1995-
Utmärkning	3000	500
Information	15000	
Vård	5000	5000
Tillsyn	2000	2000
Summa	25000	7500