



## BESLUT

2001-12-05

231-1987-95

80-222

Miljövård  
Hans Sandblom  
Tel 026-171234  
hs@x.lst.se

### BILDANDE AV NATURRESERVATET SKÄRJÅSKOGEN

#### Länsstyrelsens beslut

Länsstyrelsen förklarar med stöd av 7 § naturvårdslagen det område som avgränsas på bifogad karta (bilaga 1) som naturreservat.

#### Uppgifter om reservatet

Objektnummer: 21-99-018  
Kommun: Gävle  
Registerområde: Hamrånge  
Lägesbeskrivning: Ca 5 km väster Axmarsbruks samhälle. Se bifogad Översiktskarta (bilaga 2).  
Koordinater: X 677020 Y 156725  
Fastigheter: Åbyn 2:3 m. fl. enligt förteckning i akten.  
Markägare: Staten och enskilda  
Areal: 72 ha  
Därav landareal: 72 ha  
Naturtyper: Blandskog 72 ha  
Naturvårdsförvaltare: Länsstyrelsen

#### Beskrivning av naturreservatet

Reservatet utgörs av ett blandskogsområde i anslutning till Skärjån. Området sträcker sig i öst-västlig riktning och når fram till ca 100 meter väster om ån. Västra delen av området består av blockig moränmark. Skogsbeståndet påminner om en lövbränna i sent stadium med gles 100-årig aspskog med inslag av björk, gran och tall. Många av asparna har imponerande dimensioner. Centrala delen av området domineras av gran-björksumpskog. Östra delen består av ett högre beläget moränparti med talldominerad skog, en del mer än 200-åriga, och, sydost därom, en bördig dalsänka med 100-årig gran-aspskog med hög bonitet och grova dimensioner.

Området är översiktligt inventerat år 1994 av Anders Delin. De största naturvärdena inom området är den höga lövträdsandelen och den rika fågelfaunan, främst hackspettar, samt den art- och individrika lav- och svampfloran.

Postadress

Besöksadress

Telefon

Telefax

801 70 GÄVLE

Borgmästarplan

026-17 10 00

026-65 33 57

### **Ärendets beredning**

Området uppmärksammades under 1970-talet av den ideella naturvården och inventerades av Naturskyddsföreningen under 1990-talet. Länsstyrelsen har, utifrån inventeringsdata och upprepade besök, bedömt området ha så höga naturvärden att det bör avsättas som naturreservat.

Naturvårdsverket har godkänt länsstyrelsens plan om reservatsbildning. Länsstyrelsen har upprättat förslag till beslut om naturreservat och remitterat detta 2001-10-12. Remissvaren har inte inneburit några ändringar i det föreslagna beslutet.

Till följd av att ärendet aktualiserades före årsskiftet 1998/99 ska det handläggas enligt då gällande naturvårdslag.

### **Områdets betydelse och behovet av skydd och vård**

Områdets höga naturvärden är knutna till den gamla skogen med dess långa kontinuitet. Detta gynnar lav- och svampfloran som är ovanligt art- och individrik. Den rika tillgången på grova aspar har gynnat vissa fågelarter, framförallt hackspettarna, som har extremt goda förekomster.

Förutsättningen för att områdets värden ska bevaras och främjas är att området skyddas som naturreservat.

### **Grunden för beslutet**

Skogsområdet vid Skärjån har genom sin artrikedom högt naturvårdsvärde och stor betydelse för den biologiska mångfalden. Avverkningar eller andra arbetsföretag kan inte godtas inom området.

Det är, på dessa grunder, motiverat att förklara området som naturreservat.

### **Ändamålet med reservatet**

Ändamålet med reservatet är att bevara ett värdefullt skogsområde i Gävle kommun. Trädslagssammansättningen ska bevaras och artrikedomen gynnas. Ändamålet med reservatet är också att gynna hotade växter och djur.

### **Reservatsföreskrifter**

För att trygga ändamålet med reservatet förordnar Länsstyrelsen att nedan angivna föreskrifter samt vård- och förvaltningsbestämmelser ska gälla.

#### **A. Föreskrifter enligt 8 § naturvårdslagen om inskränkningar i rätten att förfoga över fastighet inom reservatet**

Utöver vad som eljest gäller är det förbjudet att:

1. uppföra byggnad eller anläggning
2. anordna upplag, anlägga väg, parkeringsplats, stig, bro, brygga, mast, torn, luft- eller markledning

3. bedriva täkt, borra, spränga, gräva, schakta, dämna, tippa, fylla ut eller dika, sprida kemiska eller biologiska bekämpningsmedel, kalk eller gödselmedel
4. avverka skog eller utföra annan skogsvård eller ta bort eller upparbeta dött träd eller vindfälle
5. plantera in för trakten främmande växt- eller djurart

Föreskrifterna utgör inte hinder för de åtgärder som behövs för att tillgodose ändamålet med reservatet och som är närmare angivna i skötselplanen.

#### **B. Föreskrifter enligt 9 § naturvårdslagen om skyldighet att tåla visst intrång**

Markägare och innehavare av särskild rätt till marken förpliktas tåla att följande anordningar utförs och åtgärder vidtas för att tillgodose ändamålet med reservatet.

1. Utmärkning av och upplysning om reservatet
2. Skötsel av området enligt fastställd skötselplan

#### **C. Föreskrifter enligt 10 § naturvårdslagen om vad allmänheten har att iaktta inom reservatet**

Utöver vad som eljest gäller är det förbjudet att:

1. skada fast föremål eller ytbildning
2. göra åverkan på skogsbeståndet, döda stående eller omkullfallna träd, ris, ört- eller markvegetationen
3. medvetet störa djurlivet, skada eller bortföra växter eller djur
4. framföra motordrivet fordon i terrängen
5. tälta, elda eller ta ved

#### **D. Föreskrifter enligt 9 § naturvårdsförordningen om naturvårdsförvaltningen**

1. Länsstyrelsen fastställer nedanstående skötselplan
2. Reservatet ska utmärkas enligt svensk standard 03 15 22 och Naturvårdsverkets Anvisningar
3. Länsstyrelsen ska vara naturvårdsförvaltare

---

Postadress

Besöksadress

Telefon

Telefax

801 70 GÄVLE

Borgmästarplan

026-17 10 00

026-65 33 57

# SKÖTSELPLAN FÖR SKÄRJÅSKOGENS NATURRESERVAT

Planen gäller till år 2006, varefter ny plan upprättas.

## 1. Syfte med säkerställande och skötsel

Det huvudsakliga syftet med naturreservatet är att bevara den biologiska mångfalden i området.

Ett övergripande syfte är också att vårda och bevara den värdefulla naturmiljön. Syftet ska nås genom att:

- Inget skogsbruk bedrivs i området
- Det stora lövinslaget tillåts fortsätta dominera i området och kan, i mån av behov, upprätthållas genom aktiva åtgärder.
- Områdets orördhet bibehålls genom att exploateringar i området förhindras

## 2. Beskrivning av området och dess bevarandevärden

### 2.1 Biologiska bevarandevärden

I den västra delen av området där skogen är gles och aspdominerad kan beståndet karaktäriseras som en lövbränna i sent stadium. Åldern på beståndet är ca 100 år.

Bevarandevärdena består här främst av den stora mängden lövträd lämpliga för häckning och näringssök för hackspettar.

På aspstammarna växer stora mängder aspgelélav och några exemplar av rävticka. Sumpskogen i områdets centrala del utgör en förnämlig hackspettbiotop. På en död asp växer skinnlav och platticka. I den östra delen av området dominerar tallskogen, en del av träden är över 200 år gamla. I dalsänkan där det växer grov asp och gran finns även en lindklon med buskformiga stammar och flera små lönnar. Stinknäva och skogsnarv växer på block, här finns kranshakmossa, plattsvepmossa och knappnåslavarna *Chaenotheca chrysocephala*, *Ch. Trichialis* och *Ch. furfuracea*. På asplågor finns hjortticka, strålticka, gropticka, kandelabersvamp, gytttrad taggsvamp och ostticka.

På granbark finns blodlav, gammelgranslav och kattfotslav.

Områdets skogsbestånd och dess artrikedom gör att bevarandevärdet är högt och betydelsen för den biologiska mångfalden stor.

### 2.2 Friluftsliv

Området utnyttjas inte för friluftsliv i någon större utsträckning.

### **2.3 Bebyggelse och anläggningar**

Inga anläggningar eller byggnader finns i området.

### **2.4 Sammanfattande och prioriterade bevarandevärden**

Områdets gamla skogsbestånd med dess långa kontinuitet och stora lövinslag samt artrikedomen är prioriterade bevarandevärden.

## **3. Skötselområden**

Hela området ses som ett skötselområde.

## **4. Mål och skötselåtgärder**

### **4.1 Generella riktlinjer**

Reservatet disponeras främst för naturvård. Inom området får jakt bedrivas.

### **4.2 Kvalitetsmål och gynnsam bevarandestatus**

Naturtypen naturskog av blandskogstyp ska ha en gynnsam bevarandestatus där arealen ska vara minst 70 hektar.

De vegetationstyper som förekommer inom området ska gynnas på så vis att den sammanlagda utbredningen av vegetationstyperna ska dominera inom naturtypen.

Nuvarande artsammansättning ska gynnas och de ingående arterna ska ha möjlighet att förnyra sig i livskraftiga populationer.

### **4.3 Skötselmål och föreskrifter för skötsel**

Hela området ses som ett skötselområde där målet för skötseln ska vara att gynna lövinblandningen i området och gynna de nu förekommande arterna. Tillsvidare får skogsbeståndet utvecklas fritt. I framtiden kan uthuggning av barr och/eller bränning av mindre arealer bli aktuellt.

## **5. Information, friluftsliv och turism**

Området disponeras i första hand för naturvårdens syften men ska även vara tillgängligt för friluftslivet.

Vid reservatsgränsen sätts en informationstavla över reservatet upp.

Tavlan placeras vid reservatet enligt angivelse på beslutskartan, bilaga 1.

## **Finansieringen av naturvårdsförvaltningen**

Kostnader för utmärkning av gränser, skyltning, vård och tillsyn bekostas av staten.

---

Postadress

Besöksadress

Telefon

Telefax

801 70 GÄVLE

Borgmästarplan

026-17 10 00

026-65 33 57


**Ekonomisk plan** (fastställs ej)

Den ekonomiska planen är vägledande för reservatets kostnader.

<b>Åtgärd</b>	<b>Kostnad 2002</b>	<b>Årlig kostnad</b>
Utmärkning av gränser, skyltning	25	
Framställning av informationsskyltar	20	
Tillsyn	2	2
<b>Summa</b>	<b>47</b>	<b>2</b>

Detta beslut kan överklagas till Regeringen, Miljödepartementet, se bilaga 4.

  
Lars Eric Ericsson

  
Hans Sandblom

## Bilagor

- 1 Karta över Skärjåskogens naturreservat
- 2 Översiktskarta
- 3 Sändlista
- 4 Hur man överklagar

---

Postadress

Besöksadress

Telefon

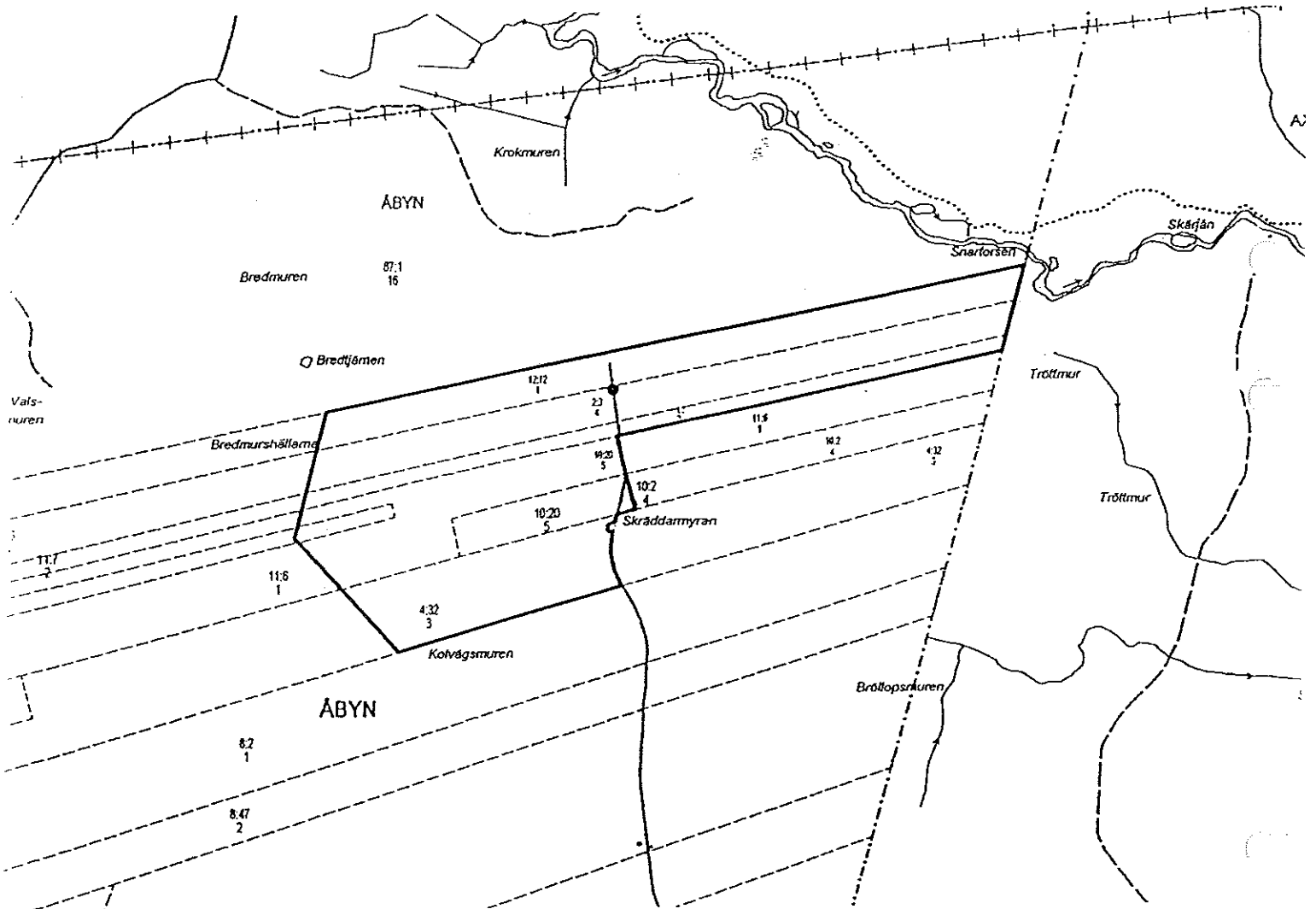
Telefax

801 70 GÄVLE

Borgmästarplan

026-17 10 00

026-65 33 57



### SKÄRJÅSKOGENS NATURRESERVAT

Skala 1:20000

— = Områdesgräns

• = Plats för informationstavla

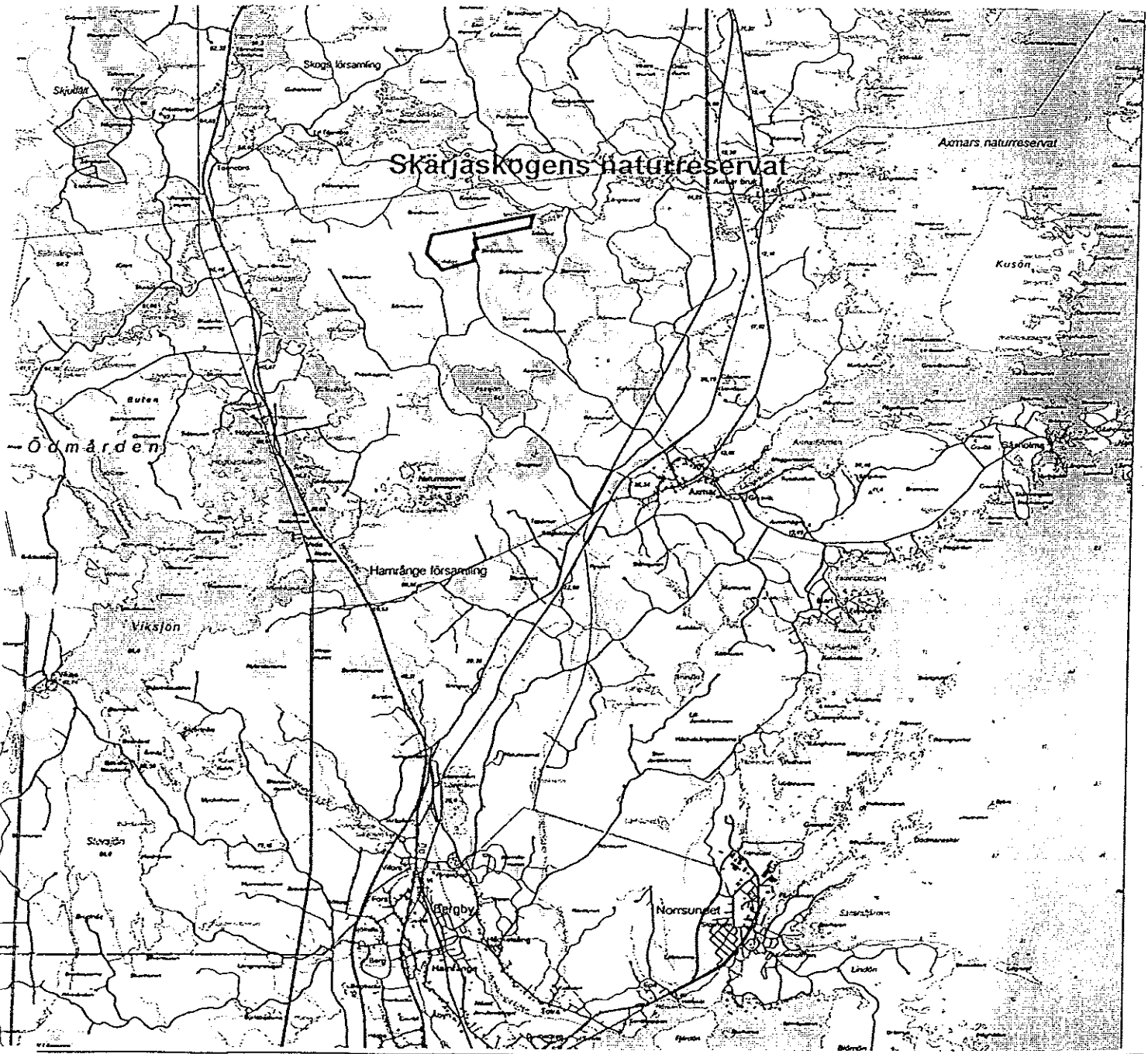
Postadress	Besöksadress	Telefon	Faxnummer	E-post adress
Länstyrelsen 801 70 Gävle	Borgmästarplan	026-17 10 00	026-62 42 95	lansstyrelsen@x.lst.se





# Skärjäskogens naturreservat

## Översiktskarta



Postadress

Besöksadress

Telefon

Telefax

801 70 GÄVLE

Borgmästarplan

026-17 10 00

026-65 33 57

## HUR MAN ÖVERKLAGAR

Om Ni vill överklaga detta beslut skall Ni göra det *skriftligen* hos **Regeringen, miljödepartementet**.

Brevet med överklagandet skall dock lämnas eller skickas till Länsstyrelsen, 801 70 Gävle.

Skrivelsen med överklagandet måste ha kommit in till Länsstyrelsen inom tre veckor från den dag Ni fick del av beslutet.

Om överklagandet kommer in för sent kan det inte tas upp till prövning.

Ni skall i överklagandet ange vilket beslut Ni överklagar, vilken ändring Ni vill ha och vilka skäl Ni har för ändringen.

Ange Ert namn samt skriv under överklagandet.

Vill Ni veta mera om hur man överklagar kan Ni ta kontakt med Länsstyrelsen, telefon 026-171000.

## UPPLYSNINGAR

Regeringen prövar efter överklagande beslut av statliga myndigheter i frågor som rör bildande av naturreservat, utom frågor om ersättning, (18 kap 1 § miljöbalken).

Naturvårdsverket, Riksantikvarieämbetet, Skogsstyrelsen och Fiskeriverket får överklaga beslut om bildande av naturreservat (40 § förordningen om områdesskydd enligt miljöbalken m.m.).

Beslut om bildande av naturreservat får även överklagas av den som domen eller beslutet angår, om avgörandet har gått honom eller henne emot samt den myndighet, kommunala nämnd eller annan som enligt vad som är särskilt föreskrivet i balken eller i föreskrifter meddelade med stöd av balken har rätt att överklaga. Denna paragraf innebär inte någon inskränkning av rätten att överklaga enligt bestämmelser i rättegångsbalken (16 kap 12 § miljöbalken).