

LÄNSSTYRELSEN  
GÄVLEBORGS LÄN  
Handläggare:  
Avd dir Anders Malmborg

BESLUT

1988-05-16

11.121-977-87  
32-206

Enligt sändlista

Grans naturreservat

Uppgifter om reservatet

Län: Gävleborg

Kommun: Nordanstig

Fastighet: Gran utgör en kronoholme, i övrigt omgivande vattenområde.

Läge: I Bottenhavet ca 10 km utanför Sörfjärden i Gnarp. Läget framgår av kartan till beslutet. Topografiska kartbladet 16 H Bergsjö NO. Sjökort 525 Bålsö - Gran - Brämön.

Gränser: Enligt redovisning på kartan, bilaga 1, Lat  $62^{\circ}00,3'N-62^{\circ}01,6'N$ -Long  $17^{\circ}37,3'O-17^{\circ}39,3'O$ .

Areal: 63 ha land och 387 ha vatten.

Markägare: Kungl Maj:t och kronan (naturvårdsfonden).

Naturvårdsförvaltare Skogsvårdsstyrelsen

Beskrivning av området

Naturreservatet omfattar ön Gran med omgivande skär och grynnor. Dessutom ingår även ett vattenområde och dess bottnar.

Ön Grans natur är starkt präglad av landhöjningen och havets krafter. Klapperstensfält med strandvallar samt vindpinade busksnår och skogar vittnar härom.

Omkring 13 ha mark på Grans södra del täcks av urskogsartad barrblandskog. Skogen är gammal och olikåldrig samt har mycket lång skoglig kontinuitet. Den har tidigare utnyttjats för fång av husbehovsvirke men har ej varit föremål för egentligt skogsbruk.

1988-05-16

11.121-977-87  
32-206

Ett flertal fågelarter bl a tordmule, tobisgrissla, labb och ejder häckar på ön.

Gran och dess omgivande vatten och skär är dessutom ett betydelsefullt område för gråsäl.

Ön är fyrplats sedan år 1886. Fyrplatsen är numera obemannad.

Det gamla fiskeläget omkring fiskehamnen vilket numera används för fritidsändamål vittnar om öns tidigare betydelse för folkhushållningen.

#### Ärendets beredning m m

Dåvarande Gnarps kommun hemställde år 1970 hos länsstyrelsen att ön Gran skulle avsättas som naturreservat. Ön förvaltades då av sjöfartsverket. Fiskehamnen var upplåten för hamn- och bebyggelseändamål till en förening av fiskare vid norra Hälsingekusten.

Kommunens framställning samt länsstyrelsens naturvårdsutredningar fäste uppmärksamheten på Grans naturvärden. Förvaltningen av ön med undantag av fyrplatsen överfördes därför i mitten av 1970-talet från sjöfartsverket till naturvårdsverket.

Till följd av att yrkesfisket upphörde miste fiskehamnen under 60-70 talet sin betydelse för fiske. Många sjöbodar och hus lämnades att förfalla, medan andra kom att bli utnyttjade för fritidsbruk.

Sedan några år tillbaka har intresset för Gran, fiskehamnen och dess vård ökat alltmer bland fritidsfolket. Förfallna byggnader har rivits medan andra har rustats. Del av den raserade hamnkajen har reparerats.

Genom dessa åtgärder har förutsättningarna för naturreservatsbildning blivit gynnsammare. Statens naturvårdsverk, länsstyrelsen och kommunen anordnade därför år 1984 en träff på ön med fritidshusägarna. Vid träffen diskuterades och klarlades många både formella och praktiska frågor om naturreservatsbildningen.

Länsstyrelsen har, efter samråd med statens naturvårdsverk, upprättat föreliggande förslag till reservatsbeslut och skötselplan.

1988-05-16

11.121-977-87  
32-206

### Områdets betydelse och behov av skydd och vård

Ön har i hög grad präglats av det exponerade läget i Bottenhavet både i geomorfologiskt, floristiskt och faunistiskt avseende. Därigenom har området stort värde som referensområde och typområde.

I naturvårdsverkets utredning om marina reservat (SNV PM 1297) har området prioriterats för naturvårdsändamål tillsammans med 39 andra marina områden i landet.

I länets naturskogsinventering 1982 har länsstyrelsen bedömt skogen vara av näst högsta naturskyddsklass.

Ön Gran har på grund av sina naturkvaliteer och sin särart förklarats vara av riksintresse för naturvården.

Med hänsyn till områdets betydelse för naturvården kan vissa arbetsföretag som skogsbruk och miljöstörande verksamhet inte tillåtas. Bebyggelsen skall vårdas och fiskehamnen rustas för att tjäna såväl landskapsvården som de fritidsboendes, sjösäkerhetens, fiskets och friluftslivets behov. Det är därför motiverat att förklara området som naturreservat.

### Länsstyrelsens beslut

Med stöd av 7 § naturvårdslagen (1964:822) förklarar länsstyrelsen det område, som märkts ut på kartan, bilaga 1 till beslutet, som naturreservat.

### Ändamålet med reservatet

Ändamålet med reservatet är att bevara områdets ytformer, skog och vegetation i sin naturliga utveckling. Ändamålet är vidare att bevara säl- och fågelbiotoper, underlätta för allmänheten att besöka ön Gran samt att främja en god inpassning av bebyggelsen i naturmiljön.

### Reservatsföreskrifter

Med hänsyn till disposition och vård indelas reservatet i fyra delområden, A, B, C och D enligt kartan, bilaga 2. A utgör fyrplats, B fiskehamn, C ön Gran i övrigt samt D vattenområdet med bottnar, grund, bränningar och skär.

För att trygga ändamålet med reservatet förordnar länsstyrelsen med stöd av 8-10 §§ naturvårdslagen samt 9 § naturvårdsförordningen att nedan angivna föreskrifter samt vård och förvaltningsbestämmelser skall gälla inom reservatet.

1988-05-16

11.121-977-87  
32-206

Föreskrifter enligt 8 § naturvårdslagen om inskränkningar i rätten att förfoga över fastighet inom reservatet

Nedanstående föreskrifter gäller där inte annat anges hela reservatsområdet.

Utöver vad som eljest gäller är det förbjudet att

1. Med undantag av sopmaja vid västra hamnen och toalett norr om fiskehamnen, inom område C och D uppföra ny byggnad eller ändra befintlig byggnad för att tillgodose ett väsentligen annat ändamål än det, vartill byggnaden tidigare varit använd.
2. Bedriva täkt i någon form eller bedriva annan verksamhet som förändrar området topografi, yt-, dräneringsförhållanden eller förhållandena i vattnet, såsom att gräva, schakta, dika, dämna, muddra, tippa avfall eller fylla ut områden. Inom bebyggd tomtplats gäller vad som särskilt avtalas.
3. Utföra anläggningsarbeten, bygga vägar, ledningar eller dylikt.
4. Anordna upplag.
5. Anlägga fiskodling.
6. Utanför arrenderad tomt avverka skog, röja, skogsodla, ta vara på vindfällan eller ved i skogen.
7. Använda kemiska bekämpningsmedel.
8. Bedriva annan jakt än skyddsjakt.
9. Inom område B, C och D sätta upp stängsel eller andra hägnader.
10. Under tiden 15 april - 31 juli beträda fågel- och sälskyddsområdet.
11. Ha hund, katt eller andra husdjur lösa.

Föreskrifterna 2-4 skall ej utgöra hinder mot upprustning, underhåll och skötsel av hamnen.

1988-05-16

11.121-977-87  
32-206

Inom område A - fyrplatsen och B - fiskehamnen - gäller vidare förbud att utan länsstyrelsens tillstånd

1. Uppföra ny byggnad eller ändra befintlig byggnad för att tillgodose ett väsentligen annat ändamål än det, vartill byggnaden tidigare varit använd.
2. Ändra byggnads yttre form och utseende vad avser tillbyggnad, ytbeklädnad, fönster och färg.

Föreskriften skall inte utgöra hinder mot åtgärd som innebär att byggnads exteriör återges ett för fiskebebyggelsen traditionellt utseende.

Föreskrifter enligt 9 § naturvårdslagen om skyldighet att tåla visst intrång

Markägare och sakägare förpliktigas tåla att åtgärd företas enligt bifogade skötselplan i syfte att tillgodose ändamålet med reservatet.

Föreskrifter enligt 10 § naturvårdslagen om vad allmänheten har att iaktta inom reservatet

Husägarna på ön räknas som allmänhet då de vistas utanför arrenderad tomt.

Utöver vad som eljest gäller är det förbjudet att

1. Under tiden 15 april - 31 juli beträda fågel- och sälskyddsområdet.
2. Göra upp eld annat än på särskild iordningställd plats.
3. Göra åverkan på skogsbeståndet, ris-, ört-, eller markvegetationen, eller ta tillvara döda träd, buskar och grenar.
4. Framföra motordrivet fordon på ön.
5. Medföra lösspringande hund, katt eller annat husdjur.
6. Medvetet störa djurlivet t ex genom närgången foto-grafering eller genom att färdas eller uppehålla sig i närheten av fågelkolonier.

1988-05-16

11.121-977-87  
32-206

Föreskrifter enligt 9 § naturvårdsförordningen om naturvårdsförvaltningen

1. Länsstyrelsen fastställer föreskrifterna m m om naturvårdsförvaltningen som framgår av bifogad skötselplan, bilaga 3.

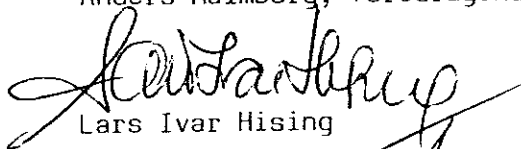
Inom ramen för dessa kan länsstyrelsen fortlöpande meddela direktiv för förvaltningen.

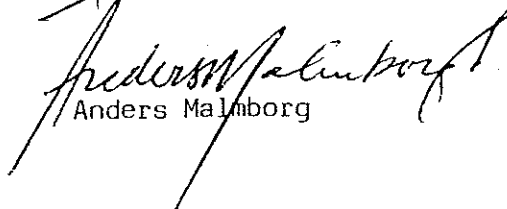
2. Reservatet skall utmärkas enligt svensk standard (SIS 031522) och naturvårdsverkets anvisningar.
3. Naturvårdsförvaltare skall vara skogsvårdsstyrelsen, som fortlöpande skall samråda med länsstyrelsen och markägaren om förvaltningen.

Detta beslut kan överklagas till regeringen (miljö- och energidepartementet), se bilaga.

Beslut i detta ärende har fattats av styrelsen. I beslutet deltog landshövding Lars Ivar Hising jämte ledamöterna Marianne Ahlqvist, Jens Alvarsson, Birgit Andersson, Bengt Björkman, Sixten Bäckström, Arne Carlsson, Willy Eriksson, Bertil Hulth, Margit Jonsson, Olle Östrand, Berndt Söderström, Alice Hamberg, Stig Zettlin, Stellan Hagman och Åke Holmgren.

I den slutliga handläggningen deltog även naturvårdsdirektör Lars Högberg, överlantmätare Bo Näsström, länsarkitekt Lars-Ulrik Bergström, länsantikvarie Erik Nordin, 1:e länsassessor Olle Carlbom samt avdelningsdirektör Anders Malmborg, föredragande.

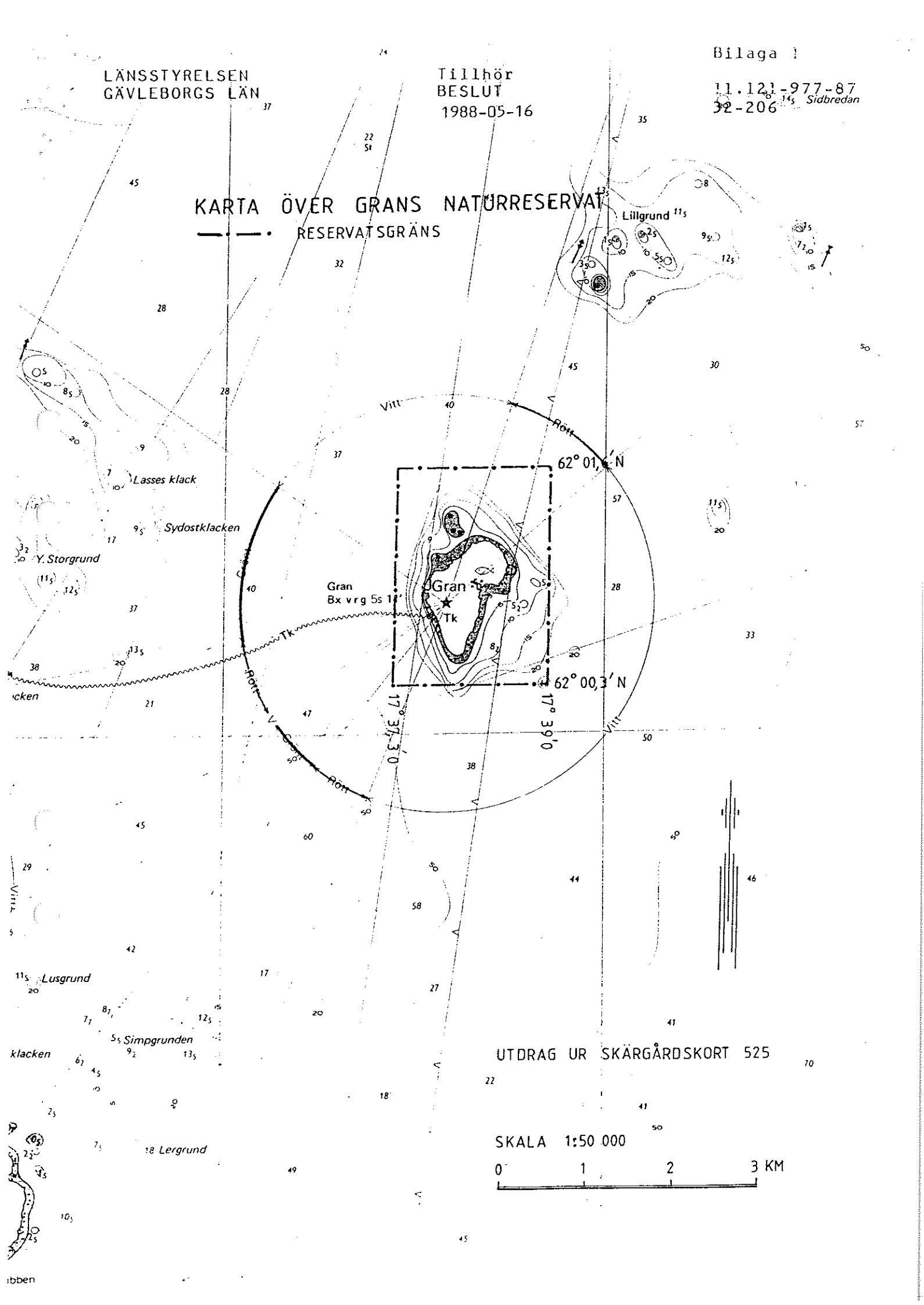
  
Lars Ivar Hising

  
Anders Malmborg

Bilagor

1. Karta över Grans naturreservat
2. Karta över del av Grans naturreservat
3. Skötselplan för ön Grans naturreservat
4. Besvärshänvisning

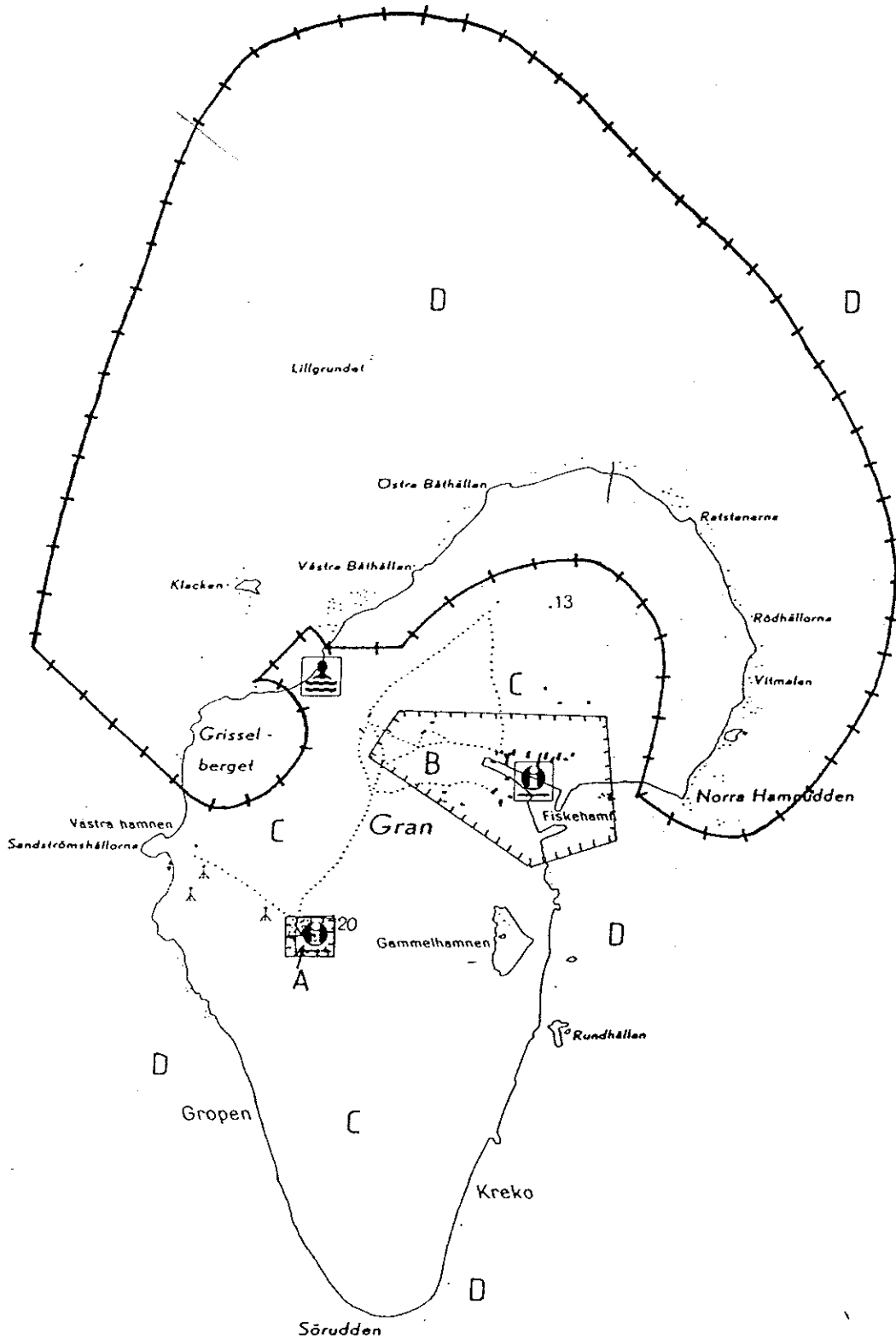
KARTA ÖVER GRANS NATURRESERVAT  
RESERVATSGRÄNS




UTDRAG UR SKÄRGÅRDSKORT 525

SKALA 1:50 000






### KARTA ÖVER DEL AV GRANS NATURRESERVAT



GRÄNS FÖR OMRÅDE MED  
TILLTRÄDES FÖRBUD 167 HA

A, B, C, D

DELOMRÅDEN



GRÄNS FÖR DELOMRÅDE A OCH B

PLATS FÖR INFORMATIONSTAVLA

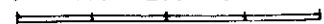
BADPLATS



UTDRAG UR  
EKONOMISK KARTA 167 59

SKALA 1:10 000

0 100 200 300 400 M





LÄNSSTYRELSEN  
GÄVLEBORGS LÄN

Handläggare:

Avd dir Anders Malmberg

BESLUT

1988-05-16

Ändrat 1988-12-20

Bilaga 3

11.121-977-87

32-206

11.121-964-88

### Skötselplan för ön Grans naturreservat

Denna skötselplan har upprättats 1987. Som underlag för planen har följande dokumentation använts:

1. Länsstyrelsen 1982: Naturen på ön Gran.
2. Länsstyrelsen 1982: Naturskogar i Gävleborgs län.

Planen grundar sig dessutom på fältbesök och kontakter med bl a kommunen och fritidsboende på ön.

### Disposition och vård av mark och vatten

Naturreservatet är i dispositions- och skötselhänseende uppdelat i fyra delområden nämligen:

- A. Fyrplatsen
- B. Fiskehamnen
- C. Övrig mark på ön Gran
- D. Vattenområdet med skär, grynnor och bottnar

Områdesindelningen framgår av kartan, bilaga 2 till reservatsbeslutet.

- A. Fyrplatsen omfattar fyren och fem byggnader däromkring samt en tomt om ca 0,5 ha.

Området disponeras av sjöfartsverket och försvaret, som svarar för området, fyrens och byggnadernas skötsel och underhåll.

- B. Fiskehamnen utgöres av vattenområdet samt mark och bebyggelse däromkring. Områdets gränser är markerade till lands.

Karta, sid 4 och fotografierna, sid 5-6 visar områdets utseende. Såväl delar av hamnen som enstaka byggnader är förfallna. Området disponeras som hamn samt för tillsyns- och fritidsändamål.

### Skötsel

Byggnader skall av ägaren underhållas/restaureras på ett ändamålsenligt och miljömässigt sätt. Innebörden härav skall från fall till fall klarläggas i samråd mellan ägaren, byggnadsnämnden och länsstyrelsen.

1988-05-16	11.121-977-87
Ändrat 1988-12-20	32-206
	11.121-964-88

Hamnen rustas enligt plan som upprättas av länsstyrelsen.

Varje hushåll garanteras en båtplats i hamnen enligt överenskommelse mellan förvaltaren och de fritidsboende.

Vården av hamnen och gemensamma angelägenheter i övrigt inom hamnområdet ombesörjs enligt överenskommelse som träffas mellan naturvårdsförvaltaren och de fritidsboende på ön.

Torrtoaletter samt sopmaja och toalett för allmänheten får uppföras av förvaltaren på plats som bestäms i samråd mellan de fritidsboende, förvaltaren och länsstyrelsen. Bygglov erfordras.

Förvaltaren, länsstyrelsen och de fritidsboende bör vidare utreda behovet av och ev uppföra en enklare byggnad för service och information till allmänheten.

- C. Övrig mark på ön Gran utgöres av Gammelhamnen, öppna stränder, hållar, klapperstensfält, våtmark, torrängar samt ris-, busk- och skogsmark.

Norr om fiskehamnen finns två byggnader. Väster om fiskehamnen finns tre byggnader.

Stigar utgår från fiskehamnen norrut samt mot fyrplatsen. Över delar av klapperstensfälten samt över våta partier är stigarna spångade. Vidare finns en mindre odlingslott.

Norra delen av ön Gran har tillträdesförbud till skydd för sjöfågel och säl under tiden 15 april - 31 juli.

#### Allmän målsättning

Mark och vegetation skall tillåtas att utvecklas fritt.

Byggnaderna underhålls av ägarna.

Stigar och spänger underhålls enligt överenskommelse som upprättas mellan förvaltaren och ägarna. I syfte att dels underlätta för allmänheten att vistas på ön, dels skydda känsliga områden bör anläggning av ytterligare någon stig övervägas i samråd mellan länsstyrelsen och de fritidsboende.

Odlingslotten brukas som tidigare.

	1988-05-16	11.121-977-87 32-206
Ändrat	1988-12-20	11.121-964-88

I övrigt lämnas området utan åtgärd.

Anser man att någon annan åtgärd är angelägen från naturvårdssynpunkt, får åtgärden utföras av förvaltaren efter godkännande av länsstyrelsen.

#### Skydds jakt

Skydds jakt är upplåten enligt avtal 1985-09-02. Jakten får bedrivas i den omfattning som länsstyrelsen bestämmer efter samråd med jaktarrendatorn och naturvårdsförvaltaren.

D. Vattenområdet omfattar allt vatten och botten, samt grund, bränningar och skär.

Delar av området strax norr om Gran har tillträdesförbud till skydd för sjöfågel och säl under tiden 15 april - 31 juli.

#### Skötsel

Ingen skötsel är aktuell för närvarande.

#### Tillsyn inom naturreservatet

Med hänsyn till områdets känsliga natur, sjösäkerhet m m bör någon av de fritidsboende på ön eller annan lämplig person utses till tillsynsman. Uppgiften för denne bör bli att vara att bevaka att reservatsbestämmelserna efterlevs och att stå besökande till tjänst.

Förvaltaren utser tillsynsman i samråd med länsstyrelsen och de fritidsboende. Tillsynsmannens uppgifter skall anges i särskild instruktion.

#### Skyltar och utmärkning

Skyltar framställs av länsstyrelsen och sätts upp av förvaltaren på platser som angivits på kartan, bilaga 2 till reservatsbeslutet. Förvaltaren märker ut reservatet.

#### Finansiering av naturvårdsförvaltningen

##### Ekonomisk utredning

Naturvårdsförvaltaren gör i samråd med länsstyrelsen en ekonomisk utredning avseende kostnader och intäkter för naturvårdsförvaltningen.

## BESLUT

4

	1988-05-16	11.121-977-87
Ändrat	1988-12-20	32-206
		11.121-964-88

Kostnadsansvaret

Staten finansierar skyltar, utmärkning, tillsyn, byggande av sopmaja och toalett för allmänheten, del av hamnupprustningen och dess vård samt ev åtgärder rörande mark och vegetation inom område C. Ev ytterligare anläggningar för allmänheten (se ovan) finansieras av staten.

Ägarna till byggnaderna bekostar själva underhåll och skötsel av byggnader, samt skötsel av tomtplats.

Hamnens rustning samt dess vård och tillsyn bekostas enligt överenskommelse som träffas mellan naturvårdsförvaltaren, de fritidsboende och länsstyrelsen.



Länsstyrelsen  
Gävleborg

**Naturenheten**

Linda Svensson

Tel 026-17 12 06

E-post; linda.svensson@x.lst.se

BESLUT

1(2)  
Dnr. 511-7554-06  
32-206

2006-06-07

Skogsstyrelsen Dalarna-Gävleborg  
Per-Olof Ståhl  
Nygatan 3  
826 83 SÖDERHAMN

**Ändring av Länsstyrelsens beslut om förvaltare i Grans naturreservat**

**Beslut**

Länsstyrelsen förklarar med stöd av 21 § Förordning (1998:1252) om områdesskydd enligt miljöbalken mm att återkalla förvaltarskapet i Grans naturreservat. Detta innebär att Länsstyrelsen kommer att stå som förvaltare för naturreservatet.

**Ärendets beredning**

Naturvårdsverket förordar att länsstyrelserna gör en genomgång av tidigare beslut om förvaltare och genomför sådana förändringar som kan behövas. Det är förvaltaren som är ansvarig för skötseln av reservaten, vilket bland annat innebär att se till att skötselplanen följs. Det är även förvaltaren som står för kostnaderna för förvaltningen. Idag sköts i praktiken förvaltningen redan av länsstyrelsen i det aktuella reservatet, det är då även naturligt att länsstyrelsen står som förvaltare.

Länsstyrelsen har gjort en systematisk genomgång av tidigare beslut där förvaltaren är annan än länsstyrelsen. Genomgången gjordes under 2004, då ni även blev kontaktade per telefon. Till följd av denna genomgång beslutar nu länsstyrelsen att enligt 21 § FOM att återkalla förvaltarskapet i Grans naturreservat.

**Skälen till länsstyrelsens beslut**

När naturreservatet bildades rådde andra personella och ekonomiska förutsättningar för den som enligt beslutet blev förvaltare. Eftersom dessa förändringar har skett och det i praktiken redan är länsstyrelsen som står för all förvaltning så återkallar vi nu förvaltarskapet enligt 21 § FOM.

**Bilaga**

Hur man överklagar  
Minnesanteckning från telefonsamtal

Postadress	Besöksadress	Telefon	Telefax	E-post adress
Länsstyrelsen 801 70 GÄVLE	Borgmästarplan	026-17 10 00	026-62 42 95	lansstyrelsen@x.lst.se