



Miljövärd

BESLUT

1996-12-10

Enl sändlista

1

231-6212-95

00-001-050

### Beslut om att förklara 25 domänreservat som naturreservat

Enligt avtal mellan AssiDomän AB och Naturvårdsverket skall Länsstyrelsen lagskydda 25 av länets domänreservat som naturreservat.

Assi Domän och berörda kommuner har godkänt Länsstyrelsens förslag som nu läggs fast i bilagorna nedan.

Länsstyrelsen förklarar med stöd av 7 § naturvårdslagen nedan förtecknade områden som naturreservat.

I varje beslutsbilaga anges grunden för beslutet, ändamålet med reservatet samt naturskyddsföreskrifter, vård och förvaltningsbestämmelser.

Hofors kommun	Bilaga
Surtjärn	1
Solbergadalen	2
Söderåsen	3
Köpmansmossen	4
<b>Hofors och Sandvikens kommuner</b>	
Gammelstilla-Bredmossen	5
<b>Sandvikens kommun</b>	
Grävna Knippan	6
Österbergsmuren	7
Hohällan	8
Bärsån	9
Kungshögshällar	10
<b>Hudiksvalls kommun</b>	
Norra Hornslandet	11
Kuggörarna	12
Klibbalreservatet	13
Lövsalen	14
Boda	15
Åtjärnsskogen	16

Postadress

Besöksadress

Telefon

Telefax

801 70 GÄVLE

Borgmästarplan

026-17 10 00

026-65 33 57

## BESLUT

1996-12-10

231-6212-95

00-001-050

**Ljusdals kommun**

Högbräntjärn	17
Ensjölokarna	18
Börningsberget	19
Flarksjöberget	20
Näveråsen	21
Långsvedjan	22
Svartåvallen	23
Svartågrenen	24

Detta beslut kan överklagas till Regeringen, Miljödepartementet, se bilaga 25.

  
Lars Eric Ericsson

  
Anders Malmberg

**Sändlista**

AssiDomän AB, Hedemora skogsförvaltning, 2 ex, delgivningskvitto

Naturvårdsverket, delgivningskvitto

Boverket

Vägverket ( i förekommande fall)

Lantmäteriverket

Hofors kommun, 5 ex ( Reservaten i kommunen)

Sandvikens kommun, 5 ex " " "

Hudiksvalls kommun, 5 ex " " "

Ljusdals kommun, 5 ex " " "

Skogsvårdsstyrelsen, 2 ex

Lantmäterimyndigheten

Gävleborgs Naturskyddsförening

Naturskyddsföreningen i ovanstående kommuner

Miljövårdsenheten 10 ex

Planenheten

Länsförfattningarna

Naturvårdsregistret



Länsstyrelsen  
Gävleborg

Miljövård  
✓ Anders Malmberg  
Tel 026-171258  
amg@x.lst.se

BESLUT

1

1997-12-01

231-9691-97  
00-001-050  
84-222

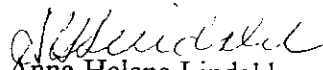
Enl sändlista


### Ändring av beslutet om naturreservatet Kuggörarnas domänreservat

Naturreservatet beskrives i bilaga 12 till Länsstyrelsens beslut den 10 dec 1996.

Efter kontakter med Styrelsen för Kuggörarnas Hamnförening har beskrivningen rättats och kompletterats på flera punkter.

Med anledning härav beslutar Länsstyrelsen att bilagan till Länsstyrelsens beslut skall lyda som framgår av bilaga 1 till dagens beslut.

  
Anna Helena Lindahl

  
Anders Malmberg

### Bilaga 1 Bildande av naturreservatet Kuggörarnas domänreservat

#### Sändlista

Styrelsen för Kuggörarnas Hamnförening,  
Att Stellan Hagman, Storg. 40, 824 00 Hudiksvall

AssiDomän AB, Hedemora skogsförvaltning, Box 209, 776 28 Hedemora  
” , Ljusdala distrikt S. Järnvägsg 42, 827 32 Ljusdal

Naturvårdsverket  
Hudiksvalls kommun

**BILDANDE AV  
NATURRESERVATET KUGGÖRARNAS DOMÄNRESERVAT**

**Uppgifter om naturreservatet**

Objektnummer	21-02-76
Kommun	Hudiksvall
Registerområde	Rogsta
Fastighet	Arnön 12:1
Lägesbeskrivning	Ö vid nordöstra Hornslandet, 23 km OSO Hudiksvall
Koordinater	X 6844,5 Y 1590,7
Markägare	AssiDomän AB
Areal	27 ha land
Naturtyper	4 ha prod skogsmark 23 ha klapperstensfält o klippor 4 ha tallskog 24 ha vatten
Mark som inte ingår	Länsvägen, planområde och tomter omfattas ej av naturreservatsföreskrifterna
Naturvårdsförvaltare	Länsstyrelsen

**Beskrivning av naturreservatet**

Reservatet består av ö förbunden med Hornslandet med en ca 150 meter lång vägbank. Från nordväst löper en havsvik in i ön. Vid denna naturliga hamn ligger Kuggörarnas fiskeläge omfattande ett 30- tal bostadshus samt båthus, kajer och bryggor. Fiskeläget håller numera nio året runt-boende familjer varav endast tre yrkesfiskare, medan det i övrigt nyttjas för fritidsändamål. I anslutning till fiskelägets östra del ligger kapellet, uppfört åren 1776 - 77, och en därtill hörande prästkammare.

Fiskeläget och kapellet med prästkammare omfattas av detaljplan. Inom Kuggörarna finns ytterligare ett tiotal fritidsfastigheter.

Länsväg går ut på Kuggörarna och slutar där i en vändplan. Härifrån tar man sig via en smal, slingrande stig intill bebyggelsen ut till Kuggörarnas nordligaste delar.

Varken fiskeläget, fritidsfastigheterna eller länsvägen ingår i naturreservatet. Fiskeläget är emellertid stommen i den värdefulla kulturmiljön och ett utomordentligt vackert inslag i landskapsbilden.

Reservatet utgörs med sina klippor, klapperstensfält- strandmalar -och blockiga stränder en för norrlandsskusten typisk och representativ naturmiljö. I anslutning till vägbanken över Sörsundet finns smärre sandstränder.

Postadress	Besöksadress	Telefon	Telefax
801 70 GÄVLE	Borgmästarplan	026-17 10 00	026-65 33 57

Öppen mark täcks av lavar, kråkris, ljung, lingon och mjölon med inslag av blåbär. Enstaka rönnar och rönnbuskage har etablerat sig här. Bördigare mark intas av gles lågvuxen tallskog jämte rönn och en.

Skogen inom sydöstra delen av ön utgörs av yngre - medelålders tallbestånd, varöver 250 - 300-åriga skärgårdstallar - enstaka eller i grupper - välva sina rikt förgrenade kronor. Trögväxande gran, här och där vegetativt förökad, ingår i tallskogen. Denna är endast svagt påverkad av skogsbruk.

På öns nordvästra del finns en labyrint. I sydvästra delen finns ett gravfält från sen järnålder omfattande två rösen och fem låga stensättningar, allt sannolikt lämningar efter öns första fiskarebefolkning. Gistvallar av olika ålder omger fiskeläget. I hamnvikens innersta del finns en fiskeläge tillhörande brygga.

Inom reservatets östra del finns en automatisk väderstation.

Fiskelägets fastigheter har elförsörjning via luftkabel, som tillsammans med telekabel bärs av stolpar längs stigen. Dessa bär också armaturer för vägbelysning. Nära prästkammaren är en elektrisk transformator belägen.

Praktiskt taget alla fiskelägets fastigheter har var sin torrtoa på reservatsområdet. De flesta är från stigen dolda av vegetation, men utgör på öns norra strandmalar, tillsammans med en brandbod ett pittoreskt bebyggelseinslag.

#### Ärendets beredning

Del av området avsattes som domänreservat år 1947. Domänreservat fick sin nuvarande omfattning år 1961.

I samband med Domänverkets bolagisering 1992 gjorde Länsstyrelsen på Naturvårdsverkets uppdrag en bedömning av vilka domänreservat som har så framträdande naturvärden att de borde långsiktigt skyddas som naturreservat. Kuggörarna är ett av dessa.

Naturvårdsverket och AssiDomän AB slöt 1995 avtal om att ett antal särskilt värdefulla domänreservat i landet skulle lagskyddas som naturreservat. Kuggörarna är ett av dessa områden som omfattas av avtalet.

Detta beslut har fattats i enlighet med villkoren i avtalet mellan naturvårdsverket och AssiDomän AB och efter samråd med Hudiksvalls kommun enligt 43 § naturvårdslagen.

#### Grund för beslutet

Kuggörarnas av havets krafter danade naturmiljö är ett typiskt och representativt område för naturen vid Bottenhavet. Naturmiljöns betydelse understruks av fiskelägets och kapellets kulturmiljövärden, varför hela ön är av stor betydelse för kännedomen om landets natur. Kuggörarna ingår i ett större kustområde av riksintresse enligt 2 kap 3 § naturresurslagen. Området är känsligt gentemot nya arbetsföretag och anläggningar och bör av ovan anförda skäl naturskyddas som naturreservat.

Ändamålet med reservatet är att bevara en ö med för Bottenhavskusten typisk och representativ naturmiljö och även som en typisk miljö för ett norrländskt fiskeläge.

Postadress	Besöksadress	Telefon	Telefax
801 70 GÄVLE	Borgmästarplan	026-17 10 00	026-65 33 57

**Reservatsföreskrifter**

För att trygga ändamålet med reservatet förordnar Länsstyrelsen att nedan angivna föreskrifter samt vård- och förvaltningsbestämmelser skall gälla.

**A. Föreskrifter enligt 8 § naturvårdslagen om inskränkningar i rätten att förfoga över fastighet inom reservatet**

Utöver vad som eljest gäller är det förbjudet att

1. uppföra byggnad eller anläggning
2. anordna upplag, anlägga väg, parkeringsplats, stig, bro, brygga, mast, torn, luft- eller markledning
3. bedriva täkt, borra, spränga, gräva, schakta, dämna, tippa, fylla ut eller dika
4. sprida kemiska eller biologiska bekämpningsmedel, kalk eller gödselmedel
5. avverka skog eller utföra annan skogsvård eller ta bort eller upparbeta dött träd eller vindfälle
6. plantera in för trakten främmande växt- eller djurart

Föreskrifterna utgör inte hinder för de åtgärder som behövs för att tillgodose ändamålet med reservatet och som är närmare angivna i skötselplanen.

**B. Föreskrifter enligt 9 § naturvårdslagen om skyldighet att tåla visst intrång**  
Markägare och innehavare av särskild rätt till marken förpliktas tåla att följande anordningar utförs och åtgärder vidtas för att tillgodose ändamålet med reservatet.

1. Utmärkning av och upplysning om reservatet
2. Skötsel av området enligt fastställd skötselplan.

**C. Föreskrifter enligt 10 § naturvårdslagen om vad allmänheten har att iaktta inom reservatet**

Utöver vad som eljest gäller är det förbjudet att:

1. skada fast föremål eller ytbildning
2. göra åverkan på skogsbeståndet, döda stående eller ikullfallna träd, ris-, ört- eller markvegetationen

Postadress

Besöksadress

Telefon

Telefax

801 70 GÄVLE

Borgmästarplan

026-17 10 00

026-65 33 57

**C. Föreskrifter enligt 10 §....forts**

3. medvetet störa djurlivet, skada eller bortföra hotade eller sällsynta växter och djur
4. framföra motordrivet fordon i terrängen
5. tälta, elda eller ta ved, gäller ej drivved

**D. Föreskrifter enligt 9 § naturvårdsförordningen om naturvårdsförvaltningen**

1. Länsstyrelsen fastställer nedanstående skötselplan
2. Reservatet skall utmärkas enligt svensk standard 03 15 22 och Naturvårdsverkets anvisningar.
3. Länsstyrelsen skall vara naturvårdsförvaltare.

**SKÖTSELPLAN****Dokumentation**

Aminoff, F. 1950. Instrument vid besiktning den 12/9 1950 av området Kuggörarna - Go 34- under kronoparken Hornslandet i Hudiksvalls revir, Rogsta socken och Gävleborgs län.  
Blomberg, Björn. 1988. Hornslandet En historia om kustfolkets vardagsliv

**Disposition**

Reservatet disponeras främst för naturvård och kulturminnesvård samt fiskelägets hävdvunna behov såsom gistvallar mm.

**SKÖTSEL**

**Skogen** lämnas för fri utveckling.

**Strandmalarna** förhindras växa igen genom röjning. Enstaka träd och buskar kan dock få finnas.

Några **platser** används av hävd för **eldning av ris och annat naturligt avfall** någon gång årligen. Denna verksamhet får fortgå.

Byggnader och anläggningar i övrigt vårdas av ägaren.

Vid bryggor och i hamnen är sådan **muddring och rensning** tillåten som är nödvändig för att bibehålla vattendjupet för de boende. Mudder- och rensningsmassor deponeras inom område som Länsstyrelsen godkänt.

**Anläggningar för friluftsliv, väg**

I anslutning till länsvägen finns parkeringsplats och rastplats med bord och bänkar, samt torrtoa. Dessa underhålls.

I övrigt skall inga anläggningar finnas i området.

Postadress

Besöksadress

Telefon

Telefax

801 70 GÄVLE

Borgmästarplan

026-17 10 00

026-65 33 57

Tillhör BESLUT

1997-12-01

Bilaga 1 5

231-9691-97

00-001-050

84-222

**Information**

Informationstavlor framställs av Länsstyrelsen i samråd med Naturvårdsverket.  
Tavlorna placeras vid reservatet enligt angivelser på beslutskartan sidan 5.

**Finansieringen av naturvårdsförvaltningen**

Kostnader för utmärkning av gränser, skyltning, vård och tillsyn bekostas av staten.

**Ekonomisk plan** har upprättats i särskild ordning.

Postadress

801 70 GÄVLE

Besöksadress

Borgmästarplan

Telefon

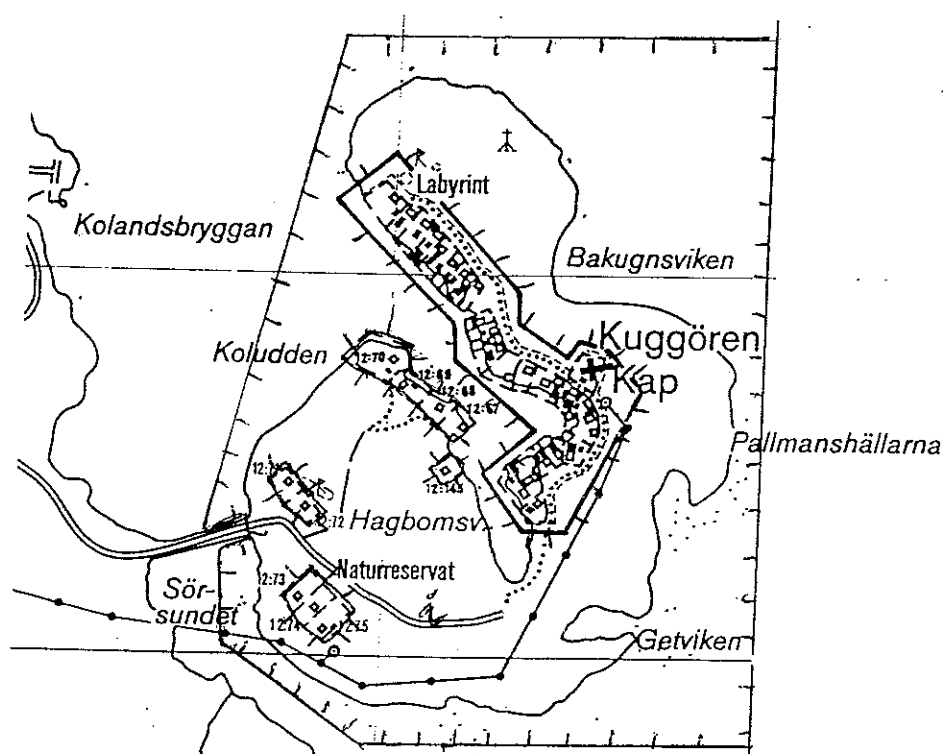
026-17 10 00

Telefax

026-65 33 57



Karta över naturreservatet Kuggörarnas domänreservat



Utdrag ur Ekonomiska kartan 157 88. Skala 1:10 000

- = Reservatsgräns
- ⌒ = Plats för informationstavla