



Miljövärd

BESLUT

1996-12-10

Enl sändlista

1

231-6212-95

00-001-050

Beslut om att förklara 25 domänreservat som naturreservat

Enligt avtal mellan AssiDomän AB och Naturvårdsverket skall Länsstyrelsen lagskydda 25 av länets domänreservat som naturreservat.

Assi Domän och berörda kommuner har godkänt Länsstyrelsens förslag som nu läggs fast i bilagorna nedan.

Länsstyrelsen förklarar med stöd av 7 § naturvårdslagen nedan förtecknade områden som naturreservat.

I varje beslutsbilaga anges grunden för beslutet, ändamålet med reservatet samt naturskyddsföreskrifter, vård och förvaltningsbestämmelser.

| Hofors kommun | Bilaga |
|---------------------------------------|---------------|
| Surtjärn | 1 |
| Solbergadalen | 2 |
| Söderåsen | 3 |
| Köpmansmossen | 4 |
| Hofors och Sandvikens kommuner | |
| Gammelstilla-Bredmossen | 5 |
| Sandvikens kommun | |
| Grävna Knippan | 6 |
| Österbergsmuren | 7 |
| Hohällan | 8 |
| Bärsån | 9 |
| Kungshögshällar | 10 |
| Hudiksvalls kommun | |
| Norra Hornslandet | 11 |
| Kuggörarna | 12 |
| Klibbalreservatet | 13 |
| Lövsalen | 14 |
| Boda | 15 |
| Åtjärnsskogen | 16 |

Postadress

Besöksadress

Telefon

Telefax

801 70 GÄVLE

Borgmästarplan

026-17 10 00

026-65 33 57

BESLUT

1996-12-10

231-6212-95


00-001-050

Ljusdals kommun

| | |
|----------------|----|
| Högbränntjärn | 17 |
| Ensjölokarna | 18 |
| Börningsberget | 19 |
| Flarksjöberget | 20 |
| Näveråsen | 21 |
| Långsvedjan | 22 |
| Svartåvallen | 23 |
| Svartågrenen | 24 |

Detta beslut kan överklagas till Regeringen, Miljödepartementet, se bilaga 25.


Lars Eric Ericsson


Anders Malmberg

Sändlista

AssiDomän AB, Hedemora skogsförvaltning, 2 ex, delgivningskvitto

Naturvårdsverket, delgivningskvitto

Boverket

Vägverket (i förekommande fall)

Lantmäteriverket

Hofors kommun, 5 ex (Reservaten i kommunen)

Sandvikens kommun, 5 ex " " "

Hudiksvalls kommun, 5 ex " " "

Ljusdals kommun, 5 ex " " "

Skogsvårdsstyrelsen, 2 ex

Lantmäterimyndigheten

Gävleborgs Naturskyddsförening

Naturskyddsföreningen i ovanstående kommuner

Miljövårdsenheten 10 ex

Planenheten

Länsförfattningarna

Naturvårdsregistret



Miljövärd

Tillhör BESLUT

1996-12-10

Bilaga 6 1

231-6212-95

00-001-050

81-210

BILDANDE AV NATURRESERVATET GRÄVNA KNIPPANS DOMÄNRESERVAT

Uppgifter om naturreservatet

| | |
|-----------------------|--|
| Objektnummer: | 21-02-60 |
| Kommun: | Sandviken |
| Registerområde: | Järbo |
| Lägesbeskrivning: | Ca 8 km nordväst om Järbo Koordinater 6735,8 1536,0 |
| Fastighet: | Ovansjö kronopark 1:1 |
| Markägare: | Assi Domän AB |
| Areal: | 12 ha |
| Därav landareal: | 12 ha |
| Naturtyper: | Barrskog 12 ha |
| Naturvårdsförvaltare: | Länsstyrelsen |

Beskrivning av naturreservatet

Reservatet ligger i kuperad terräng med några mindre, skarpt markerade, i botten myrlänta dalar. En mindre bäckravin finns i norr och en markerad åsrygg löper längs reservatets södra kant.

Skogsbeståndet utgöres av 160-årig granskog, också innehållande högstammiga, 210-325-åriga pelartallar. Äldsta tallen mäter ca 80 cm i Brösthöjd och är 385 år gammal. Skogstyperna är av frisk och torr ristyp. Enstaka björkar och högresta aspar förekommer i beståndet. Klibbal växer i anslutning till bäcken.

Skogen har tidigare, för mer än 40 -60 år sedan, blädningshuggits vilket ännu framgår av många mossbelupna stubbar.

Förutom skogen är inte växt- och djurliv närmare inventerat.

Ärendets beredning

Området avsattes som domänreservat år 1959. I samband med Domänverkets bolagisering 1992 gjorde Länsstyrelsen på Naturvårdsverkets uppdrag en bedömning av vilka domänreservat som har så framträdande naturvärden att de borde långsiktigt skyddas som naturreservat. Grävna Knippan är ett av dessa.

Naturvårdsverket och Assi Domän AB slöt 1995 avtal om att ett antal särskilt värdefulla domänreservat i landet skulle lagskyddas som naturreservat. Grävna Knippan är ett av dessa områden som omfattas av avtalet.

Detta beslut har fattats i enlighet med villkoren i avtalet mellan Naturvårdsverket och Assi Domän AB och efter samråd med Sandvikens kommun enligt 43 § naturvårdslagen.

Postadress

Besöksadress

Telefon

Telefax

801 70 GÄVLE

Borgmästarplan

026-17 10 00

026-65 33 57

Tillhör BESLUT

1996-12-10

231-6212-95

00-001-050

81-210

Grund för beslutet

Reservatets skog har ovanligt hög ålder och representerar ett sent suessionsstadium i skogsutvecklingen. Den är en av de finaste naturskogarna i Gästrikland. Sammantaget är reservatet av stort värde för naturvården och för kännedomen om landets natur. Området bör därför naturskyddas som naturreservat.

Ändamålet med reservatet är att bevara ett område med ovanligt gammal, naturskogsartad barrskog.

Reservatsföreskrifter

För att trygga ändamålet med reservatet förordnar Länsstyrelsen att nedan angivna föreskrifter samt vård- och förvaltningsbestämmelser skall gälla.

A. Föreskrifter enligt 8 § naturvårdslagen om inskränkningar i rätten att förfoga över fastighet inom reservatet

Utöver vad som eljest gäller är det förbjudet att

1. uppföra byggnad eller anläggning
2. anordna upplag, anlägga väg, parkeringsplats, stig, bro, brygga, mast, torn, luft- eller markledning
3. bedriva täkt, borra, spränga, gräva, schakta, dämna, tippa, fylla ut eller dika
4. sprida kemiska eller biologiska bekämpningsmedel, kalk eller gödselmedel
5. avverka skog eller utföra annan skogsvård eller ta bort eller upparbeta dött träd eller vindfälle
6. plantera in för trakten främmande växt- eller djurart

Föreskrifterna utgör inte hinder för de åtgärder som behövs för att tillgodose ändamålet med reservatet och som är närmare angivna i skötselplanen.

B. Föreskrifter enligt 9 § naturvårdslagen om skyldighet att tåla visst intrång

Markägare och innehavare av särskild rätt till marken förpliktas tåla att följande anordningar utförs och åtgärder vidtas för att tillgodose ändamålet med reservatet.

1. Utmärkning av och upplysning om reservatet
2. Skötsel av området enligt fastställd skötselplan.

1996-12-10

231-6212-95

00-001-050

81-210

C. Föreskrifter enligt 10 § naturvårdslagen om vad allmänheten har att iaktta inom reservatet

Utöver vad som eljest gäller är det förbjudet att

1. skada fast föremål eller ytbildning
2. göra åverkan på skogsbeståndet, döda stående eller ikullfallna träd, ris-, ört- eller markvegetationen
3. medvetet störa djurlivet, skada eller bortföra hotade eller sällsynta växter och djur
4. framföra motordrivet fordon
5. tälta, elda eller ta ved

D. Föreskrifter enligt 9 § naturvårdsförordningen om naturvårdsförvaltningen

1. Länsstyrelsen fastställer nedanstående skötselplan
2. Reservatet skall utmärkas enligt svensk standard 03 15 22 och Naturvårdsverkets anvisningar.
3. Länsstyrelsen skall vara naturvårdsförvaltare.

SKÖTSELPLAN**Dokumentation**

P. Ståhl 1982. Naturskogar i Gävleborgs län. Länsstyrelserapport 1982.

Disposition

Reservatet disponeras för naturvård. Jakt är tillåten.

SKÖTSEL

Området skall lämnas för fri utveckling. Ingen skötsel är aktuell för närvarande.

Parkering och stig

I anslutning till reservatets sydöstra del kan man parkera enstaka bilar på den breddade skogsvägen, och besöka reservatet via en stig därifrån.

Stigen underhålls.

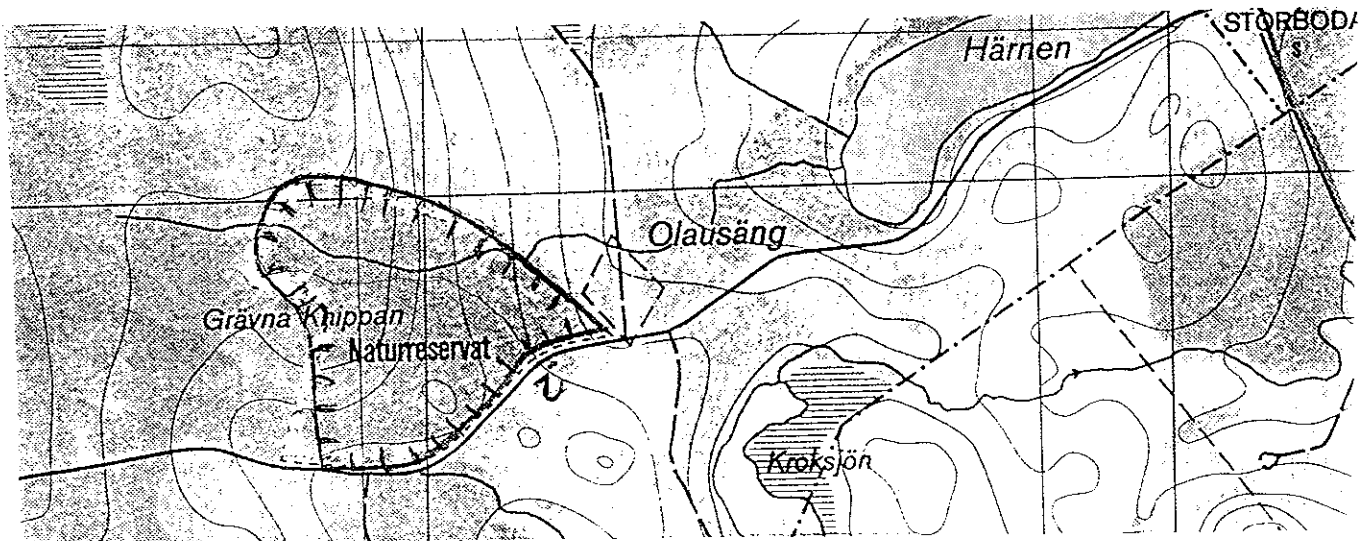
Information

Informationstavlor framställs av Länsstyrelsen i samråd med Naturvårdsverket. Tavlorna placeras vid reservatet enligt angivelser på beslutskartan sidan 4.

Finansieringen av naturvårdsförvaltningen

Kostnader för utmärkning av gränser, skyltning, vård och tillsyn bekostas av staten.

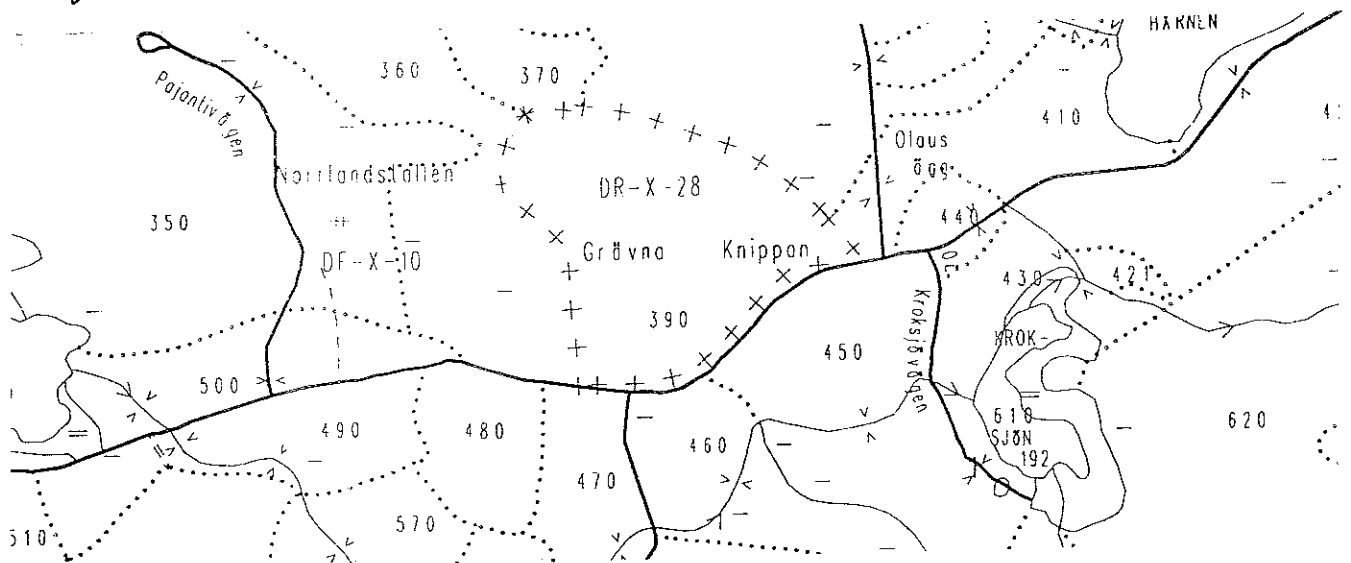
Ekonomisk plan har upprättats i särskild ordning.

Kartor över naturreservatet Grävna Knippans domänreservat

Utdrag ur Gula kartan 13G:66 Skala 1:10 000

——— = Reservatsgräns

z = Plats för informationstavla



Utdrag ur skogskarta. Skala 1:10 000