



Miljövärd

BESLUT

1996-12-10

Enl sändlista

1

231-6212-95

00-001-050

Beslut om att förklara 25 domänreservat som naturreservat

Enligt avtal mellan AssiDomän AB och Naturvårdsverket skall Länsstyrelsen lagskydda 25 av länets domänreservat som naturreservat.

Assi Domän och berörda kommuner har godkänt Länsstyrelsens förslag som nu läggs fast i bilagorna nedan.

Länsstyrelsen förklarar med stöd av 7 § naturvårdslagen nedan förtecknade områden som naturreservat.

I varje beslutsbilaga anges grunden för beslutet, ändamålet med reservatet samt naturskyddsföreskrifter, vård och förvaltningsbestämmelser.

Hofors kommun	Bilaga
Surtjärn	1
Solbergadalen	2
Söderåsen	3
Köpmansmossen	4
Hofors och Sandvikens kommuner	
Gammelstilla-Bredmossen	5
Sandvikens kommun	
Grävna Knippan	6
Österbergsmuren	7
Hohällan	8
Bärsån	9
Kungshögshällar	10
Hudiksvalls kommun	
Norra Hornslandet	11
Kuggörarna	12
Klibbalreservatet	13
Lövsalen	14
Boda	15
Åtjärnsskogen	16

Postadress

Besöksadress

Telefon

Telefax

801 70 GÄVLE

Borgmästarplan

026-17 10 00

026-65 33 57

BESLUT

1996-12-10

231-6212-95


00-001-050

Ljusdals kommun

Högbränntjärn	17
Ensjölokarna	18
Börningsberget	19
Flarksjöberget	20
Näveråsen	21
Långsvedjan	22
Svartåvallen	23
Svartågrenen	24

Detta beslut kan överklagas till Regeringen, Miljödepartementet, se bilaga 25.


Lars Eric Ericsson


Anders Malmberg

Sändlista

AssiDomän AB, Hedemora skogsförvaltning, 2 ex, delgivningskvitto

Naturvårdsverket, delgivningskvitto

Boverket

Vägverket (i förekommande fall)

Lantmäteriverket

Hofors kommun, 5 ex (Reservaten i kommunen)

Sandvikens kommun, 5 ex " " "

Hudiksvalls kommun, 5 ex " " "

Ljusdals kommun, 5 ex " " "

Skogsvårdsstyrelsen, 2 ex

Lantmäterimyndigheten

Gävleborgs Naturskyddsförening

Naturskyddsföreningen i ovanstående kommuner

Miljövårdsenheten 10 ex

Planenheten

Länsförfattningarna

Naturvårdsregistret



Tillhör BESLUT

1996-12-10

231-6212-95

00-001-050

84-222

Miljövård

BILDANDE AV NATURRESERVATET KLIBBALRESERVATETS DOMÄNRESERVAT

Uppgifter om naturreservatet

Objektnummer	21-02-77
Kommun	Hudiksvall
Registerområde	Rogsta
Fastighet	Arnön 12:1
Lägesbeskrivning	Två km väster om Tomashamn på Hornslandet 23 km OSO Hudiksvall
Koordinater	X 684150 Y 158810
Markägare	AssiDomän AB
Areal	42,3 ha land
Naturtyper	27,4 ha prod skogsmark 12,3 ha myr 2,6 ha berg
Naturvårdsförvaltare	Länsstyrelsen

Beskrivning av naturreservatet

Områdets naturtyper varierar alltifrån torra blockiga bergspertier till friska bördiga moräner, sedimentområden och blandmyrar.

Skogens ålder är i allmänhet omkring 95 år och domineras av blandskogsbestånd, såväl löv- som barrdominerade. Lövet domineras av asp och björk med inslag av klibbal, sälg och gran.

Centrala och östra delen delen av området upptas av ett klibbaldominerat lövblandbestånd i 90-årsåldern, med en mycket rik flora, sannolikt gynnad av kalkhaltigt vatten från underliggande skalgrusbänkar.

Skogen är endast svagt påverkad av röjning och gallring.

I områdets norra del finns ett äldre dikessystem.

Ärendets beredning

En del av området avsattes som domänreservat år 1957. Genom beslut 1989 fick domänreservatet sin nuvarande omfattning.

I samband med Domänverkets bolagisering 1992 gjorde Länsstyrelsen på Naturvårdsverkets uppdrag en bedömning av vilka domänreservat som har så framträdande naturvärden att de borde långsiktigt skyddas som naturreservat. Klibbalsreservatet är ett av dessa.

Naturvårdsverket och AssiDomän AB slöt 1995 avtal om att ett antal särskilt värde fulla domänreservat i landet skulle lagskyddas som naturreservat. Klibbalsreservatet är ett av dessa områden som omfattas av avtalet.

Detta beslut har fattats i enlighet med villkoren i avtalet mellan Naturvårdsverket och AssiDomän AB och efter samråd med Hudiksvalls kommun enligt 43 § naturvårdslagen.

Tillhör BESLUT

1996-12-10

231-6212-95

00-001-050

84-222

Grund för beslutet

Området stora variation mellan olika skogstyper med stort inslag av löv, och dess klibbalbestånd, är av stort naturvårdsvärde och av betydelse för kännedomen om landets natur. Området bör därför naturskyddas som naturreservat.

Ändamålet med reservatet är att bevara ett skogsområde med klibbalbestånd och andra blandskogsbestånd med stort lövinslag och rik flora.

A. Föreskrifter enligt 8 § naturvårdslagen om inskränkningar i rätten att förfoga över fastighet inom reservatet

Utöver vad som eljest gäller är det förbjudet att

1. uppföra byggnad eller anläggning
2. anordna upplag, anlägga väg, parkeringsplats, stig, bro, brygga, mast, torn, luft- eller markledning
3. bedriva täkt, borra, spränga, gräva, schakta, dämna, tippa, fylla ut eller dika
4. sprida kemiska eller biologiska bekämpningsmedel, kalk eller gödselmedel
5. avverka skog eller utföra annan skogsvård eller ta bort eller upparbeta dött träd eller vindfalle
6. plantera in för trakten främmande växt- eller djurart

Föreskrifterna utgör inte hinder för de åtgärder som behövs för att tillgodose ändamålet med reservatet och som är närmare angivna i skötselplanen.

B. Föreskrifter enligt 9 § naturvårdslagen om skyldighet att tåla visst intrång
Markägare och innehavare av särskild rätt till marken förpliktas tåla att följande anordningar utförs och åtgärder vidtas för att tillgodose ändamålet med reservatet.

1. Utmärkning av och upplysning om reservatet
2. Skötsel av området enligt fastställd skötselplan.

C. Föreskrifter enligt 10 § naturvårdslagen om vad allmänheten har att iaktta inom reservatet

Utöver vad som eljest gäller är det förbjudet att:

1. skada fast föremål eller ytbildning

Tillhör BESLUT

1996-12-10

231-6212-95

00-001-050

84-222

C. forts....

2. göra åverkan på skogsbeståndet, döda stående eller ikullfallna träd, ris-, ört- eller markvegetationen
3. medvetet störa djurlivet, skada eller bortföra hotade eller sällsynta växter och djur
4. framföra motordrivna fordon i terrängen
5. tälta, elda eller ta ved

D. Föreskrifter enligt 9 § naturvårdsförordningen om naturvårdsförvaltningen

1. Länsstyrelsen fastställer nedanstående skötselplan
2. Reservatet skall utmärkas enligt svensk standard 03 15 22 och Naturvårdsverkets anvisningar.
3. Länsstyrelsen skall vara naturvårdsförvaltare.

SKÖTSELPLAN**Disposition**

Reservatet disponeras för naturvård. Jakt är tillåten.

SKÖTSEL

Området bör lämnas för fri utveckling.

Om granuppslag på sikt kan komma att hota klibbasbeståndet bör gran avverkas så att klibbalen gynnas.

Anläggningar för friluftsliv, väg

Stigen som norrifrån löper in i reservatets östra del underhålls, liksom skogsvägen som kommer in från öster..

I övrigt skall inga anläggningar finnas i området.

Information

Informationstavlor framställs av Länsstyrelsen i samråd med Naturvårdsverket. Tavlorna placeras vid reservatet enligt angivelser på beslutskartan sidan 4.

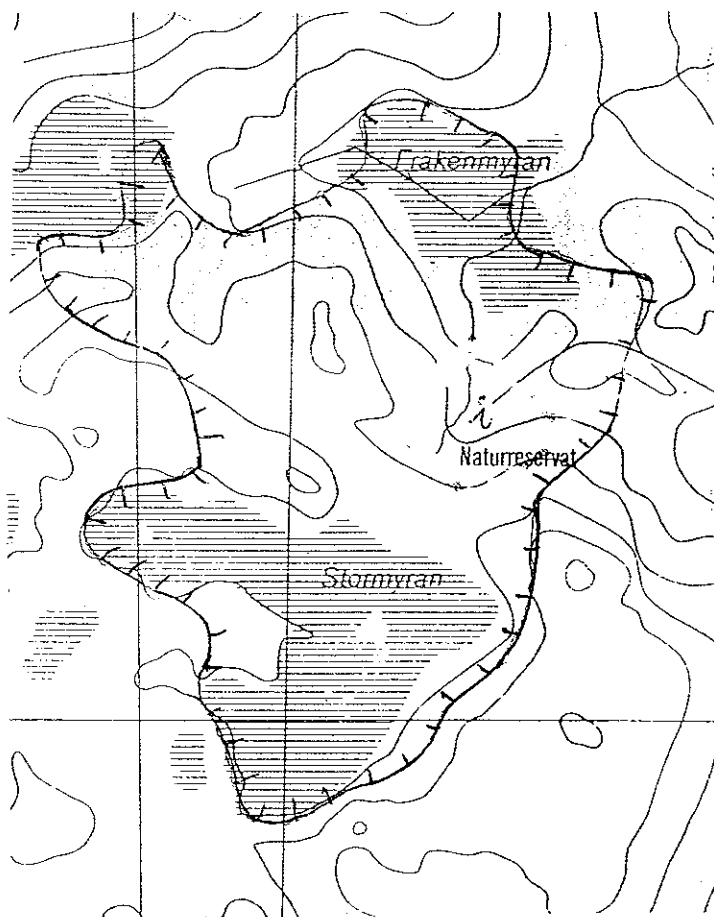
Finansieringen av naturvårdsförvaltningen

Kostnader för utmärkning av gränser, skyltning, vård och tillsyn bekostas av staten.

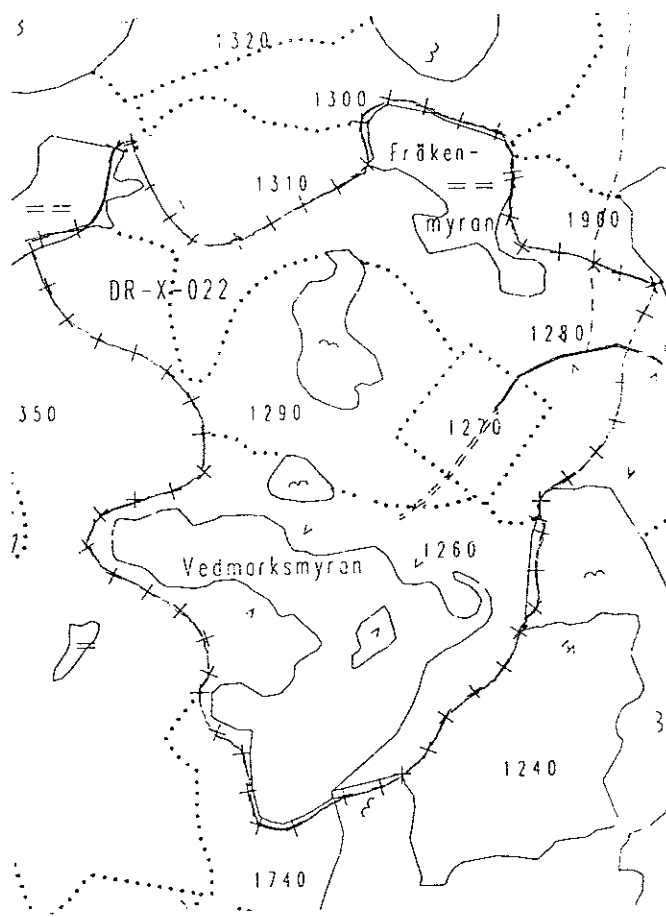
Ekonomisk plan har upprättats i särskild ordning.

Postadress	Besöksadress	Telefon	Telefax
801 70 GÄVLE	Borgmästarplan	026-17 10 00	026-65 33 57



Kartor över naturreservatet Klibbalreservatets domänreservat



Förstorat utdrag ur Gula kartan 15H: 66.
Skala 1:10 000



Utdrag ur skogskarta. Skala 1:10 000

-  = Reservatsgräns
-  = Plats för informationstavla