



Länstyrelsen
Värmland

Naturvård
Jan Rees

BESLUT

Datum
2016-06-21

Sida
1(3)
Beteckning
511-7450-2015

Utökning av Naturreservatet Lurö skärgård, Säffle kommun

Beslut

Länstyrelsen beslutar, med stöd av 7 kap 4 § miljöbalken, att Naturreservatet Lurö skärgård, inrättat av Länstyrelsen 1967-01-27, reviderat 1992-03-13, dnr 231-28-89 (bilaga 4), ska ha den utökade geografiska omfattning som framgår av bifogad karta, bilaga 1. Beslutet om den tillkommande delen ska ha samma innehåll som beslutet om bildande av Naturreservatet Lurö skärgård vad gäller dess syfte, skäl och föreskrifter enligt 7 kap 5 § andra stycket, 6 § och 30 § miljöbalken med följande tillägg nedan.

Länstyrelsen beslutar att den tillkommande delens delområden 1-10 (se bilaga 3) ska skötas på samma sätt som anges för zon I (hävd av skogsmarken). Delområde 11 ska skötas på samma sätt som anges för zon II (hävd av äng och åker) i gällande skötselplan för Naturreservatet Lurö skärgård, daterad 92-03-13.

Tillägg till föreskrifter enligt punkt A i gällande beslut.

Länstyrelsen beslutar, med stöd av 7 kap. 5 § tredje stycket miljöbalken, att följande inskränkningar i rätten att använda mark- och vattenområde ska gälla för de tillkommande delområden som framgår av bifogad karta, bilaga 3.

- Det är förbjudet att avverka skog i de delar av det tillkommande området som ingår i zon I (hävd av skogsmarken).

Föreskriften gäller inte för borttagande av enstaka träd för att gynna lövträd och öppethållande av små ängs- och åkerytor i delområdena 2 och 6, samt granar som tränger in i ekar inom hela området.

Föreskriften 8 om framdragande av ledning gäller inte för delområde 11.

Tillägg till föreskrifter enligt punkt B i gällande beslut.

Länstyrelsen beslutar, med stöd av 7 kap. 6 § miljöbalken, att markägare och innehavare av särskild rätt förpliktigas att tåla att följande åtgärder vidtas för att tillgodose syftet med naturreservatet utöver de som redan har beslutats (se bilaga 3).

1. borttagande av enstaka träd för att gynna lövträd och öppethållande av små ängs- och åkerytor i delområdena 2 och 6,
2. uppsättande av stängsel för betesdjur runt delområde 11,
3. slätter på delområde 11,
4. restaurering av öppna diken i delområde 11,
5. anläggande, utmärkning, skyltning och underhåll av vandringsleder inklusive rastplatser med bänkar.

Motivering

När Naturreservatet Lurö skärgård bildades 1967 lämnades merparten av Lurön utanför på grund av starkt motstånd från markägarna. På grund av förändrade ägarförhållanden har staten kunnat lösa in en av dessa tre fastigheter. Eftersom den gamla odlingsmarken inte har använts på många decennier har skogen tagit över det mesta av den aktuella delen. Dessa skogar består dels av lövskog med björk, asp och klibbal och med inslag av ek, dels av äldre blandbarrskog och tallskog. Korsön domineras däremot av naturskogsartad hällmarkstallskog.

Det är viktigt att det gamla odlingslandskapets strukturer inom delområdena 2 och 6 beaktas genom att graninväxten hämmas så att små öppna ytor finns kvar från den tid då marken brukades och för att möjliggöra framtida hävd. Delområdena 2 och 6 har en agrar historia som medför att reservatsförvaltaren kan få avverka mindre träd för att återta och vidmakthålla rester av det gamla odlingslandskapet.

Sammantaget är de tillkommande delarna viktiga för den biologiska mångfalden i reservatet och behövs för att uppnå syftet med reservatet och förstärka dess naturvärden. Området bör således skyddas och ingå i naturreservatet.

Remissinstansernas och sakägarnas synpunkter

Synpunkter har inkommit från Luröskärgårdens Natur- och Kulturförening angående skötseln av områdets grova träd och på möjligheten att bedriva bete i hela området.

Diskussioner har också förts med ägaren till området norr om Bruket som hade synpunkter på skötseln av strandområdet på hans mark.

Länsstyrelsens bemötande av inkomna synpunkter

Skötseln av områdets grova träd har redan beaktats i förslaget. Möjligheten att ha bete i området kan inte skrivas in generellt utan prövas separat om och när reservatsförvaltaren anser att det är önskvärt.

När det gäller strandområdet norr om Bruket har överenskommelse nåtts om att undanta en del av området från reservatsbildningen och därigenom ge markägaren rätt att disponera denna del själv. Detta område är för övrigt ett gammalt hamnområde med två fiskebodas och där det ligger diverse skrot i form av båtvrak, sågverk mm.

Upplýsningar

Länsstyrelsen i Värmlands län är förvaltare av naturreservatet.

Hur man överklagar, se bilaga 6

Beslut i detta ärende har fattats av landshövding Kenneth Johansson efter föredragning av naturvårdshandläggare Jan Rees. I den slutliga handläggningen av ärendet har även deltagit enhetschef Thomas Östlund, chefsjurist Lars-Ove Olsson, verksamhetschef Torben Ericson och länsråd Johan Blom.

Bilagor

1. Beslutskarta
2. Översiktskarta
3. Karta över delområden och B-föreskrifter
4. Beslut Naturreseptatet Lurö skärgård 1992
5. Områdesbeskrivning
6. Hur man överklagar



Länsstyrelsen
Värmland

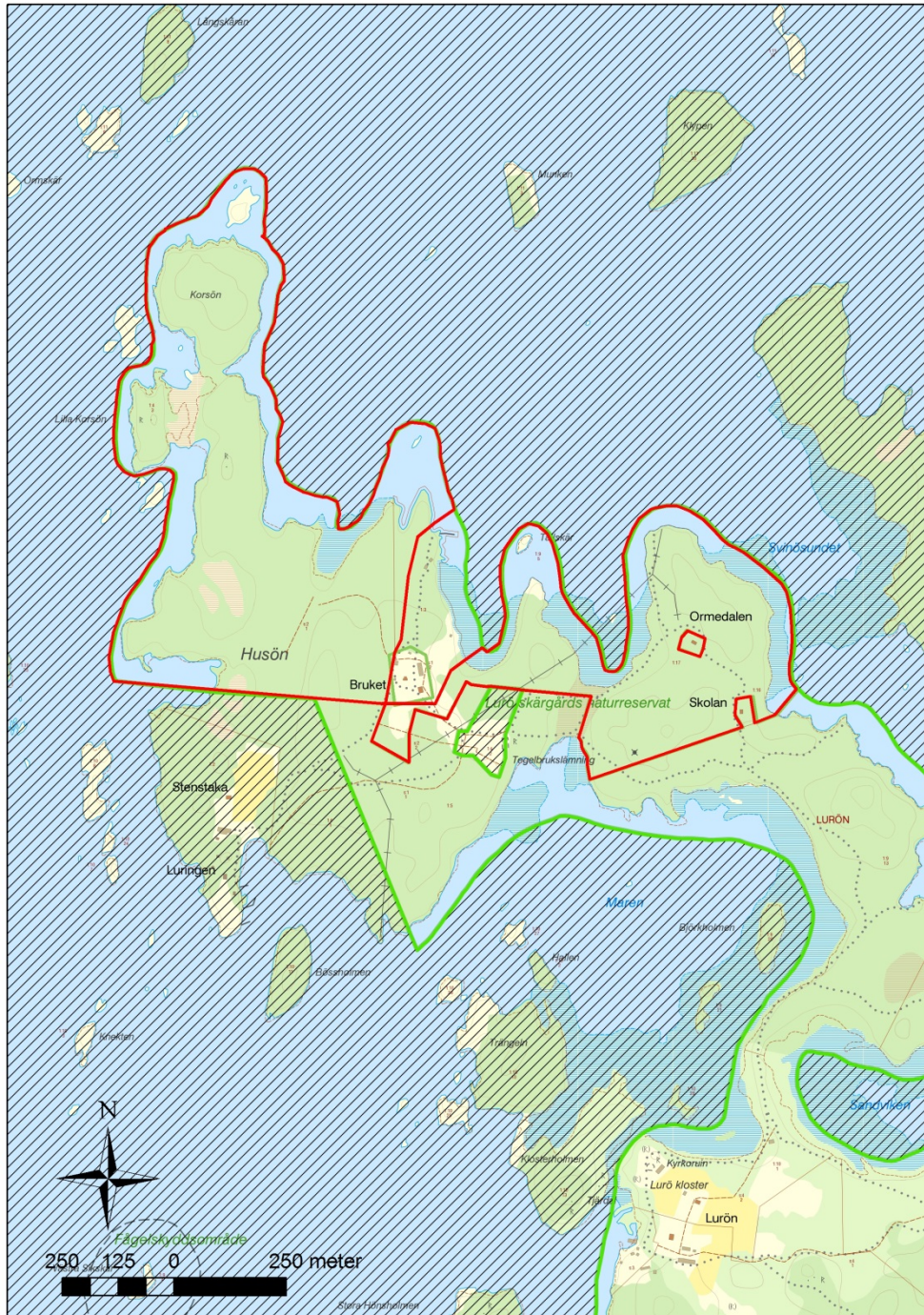
BESLUTSKARTA

Datum
2016-06-21

Bilaga 1

Referens
511-7450-2015

Naturvård
Jan Rees



© Lantmäteriet Geodatasamverkan

Beslutscharta för utökning av Naturreservatet Lurö skärgård (heldragen röd linje).
Snedstreckat område är befintligt reservat.



Länsstyrelsen
Värmland

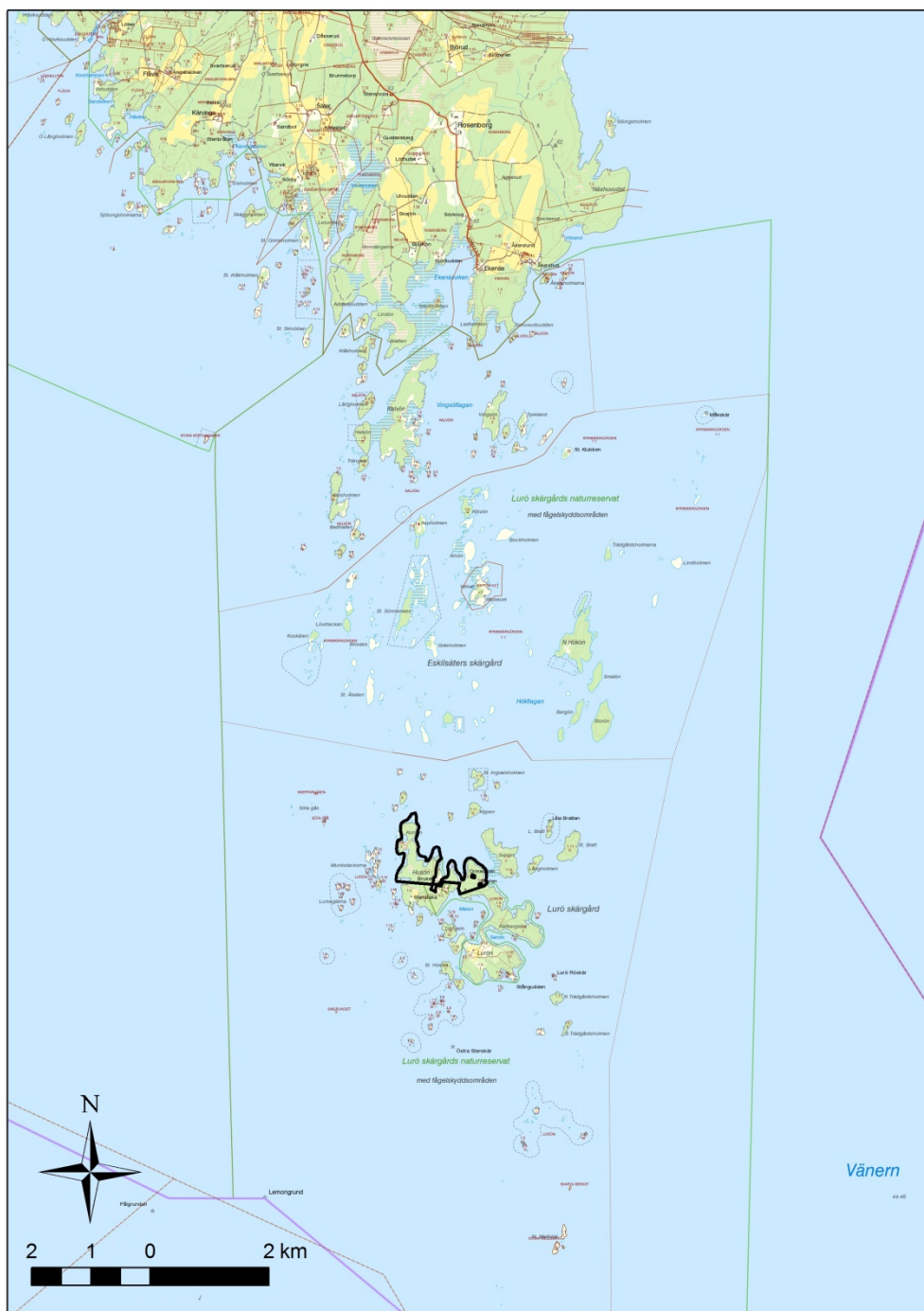
ÖVERSIKTSKARTA

Datum
2016-06-21

Bilaga 2

Referens
511-7450-2015

Naturvård
Jan Rees



© Lantmäteriet Geodatasamverkan

Översiktskarta för utökning av Naturreservatet Lurö skärgård (heldragen svart linje).



Länsstyrelsen
Värmland

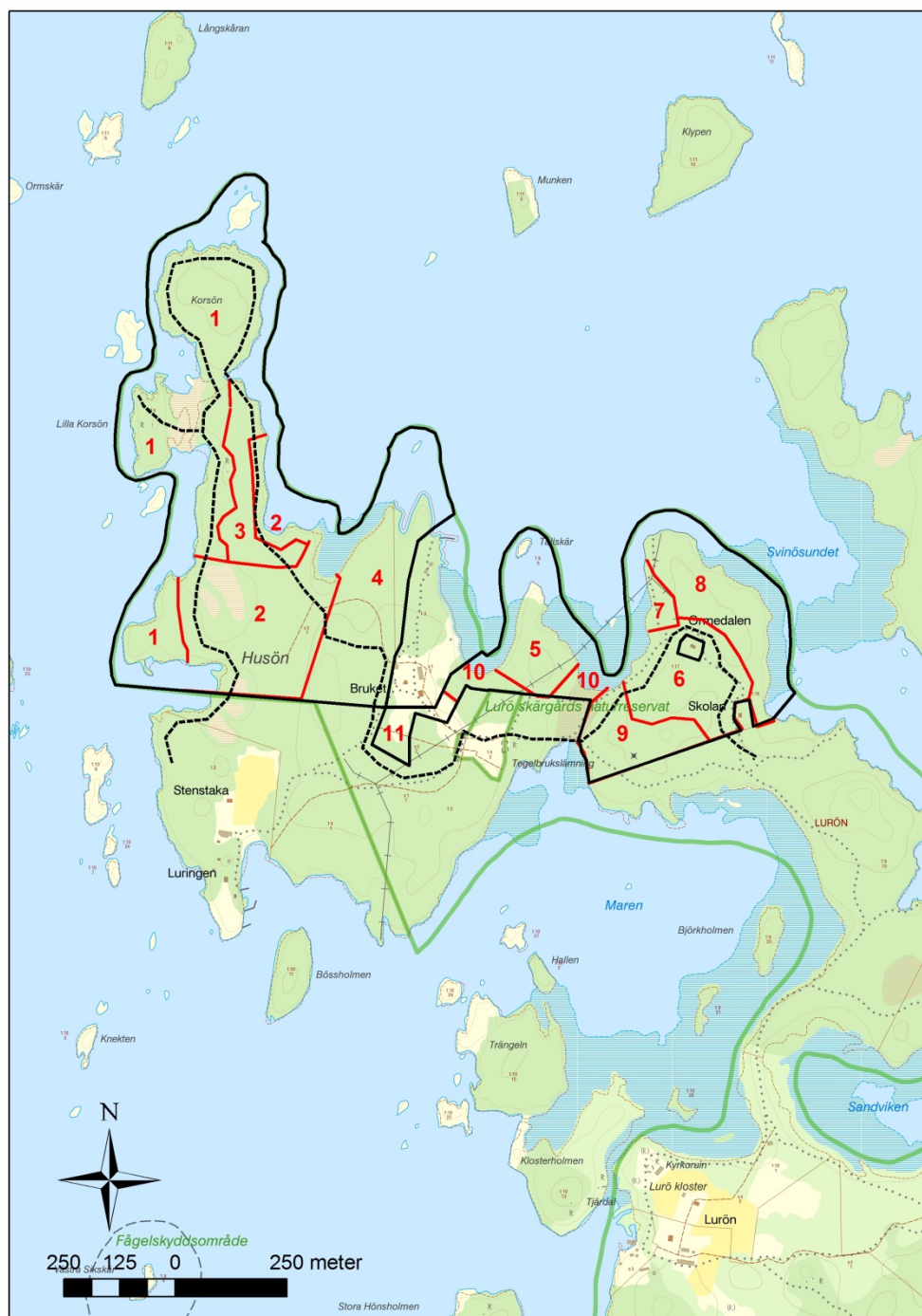
FÖRESKRIFTSKARTA

Datum
2016-06-21

Bilaga 3

Referens
511-7450-2015

Naturvård
Jan Rees



© Lantmäteriet Geodatasamverkan

Karta över delområden (i rött) inom utökning av Naturreservatet Lurö skärgård, samt placering av vandringsled (streckad svart linje).