



Länsstyrelsen i Jämtlands läns föreskrifter om Flakamyrens naturreservat i Östersunds kommun;

23FS 2023:17

Utkom från trycket
den 14 november
2023

beslutade den 13 november 2023
(dnr. 511-6413-2023).

Länsstyrelsen har med stöd av 7 kap. 4 § miljöbalken beslutat att avsätta Klösta 5:2 och Söre 1:16 samt delar av Näset 1:8 och 3:1 i Östersunds kommun och bilda Flakamyrens naturreservat. Naturreservatet är avgränsat som visas i karta (bilaga 1) och är beläget omkring 10 kilometer öster om Krokomböden och två kilometer norr om Litsnäset. Beslutet innefattar inskränkningar i rätten att använda mark- och vattenområden och förpliktelser att tåla vissa intrång enligt 7 kap. 5 och 6 §§ miljöbalken. Beslutet med tillhörande kartor förvaras hos Länsstyrelsen.

För att uppnå och tillgodose syftet med naturreservatet föreskriver Länsstyrelsen med stöd av 7 kap. 5, 6 och 30 §§ miljöbalken samt 22 § förordningen (1998:1252) om områdesskydd enligt miljöbalken m.m. följande.

C. Föreskrifter enligt 7 kap. 30 § miljöbalken om rätten att färdas och vistas och om ordningen i övrigt i naturreservatet

Utöver vad som annars gäller i lagar och författningar är det förbjudet att inom naturreservatet:

1. plocka och samla in arter av olika slag, med undantag av bär och matsvamp,
2. klättra i boträd, uppehålla sig nära rovfågelbo, lya eller gryt, samla in djur eller på annat sätt medvetet skada eller störa djurlivet,
3. göra åverkan på mark, block, växtlighet, torrträd eller annan död ved,
4. elda, annat än med medhavd ved,
5. införa och/eller sprida främmande arter,
6. framföra motordrivna fordon i terräng.

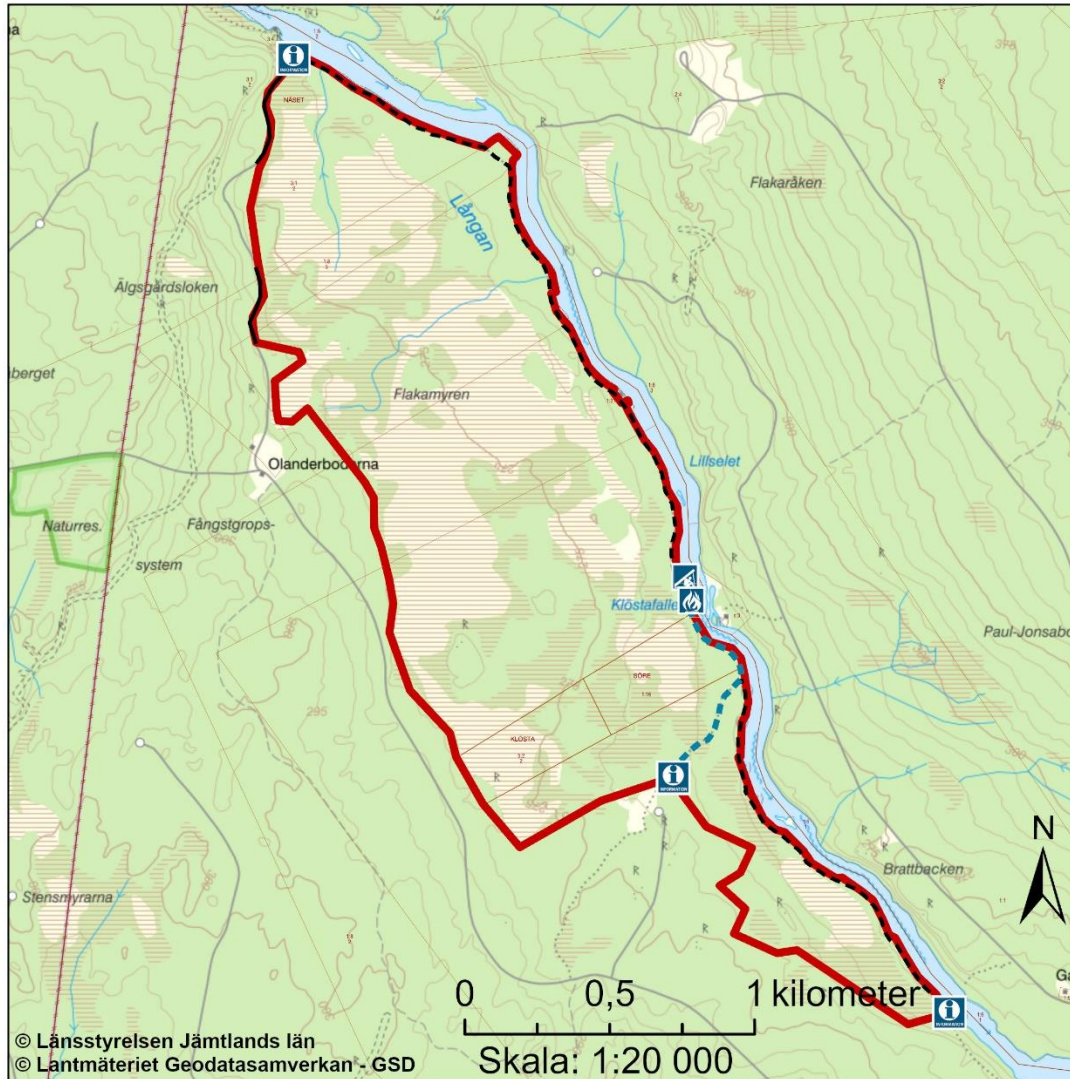
Dessa föreskrifter träder i kraft den 13 november 2023








På Länsstyrelsens vägnar

Marita Ljung

Maria Gylle

Naturreseptatet Flakamyren Beslutskarta



- | | | | |
|---|---|---|--|
|  | Gräns för naturreseptatet Flakamyren |  | Stig omfattad av föreskrift B3 och undantag k) från föreskrifter |
|  | Informationstavlor omfattade av föreskrift B2 |  | Stig omfattad av undantag k) från föreskrifter |
|  | Vindskydd omfattat av föreskrift B3 |  | Väg omfattad av undantag m) från föreskrifter |
|  | Eldplats omfattad av föreskrift B3 | | |

SWEREF 99 TM, Höjdkurvor 5 m intervall



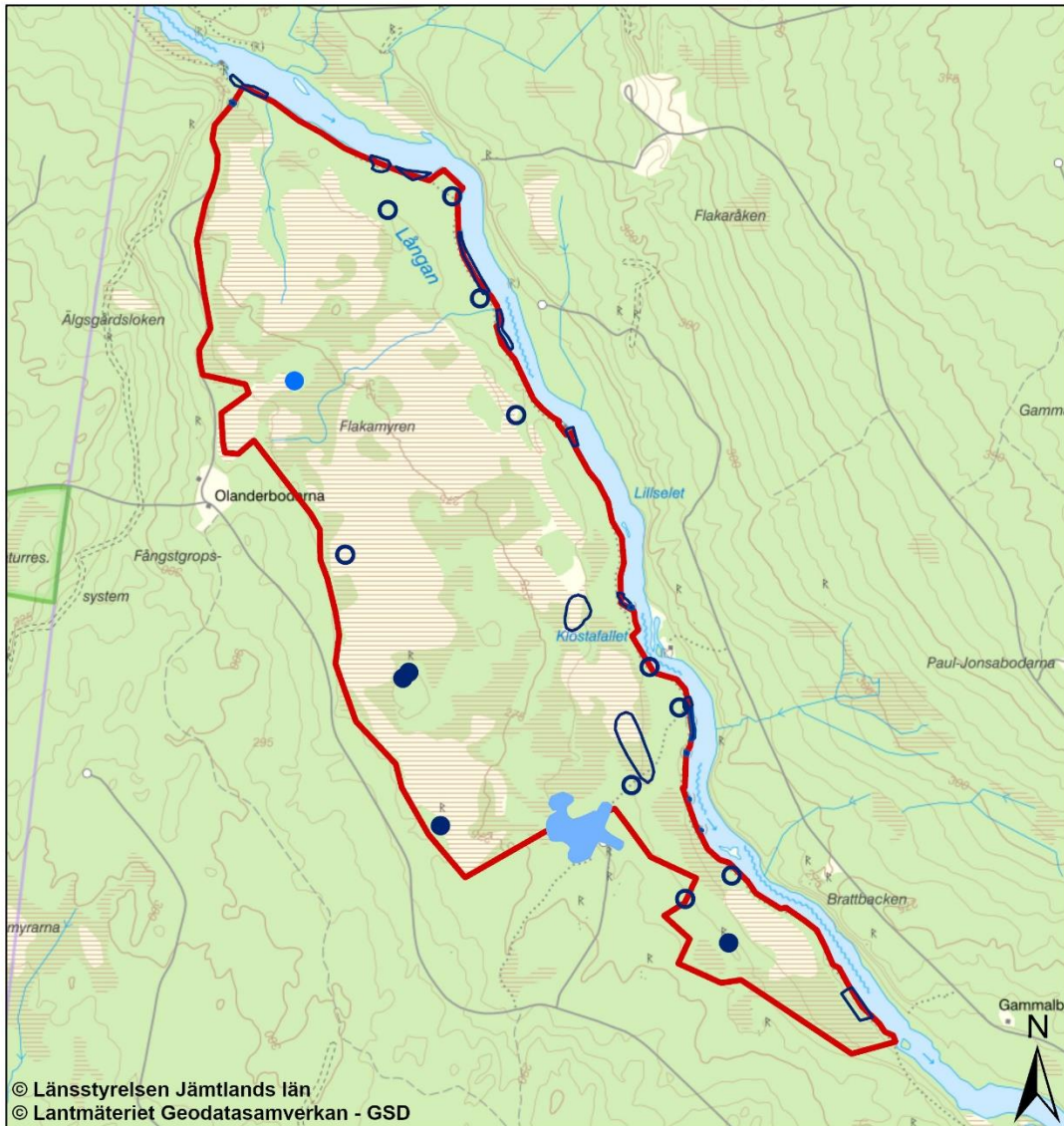
Länsstyrelsen
Jämtlands län

Dnr: 511-6413-2023

Bilaga 1a

2023-11-13

Naturreseptet Flakamyren Kultur- & Fornlämningar



- Gräns för naturreseptet Flakamyren
- Fornlämning omfattad av undantag r) från föreskrifter
- Möjlig fornlämning omfattad av undantag r) från föreskrifter
- Övrig kulturhistorisk lämning omfattad av undantag r) från föreskrifter

0 0,5 1 km
Skala: 1:20 000