

Skaraborgs läns författningssamling



Länsstyrelsen

ISSN0347-1624

16FS 1990:24

Länsstyrelsens i Skaraborgs län föreskrifter för viss sjötrafik inom Skaraborgs län;

Utkom från trycket
den 17 maj 1990

beslutade den 9 maj 1990.

Länsstyrelsen har med stöd av 2 kap 2 § sjötrafikförordningen (1986:300) meddelat följande sjötrafikföreskrifter.

Gull spångs kommun

Ankringsförbud vid Otterbäcken - Storön i Vänern

Ankringsförbud skall gälla i Vänern inom ett avstånd av 200 meter på vardera sidan om befintlig tryckavloppsledning (bilaga 1 a) i Otterbäckens hamn.

Habo kommun

Förbud mot motorbåtstrafik vid badplatsen vid Västra Kärr

Motorbåtstrafik är förbjuden vid badplatsen vid Västra Kärr inom det område som utmärkts med snedstreck på bifogade karta (bilaga 1). Förbudet gäller årligen under tiden den 1 maj -30 september.

Förbud mot motorbåtstrafik vid Domsands badplats

Motorbåtstrafik är förbjuden vid Domsands badplats i Vättern inom det område som utmärkts med snedstreck på bifogade karta (bilaga 2). Förbudet gäller årligen under tiden den 1 maj -30 september.

Fartbegränsning i Furusjön

Fartyg får inte framdras med högre fart än fem knop i Furusjön.

Hjo kommun

Ankringsförbud vid intagsledning vid Hjällö 2:1 i Södra Fågelås Hjo kommun

Ankringsförbud skall gälla inom ett avstånd av 100 meter på vardera sidan om Skaraborgs Vattenverksförbunds intagsledning vid Hjällö 2:1 i Södra Fågelås Hjo kommun på en sträcka av 1 100 meter. (Bilaga 3).

Ankringsförbud vid avloppsledning från reningsverket I Hjo

Ankringsförbud skall gälla inom ett avstånd av 50 meter på vardera sidan om en befintlig avloppsledning från reningsverket i Hjo.

Karlsborgs kommun

Föreskrifter för båttrafiken I Bottensjön och Rödesund

Förbud mot motorbåtstrafik skall gälla i sjön nordöstra del inom det område som begränsas av en linje från piren vid kanalinfarten till en punkt på strandlinjen 250 meter nordost om Abborrvikens brygga. Förbudet gäller årligen under tiden den 15 maj -30 september.

Fartbegränsning till fem knop skall gälla

1.inom sjöns östra del från stranden och 200 meter ut i sjön mellan Torggatans förlängning och piren i Sjögatans förlängning

2.inom ett område vid kanalinfarten, i norr begränsat av en linje från piren vid kanalinfarten till en punkt på strandlinjen 250 meter nordost om Abborrvikens brygga och i väster av en linje dragen rakt norrut från järnvägsbryggans (gästbryggans) nordvästra del.

Föreskrifterna gäller årligen under tiden den 15 maj .30 september.

Fartbegränsning till tre knop skall gälla under hela Aret Rödesund från varvsområdet i norr förbi bron vid Storgatan fram till Kanalholmens sydspets.
./ De angivna områdena framgår närmare av bilaga 4.

Förbud mot motorbåtstrafik i Kyrksjön vid allmänna badplatsen i Mölltorp

Förbud mot motorbåtstrafik skall gälla i Kyrksjön vid allmänna badplatsen i Mölltorp inom det område som markerats med snedstreck på bifogade karta (bilaga 5).

Förbudet gäller årligen under tiden den 15 maj .30 september.

Lidköpings kommun

Ankringsförbud vid telekablar mellan Lindö och Stora Eken samt mellan Kalvhalmen och Tranholmen i Vänern

Ankringsförbud skall gälla inom ett avstånd av 100 meter på vardera sidan av televerkets telekablar mellan
./ Lindö och Stora Eken (bilaga 6)
./ Kalvholmen och Tranholmen (bilaga 7)
./ Iranholmen och Ingarö (bilaga 8)
./ Järna och Skvatten (bilaga 9) samt kabel över
./ Fröfjorden Kållandsö (bilaga 10) och
./ Hallefjorden (bilaga 10).

Ankringsförbud vid högspänningsledning i Lidan

Ankringsförbud skall gälla i Lidan inom Lidköpings hamn till skydd för en befintlig högspänningsledning. Förbudet gäller inom ett vattenområde mellan järnvägsbron och en linje tvärs över Lidan 45 meter söder om bron.

Ankringsförbud vid rörledning på fastigheterna Nore 1:2 och Skaven 1:3
i Ekens skärgård

Ankringsförbud skall gälla vid intagspunkten för rörledning på fastigheterna Nore 1:2 och Skaven 1:3 köpings kommun. Förbudet galler inom ett avstånd av 25 meter på var sida om intagsledningens yttersta del (bilaga 12).

HSB:s
I Lid-
av 25
(bilaga

Mariestads kommun

Ankringsförbud i Brommösundet och Östersundet i Väneren

Ankringsförbud skall gälla enligt följande

- . i Brommösundet inom ett avstånd av 50 meter på vardera sidan om den befintliga lågspänningskabel
 - . i Brommösundet inom ett avstånd av 100 meter på vardera sidan av den befintliga högspänningskabeln samt
 - . i Östersundet inom ett avstånd av 200 meter på vardera sidan om den befintliga högspänningskabeln
- . Ifrågavarande kablar har markerats på bilagda kartor (bilagar 13 och 14).

Ankringsförbud i Östersundet I Väneren

Ankringsförbud skall gälla i Östersundet I Väneren inom ett avstånd av 100 meter på vardera sidan om färjleden

Ankringsförbud vid intagsledning för Lindholmens vattenverk

Ankringsförbud skall gälla i anslutning till intagsledning vid Lindholmens vattenverk i Mariestad. Ledningen är in ritad på bifogat kartblad (bilaga 15).

Ankringsförbud i inseglingrännan till Mariestads hamn

Ankringsförbud skall gälla i farleden till Mariestads hamn den del av farleden som begränsas av en punkt 750 meter öster om Krapphalmen och de yttre hamnpirarna i Mariestads hamn. Ankringsförbud har angetts på bifogade sjökortskopia (bilaga 16).

Föreskrifter för båttrafiken i sjön Vristvulen i Maristads och Skövde kommuner

- .1. Fartbegränsning till fem knop skall gälla i hela sjön Vristvulen, med undantag av det område som på bifogade kartblad markerats med begränsningslinjer (bilaga 17). Detta område begränsas enligt följande

Gränsen mellan fastigheterna Böja 20:7 och Böja 1:22 .
Hagudden .holmen nordost L Överhalmen .holmen nordost St
Överholmen .gränsen mellan fastigheterna Böja 2:22 och
Böja 3:29.

- ./ Förbud mot motorbåtstrafik inom den allmänna badviken vid Sandlandet skall gälla årligen under tiden den 1 juni .15 september inom det som anges på bifogade karta (bilaga 18).

Mullsjö kommun

Fartbegränsning i Mullsjön

Fartbegränsning till fem knop skall gälla på Mullsjön med undantag av ett område inom sjöns södra del som utmärks med linje på bifogade karta (bilaga 19). Området begränsas av strandlinjen i södra delen av sjön på en längd av 50 meter.

Skara kommun

Fartbegränsning i Flämsjön och Ämten

Fartyg får inte framföras med högre fart än fem knop Flämsjön och Ämten.

Skövde kommun

Föreskrifter för båttrafiken i sjön Vristulven i Mariestads och Skövde kommuner

Se under Mariestads kommun.

Utöver nu meddelade sjötrafikföreskrifter finns andra gällande föreskrifter.

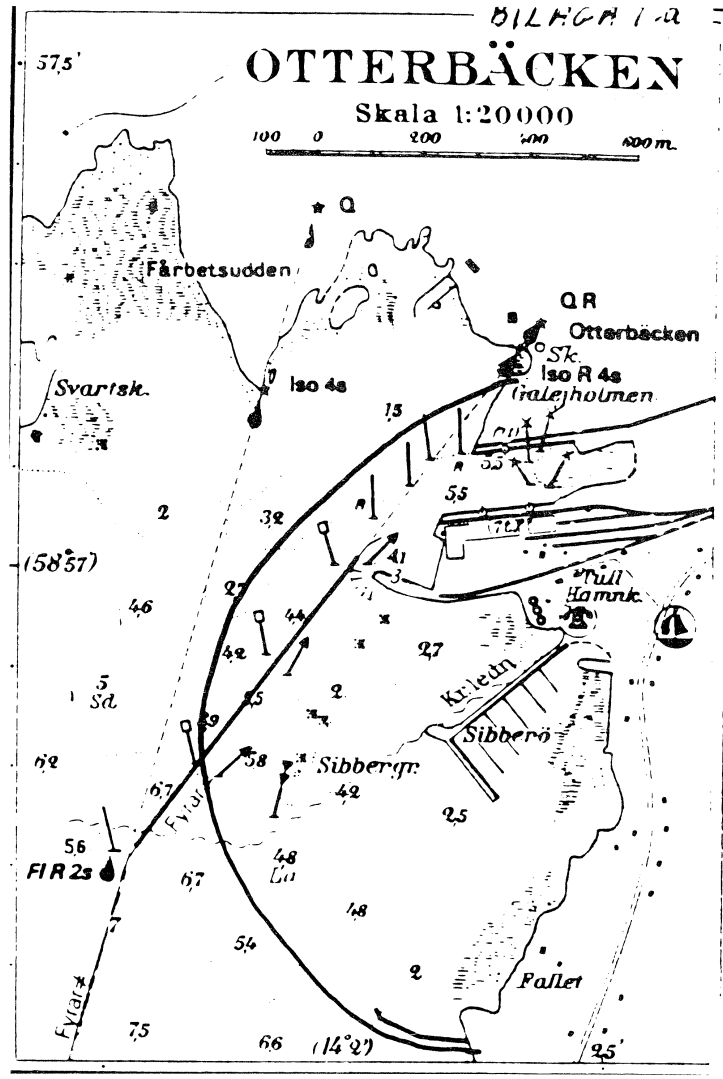
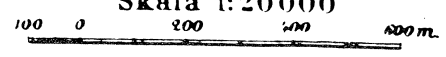
Denna författning träder I kraft den 1 juni 1990.

Göran Edvardsson

Carl Åke Frisk

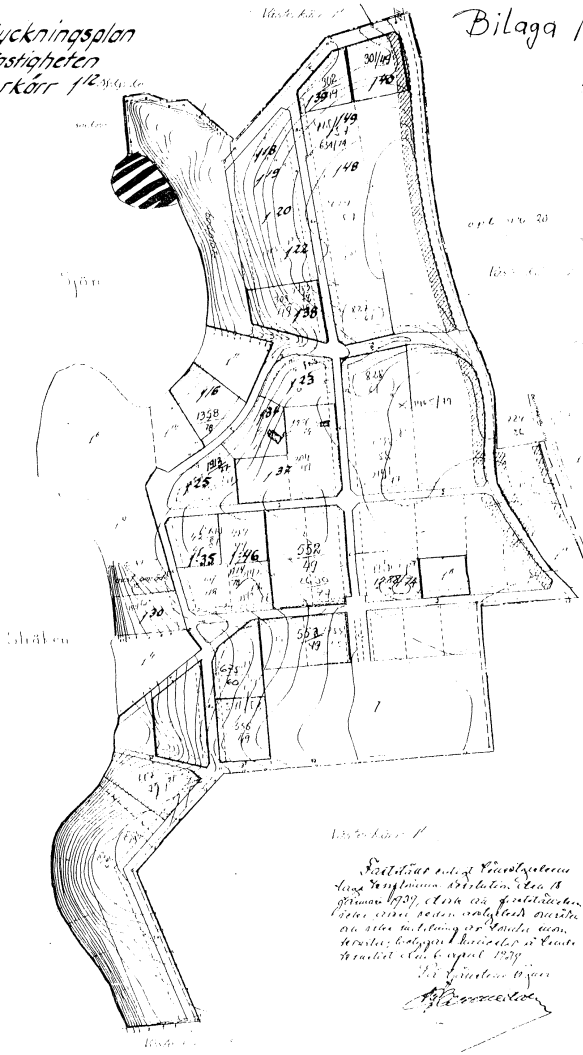
OTTERBÄCKEN

Skala 1:20000



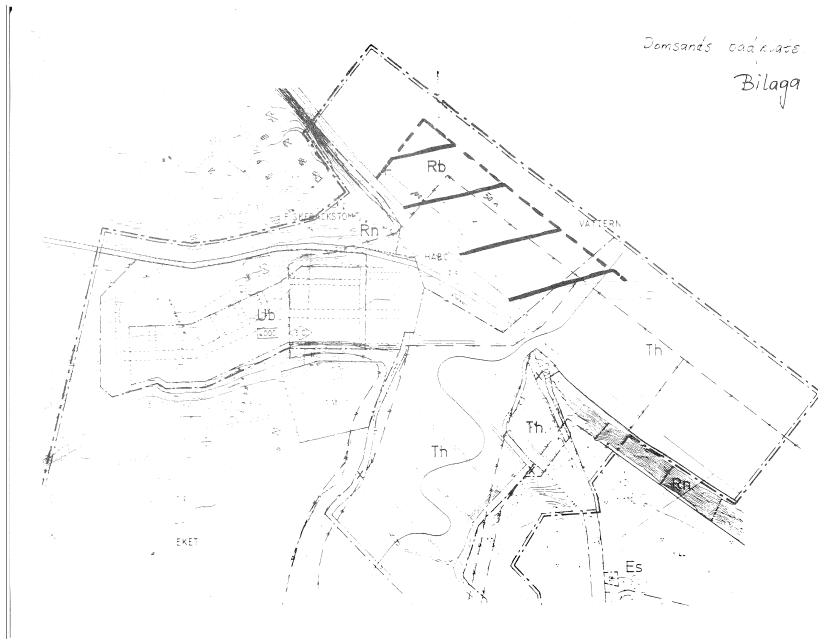
Avstyckningsplan
 ä fästigheten
 Västerkärr 1/2

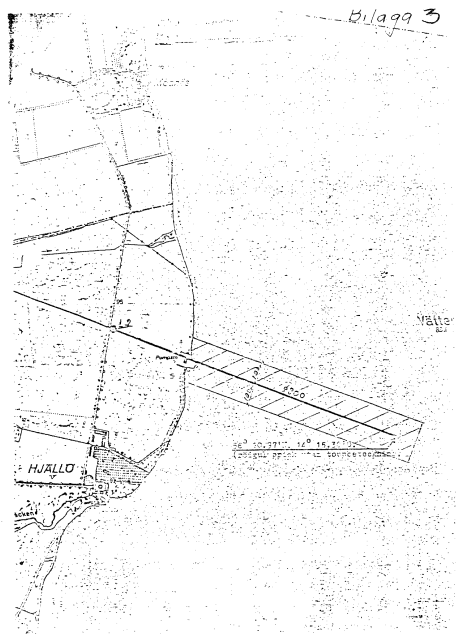
Bilaga I.

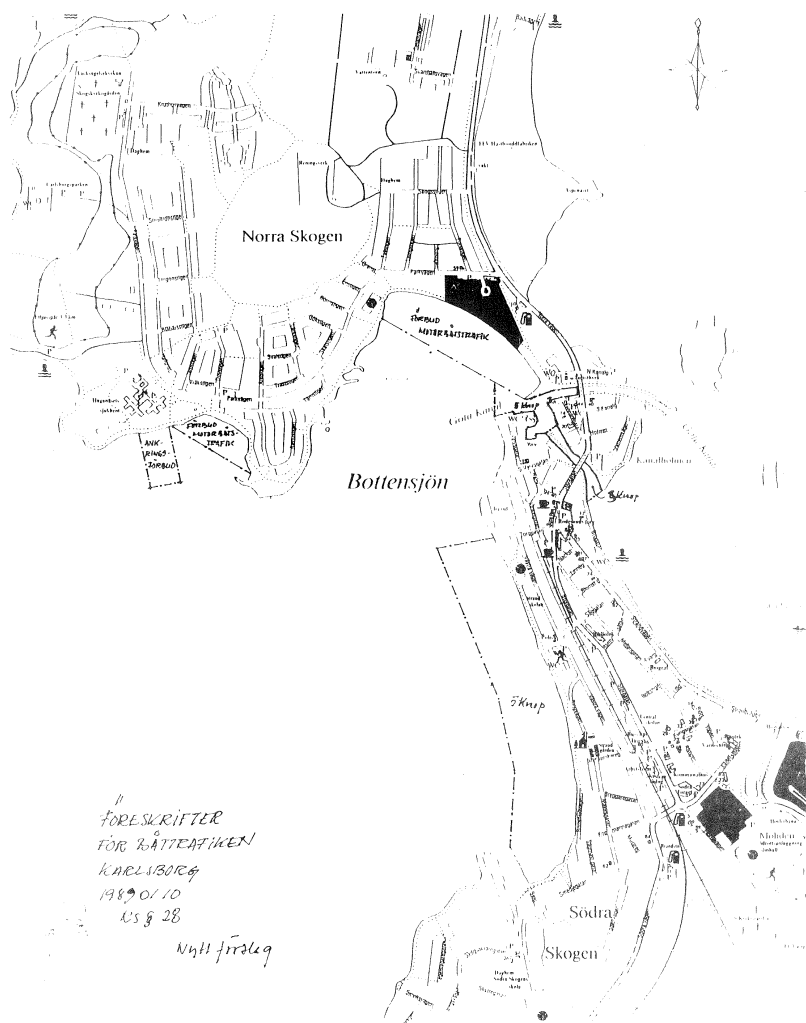


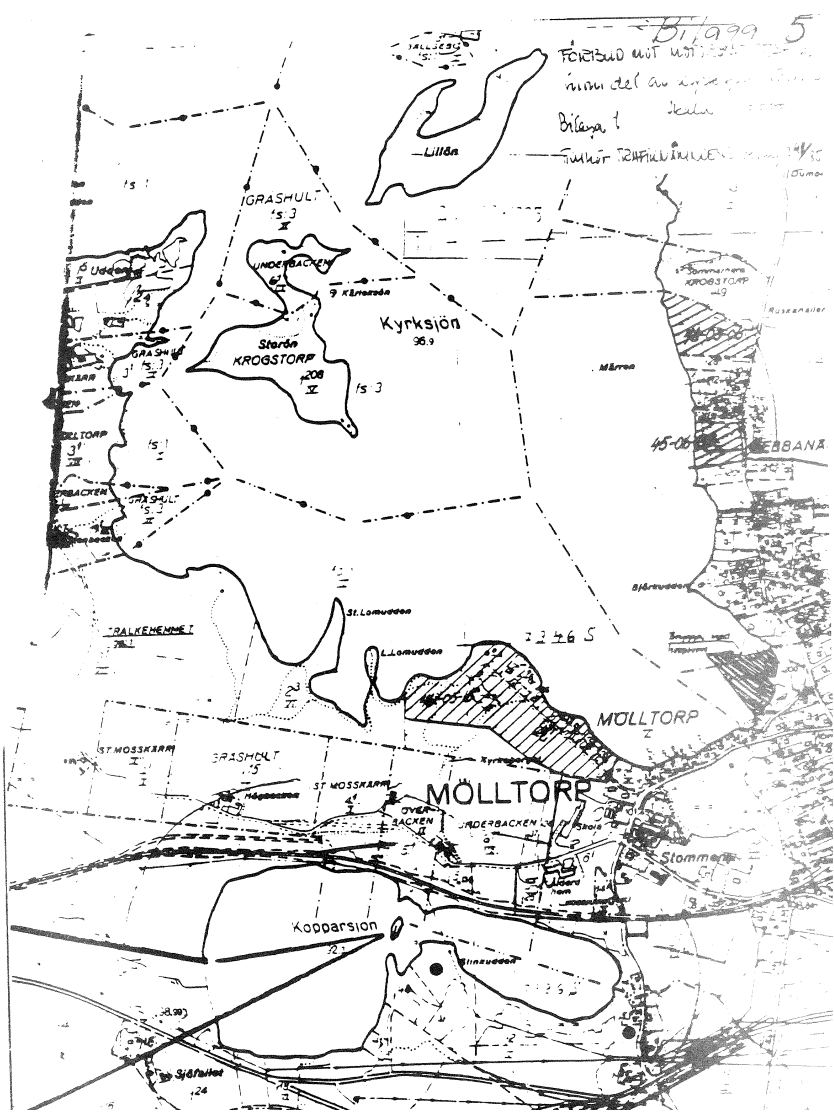
Utdrag ur den av Västerkärrs
 ägor omfattande fastigheten Västerkärr 1/2
 som omfattar 1238 are och 135 dekar
 under vilken sedan 1927 äro inrättade
 30 stycken fastigheter som äro av
 följande omfattning: 1/2, 1/3, 1/4, 1/5, 1/6, 1/7, 1/8,
 1/9, 1/10, 1/11, 1/12, 1/13, 1/14, 1/15, 1/16,
 1/17, 1/18, 1/19, 1/20, 1/21, 1/22, 1/23,
 1/24, 1/25, 1/26, 1/27, 1/28, 1/29, 1/30.
 Utarbetad av
 [Signature]

Domsants cadastre
Bilaga 2

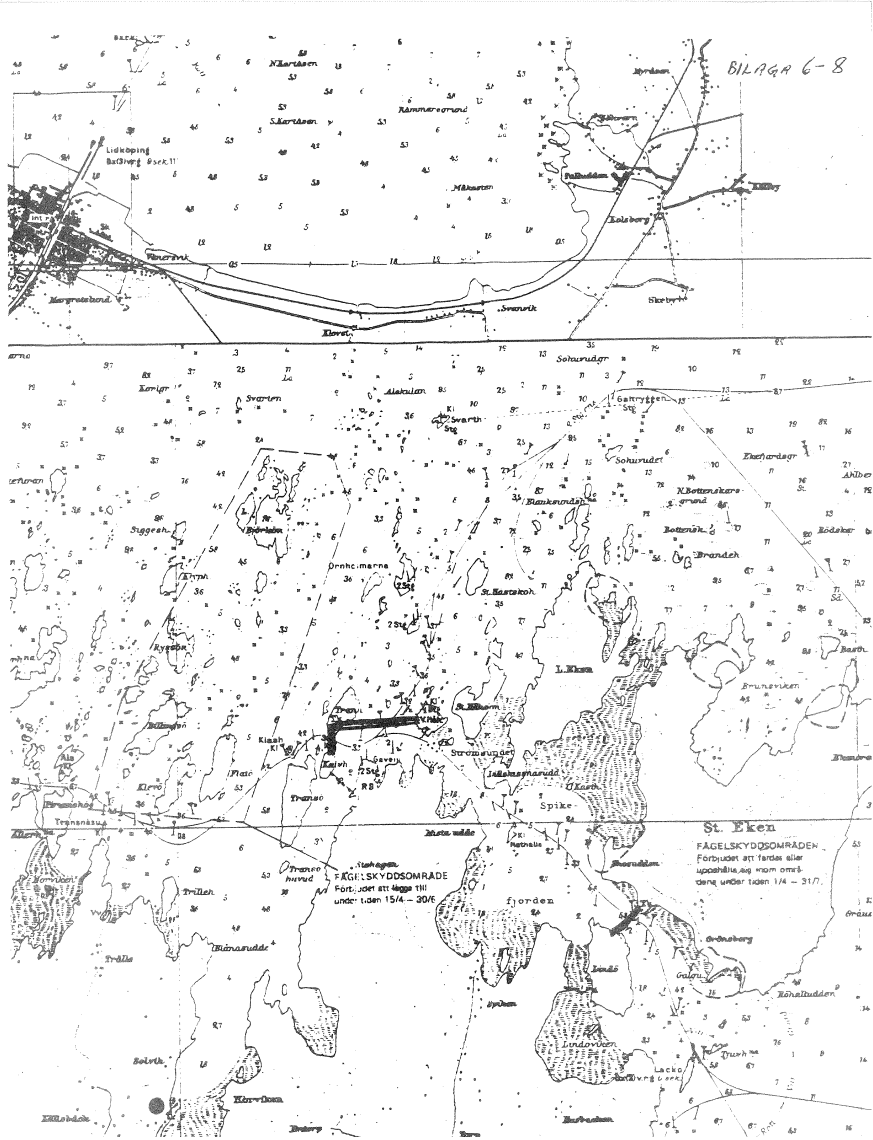


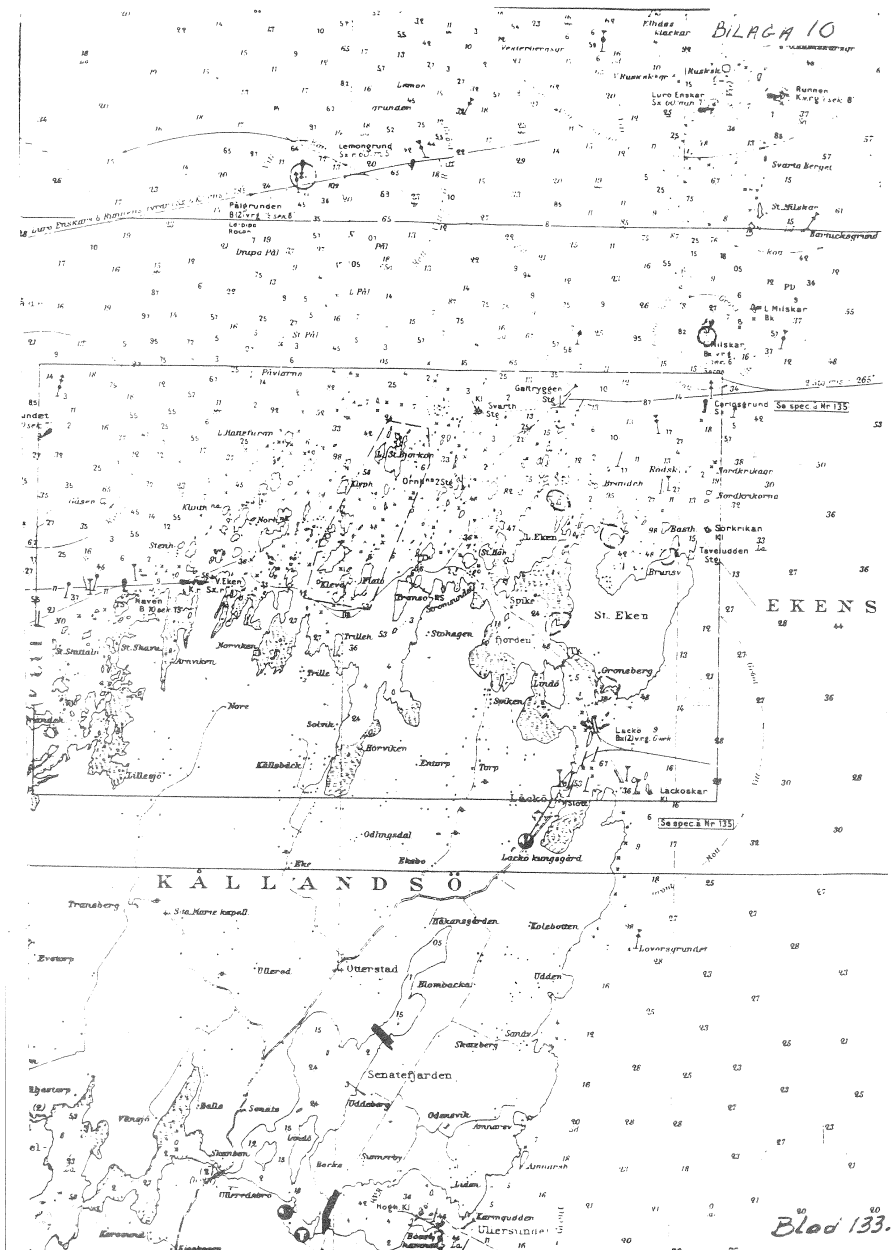


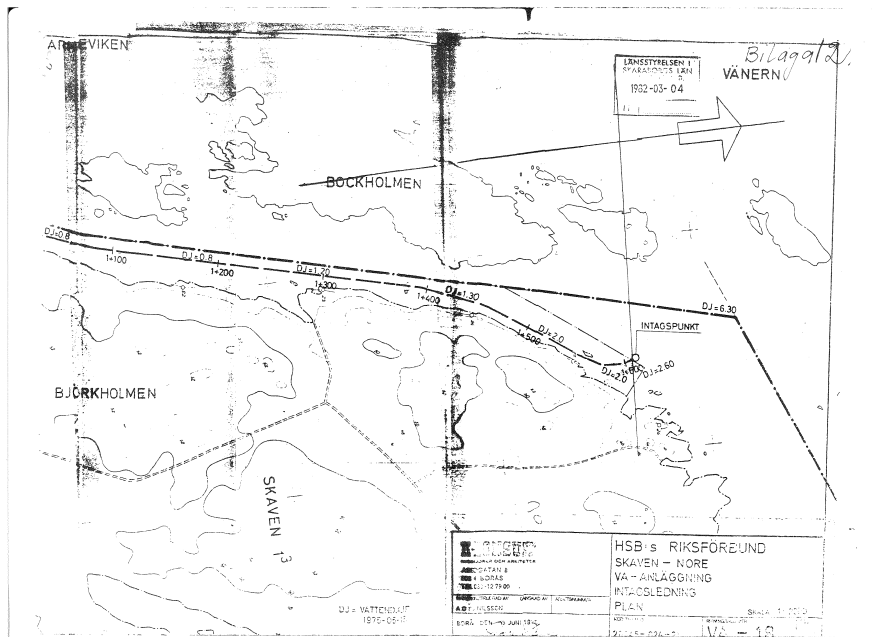




BILAGA 6-8

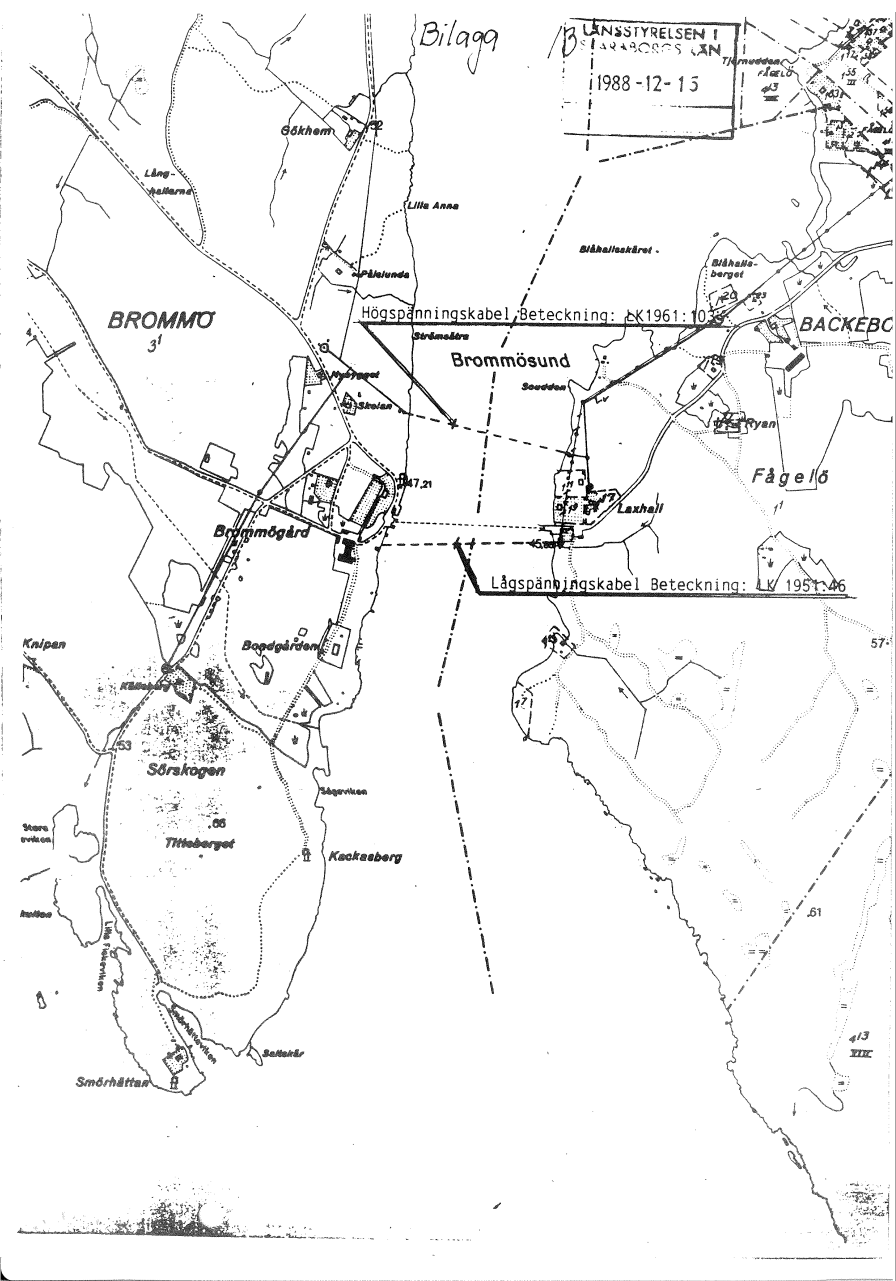


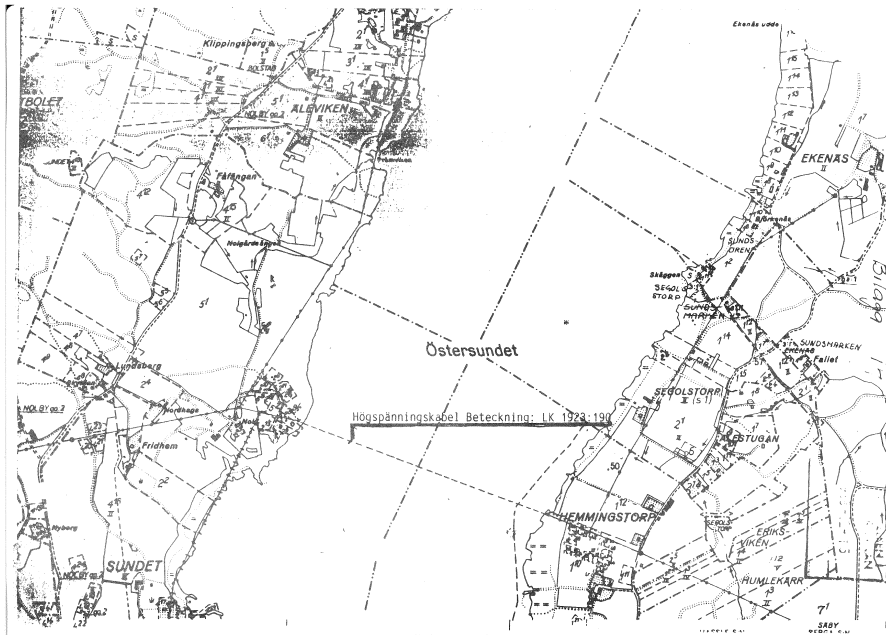




Bilagga

LÄNSSTYRELSEN I
VARBERGS LÄN
1988-12-15





1989-01-12

Mariestads vattenverks
råvattenledning **Bilaga 15**

Vattenurtag = punkt 300366
Koordinater i Mariestads
koordinatsystem (5gon U)
x = 6510379 y = 10609

Geografiska koordinater
58° 42', 96" N 13° 44', 49" O

Skala 1 10 000

1979-09-18

Mariestads Kommuns
mättingskontor
Lindholm

300366

urtag till råvattenledning

2087 Lindholm

Korpudden

Summerstad
viken

Baggändan

Gummerstadudden 2086

Sandviken 51

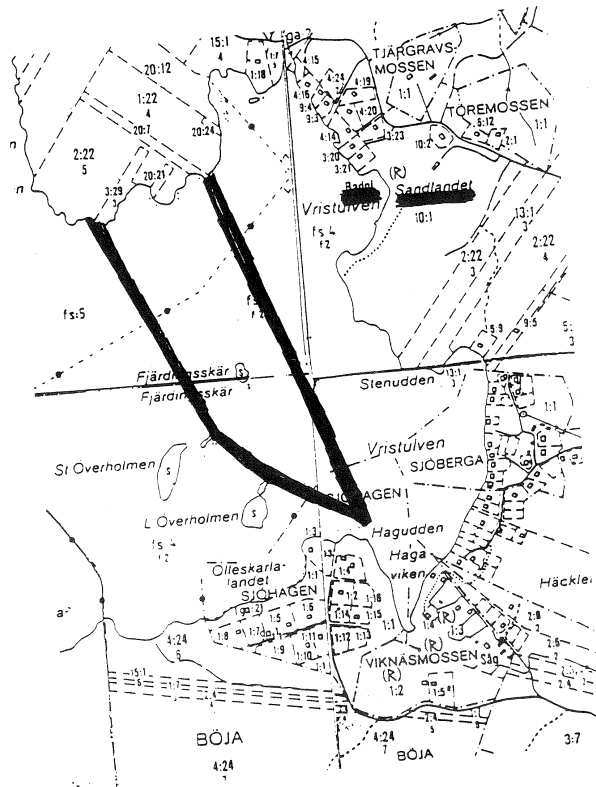
Storån

Svartån 1761

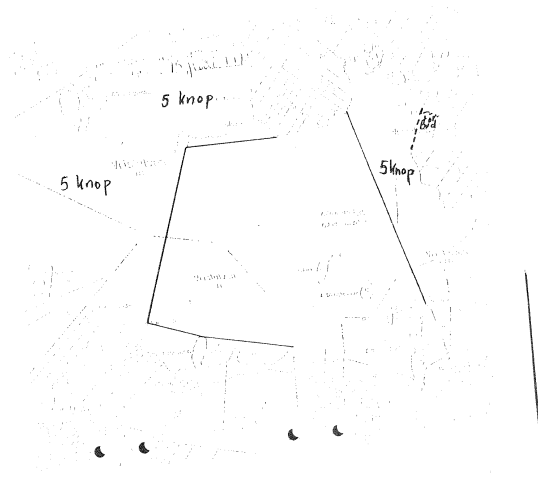
Vänern
Mariestads kommun

43:15 118
7:3 15 108

Bilagga 17



Bilaga 10



BILAGA 19

