



**14 FS 2005:144**

Utkom från trycket den  
20 maj 2005

**Länsstyrelsens i Västra Götalands län föreskrifter om begränsning i rätten att utnyttja vattenområde i Lysekils hamn, Lysekils kommun;**

beslutade den 12 maj 2005.  
(258-37359-2004)

Länsstyrelsen föreskriver med stöd av 2kap 2 a och 6 §§  
sjötrafikförordningen (1986:200) följande.

**1 §** Inom de vattenområden i Lysekils hamn som markerats på medföljande kartor får endas förekomma trafik med fartyg som godkänts för trafik inom hamnanläggningen enligt bestämmelserna i Europaparlamentets och rådet förordning (725/2004) av den 31 mars 2004 om förbättrat sjöfartsskydd på fartyg och i hamnanläggningar samt lag (2004:487) om sjöfartsskydd.

**2 §** föreskriften gäller inte:

Fartyg som används i tjänsteutövning av personal från Kustbevakning och Polismyndighet.

Fartyg som används för utförande av arbetsuppgifter inom hamnanläggningen.

**3 §** Begränsning i rätten att utnyttja vattenområde skall utmärkas med väl synliga sjövägmärken enligt följande.

<b>Gullmarskajen</b>	Punkt 1	58 16,520	11 26,800
	Punkt 2	58 16,490	11 26,830
	Punkt 3	58 16,535	11 27,010

<b>Grötökajen</b>	Punkt 1	58 16,455	11 26,800
	Punkt 2	58 16,470	11 26,800
	Punkt 3	58 16,465	11 27,010
	Punkt 4	58 16,440	11 27,000

<b>Grötörev</b>	Punkt 1	58 16,420	11 27,375
	Punkt 2	58 16,460	11 27,475
	Punkt 3	58 16,335	11 27,645
	Punkt 4	58 16,300	11 27,550
	Punkt 5	58 16,305	11 27,525

<b>Anderssons kaj</b>	Punkt 1	58 16,375	11 26,310
	Punkt 2	58 16,360	11 26,300
	Punkt 3	58 16,345	11 26,400
	Punkt 4	58 16,455	11 26,480

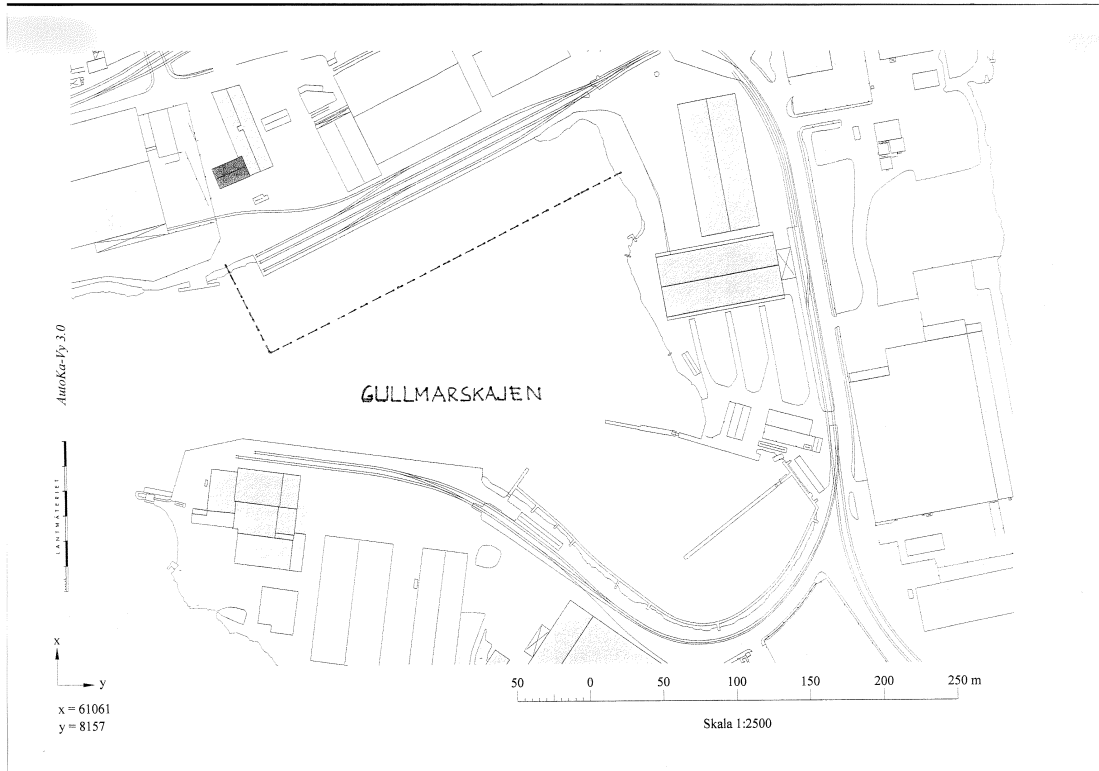
**4 §** Lysekils Hamn ansvarar för att sjövägmärken sätts upp och underhålls.

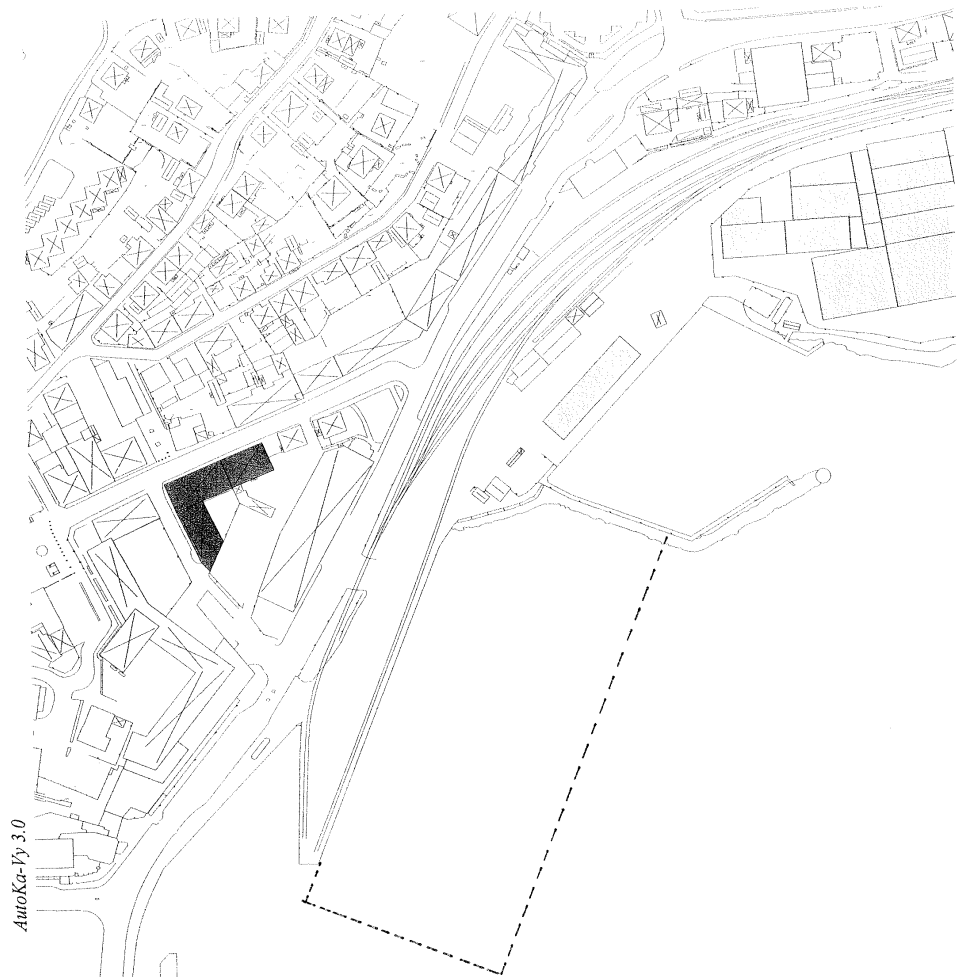
---

Dessa föreskrifter träder i kraft den 10 juni 2005 under förutsättning att de tillkännagetts genom skyltning enligt **3 §** ovan.

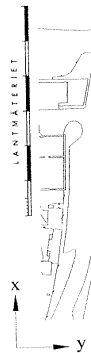
MARIA WASSÉN

Agneta Erdéus






AutoKa-ry 3.0



x = 60853  
y = 7651

ANDERSSONS KAJ



Skala 1:2500

