

Västra Götalands läns författningssamling



Länsstyrelsen

14 FS 2007:104
Utkom från trycket den
9 mars 2007

Länsstyrelsens i Västra Götalands län upphävande av strandskydd inom detaljplan för Norra Stadsskogen, Kvarteret Hassellunden och Nordvästra Stadsskogen i Alingsås kommun;

beslutad den 20 februari 2007.
(521-25-2007)

Länsstyrelsen förordnar med stöd av 7 kap. 15 § andra stycket miljöbalken, att kvartersmark m m inom detaljplan för Norra Stadsskogen, Kvarteret Hassellunden och Nordvästra Stadsskogen i Alingsås kommun, Västra Götalands län, som hittills ingått i strandskyddsområde, inte längre skall omfattas av strandskydd. Detaljplanerna har vunnit laga kraft.

STEN HEDELIN

Carolin Folkesson



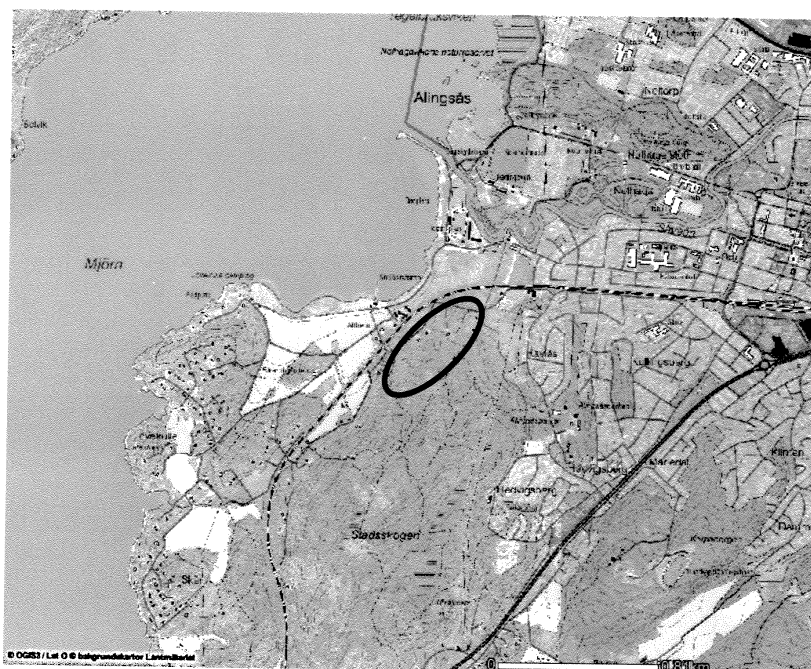
LÄNSSTYRELSEN
VÄSTRA GÖTALANDS LÄN
Samhällsbyggnadsenheten
Carolin Folkesson
031-60 52 84
carolin.folkesson@o.lst.se

Bilaga 1
2007-02-15

Diarienummer
521-25-2007

Sida
1(1)

Ekonomiska kartan med berört planområde markerat.



<g:\samhällsbyggnad\ämnen\plan allmänkommuneralingsås\detaljplan områdesbestif 65 nordvästra stadsskogen\bilaga 1 berört planområde.doc>

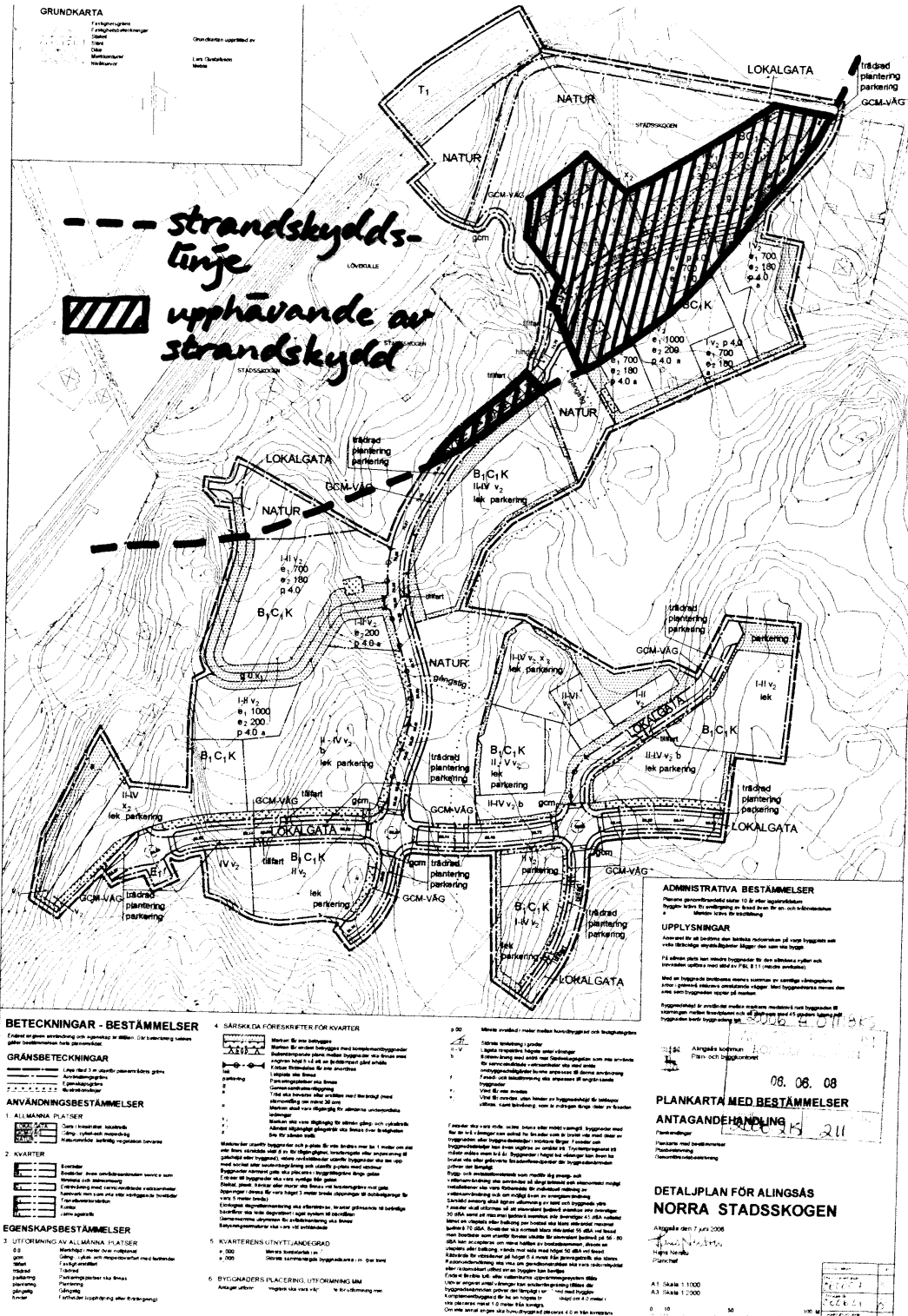
Postadress:
403 40 Göteborg

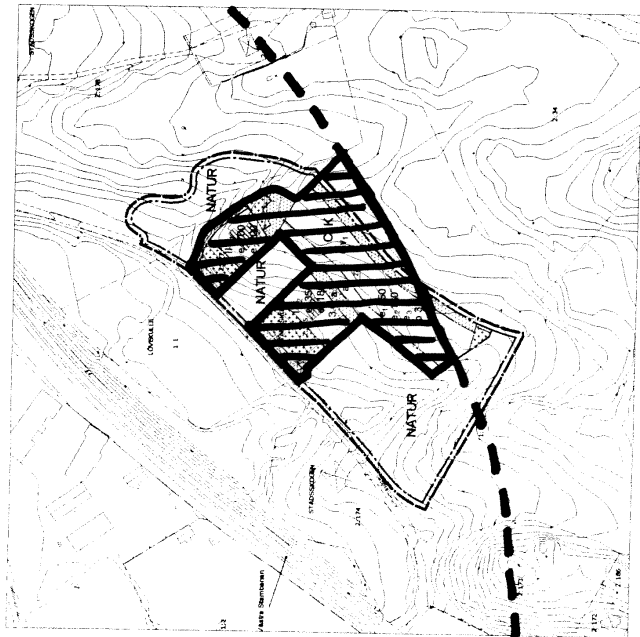
Besöksadress:
Ekelundsgatan 1

Telefon/Fax:
031-60 50 00 (växel)
031-60 52 09 (fax)

Webbadress:
www.o.lst.se

E-post:
samby@o.lst.se



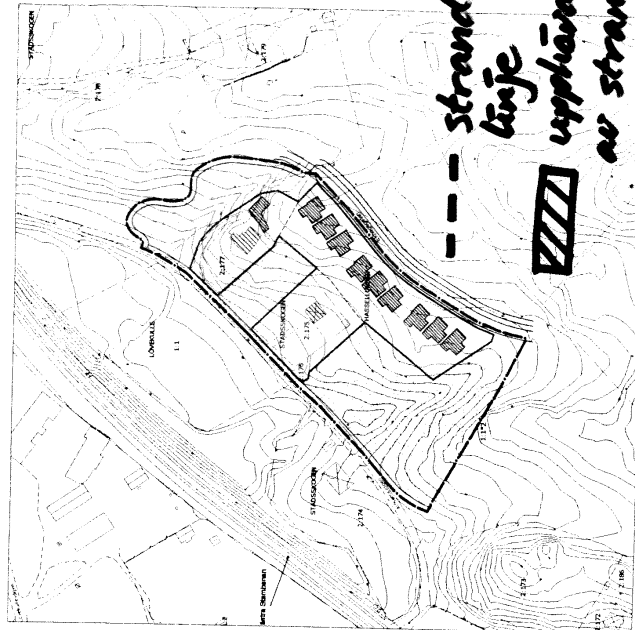


BETEKNINGAR - BESTÄMMELSER
 Alla områdesbeteckningar och bestämmelser är tillämpliga på hela området om inte annat anges.

- GRÄNSBETEKNINGAR**
 1. Gränslinje
 2. Gränslinje för naturreservat
 3. Gränslinje för naturreservat (gränslinje för naturreservat)
- ANVÄNDNINGSBESTÄMMELSER**
 1. Blandad användning
 2. Blandad användning (blandad användning)

- EGENSKAPSBESTÄMMELSER**
 1. Blandad användning
 2. Blandad användning (blandad användning)
- 2. KVARTER**
 1. Blandad användning
 2. Blandad användning (blandad användning)
- 3. MARKSÖLJA OCH MARKBETÄCKNING**
 1. Blandad användning
 2. Blandad användning (blandad användning)

2006 HÖRZELKS
 2006 2011 2011



Handwritten text at the top of the map: *strandsskydd linje upphärande av strandsskydd*

PLANKARTA MED BESTÄMMELSER OCH ILLUSTRATIONSKARTA
ANTAGANDEHANDLING

Plankarta: 1:1000
 Illustrationskarta: 1:1000
 Antagandehandling: 1:1000

DETALJPLAN FÖR ALINGSÅS KVARTERET HASSELLUNDEN

Antagandehandling: 1:1000
 Plankarta: 1:1000
 Illustrationskarta: 1:1000
 Antagandehandling: 1:1000

Antagandehandling	1:1000
Plankarta	1:1000
Illustrationskarta	1:1000
Antagandehandling	1:1000

