

Västra Götalands läns författningssamling



Länsstyrelsen

14 FS 2017:70
Utkom från trycket den
24 oktober 2017

Länsstyrelsen i Västra Götalands läns beslut om utvidgat strandskydd i Götene kommun;

beslutat den 9 september 2016.
(511-7304-2016)

Länsstyrelsen förordnar enligt 7 kap. 14 § miljöbalken att den sjö som anges nedan omfattas av utvidgat strandskydd. Strandskyddet omfattar land- och vattenområdet intill det angivna avståndet från strandlinjen vid normalt medelvattenstånd, detta gäller även från strandlinjen för öar.

Utvidgat strandskyddsområde 100–300 meter Vänern

I vissa områden har anpassning av strandskyddets utbredning gjorts. Strandskyddsgränsen har då anpassats så att den istället för att gå ända ut till 300 meter från stranden följer vägar, järnvägar, befintlig bebyggelse med mera inom 100–300 meter från strandlinjen. Dessa anpassade strandskyddsgränser gäller som beslutsgräns för det utvidgade strandskyddsområdet med redovisad utsträckning i kartbilagorna 1.1–1.20. De områden där Länsstyrelsen beslutat om anpassad strandskyddsgräns beskrivs också i texten under rubriken *Länsstyrelsens bedömning** för Vänern.

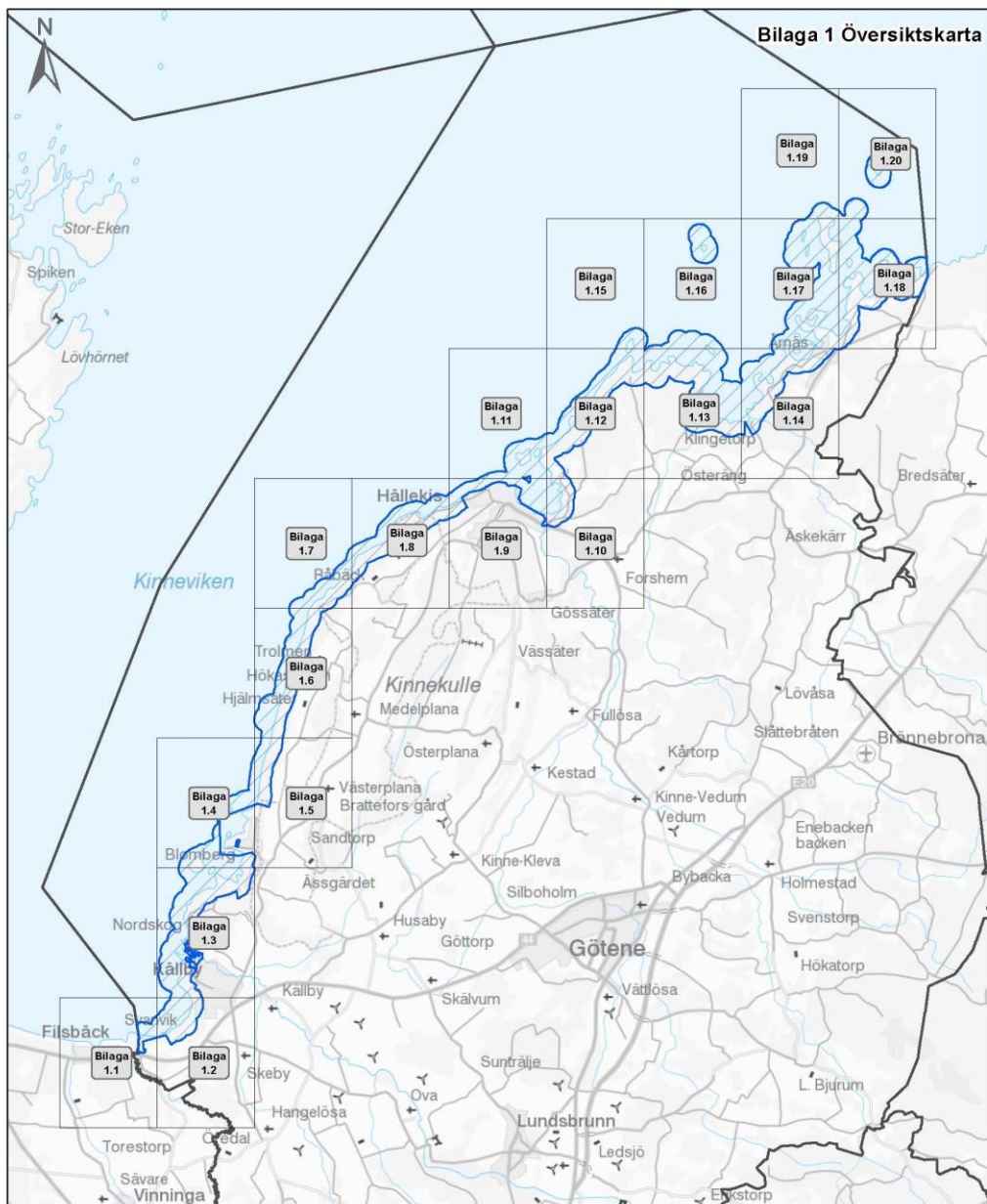
Detta beslut påverkar inte i någon del det generella strandskyddet.

Beslutet gäller omedelbart även om det överklagas.

LISBETH SCHULTZE

John Dagobert

* Texten är utesluten här.



- Bilaga
- Strandskydd som ingår i översynen








Tillhör Länsstyrelsens
 beslut om strandskydd
 Götene kommun
 Dnr 511-7304-2016
 Datum 2016-09-09

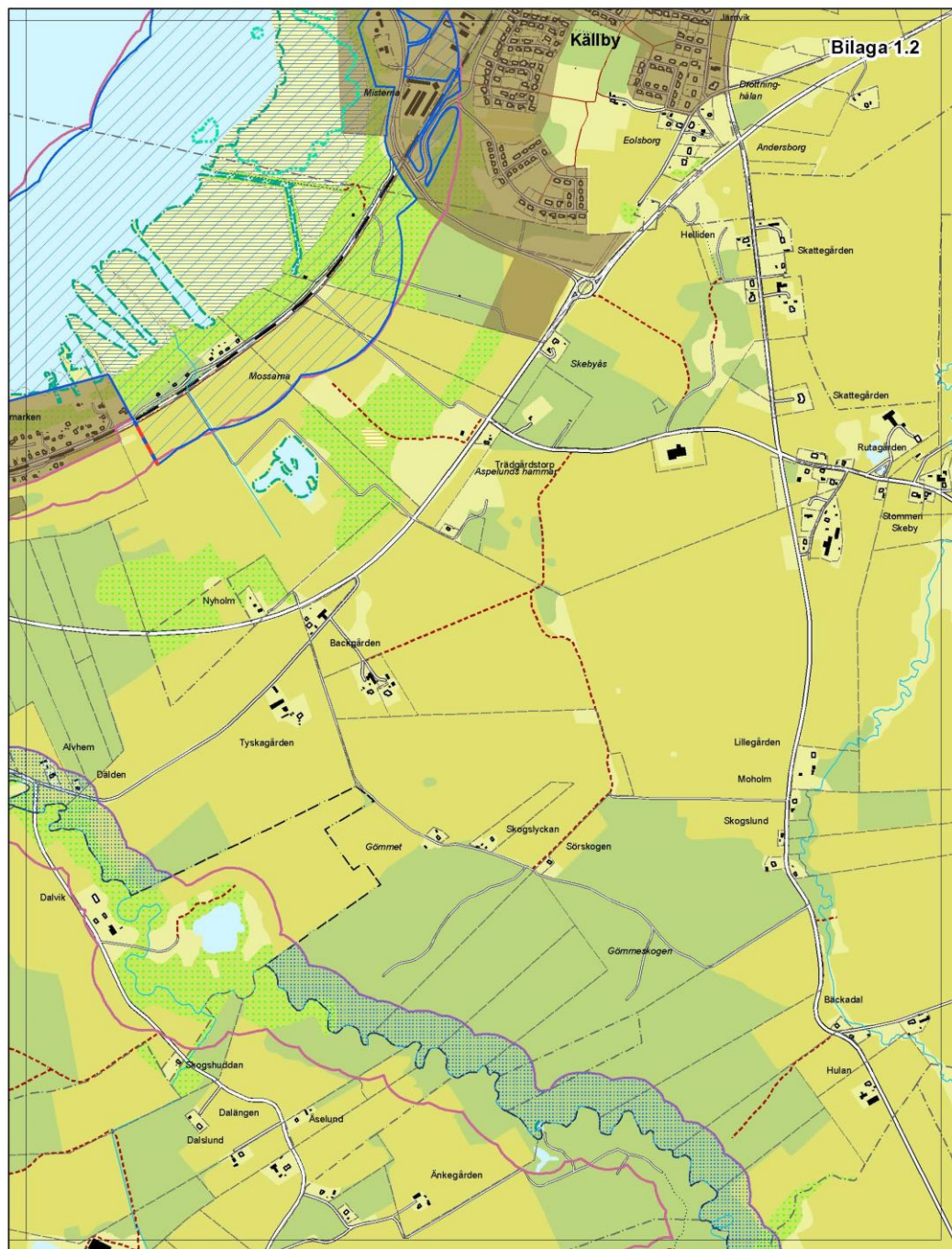


LÄNSSTYRELSEN
 VÄSTRA GÖTALANDS LÄN

© Länsstyrelsen i Västra Götalands län
 © Lantmäteriet Geodatasamverkan



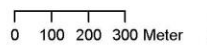
 Anpassad strandskyddsgräns	 Strandlinje (vattenytor) från fastighetskartan 2010	Skala (i A3-format) 1:10 000
 Strandskydd som ingår i översynen	 Anpassad strandlinje	
 Strandskydd <100m som inte ingår i översynen	 Detaljplaner, områdesbestämmelser m m (syns även utanför kommungränsen)	0 100 200 300 Meter
 Strandskydd t o m 30 nov 2014 (syns även utanför kommungränsen)		© Länsstyrelsen i Västra Götalands län © Lantmäteriet Geodatasamverkan



Bilaga 1.2

- Anpassad strandskyddsgräns
- Strandskydd som ingår i översynen
- Strandskydd <100m som inte ingår i översynen
- Strandskydd t o m 30 nov 2014 (syns även utanför kommungränsen)
- Strandlinje (vattenytor) från fastighetskartan 2010
- Anpassad strandlinje
- Detaljplaner, områdesbestämmelser m m (syns även utanför kommungränsen)

Skala (i A3-format) 1:10 000

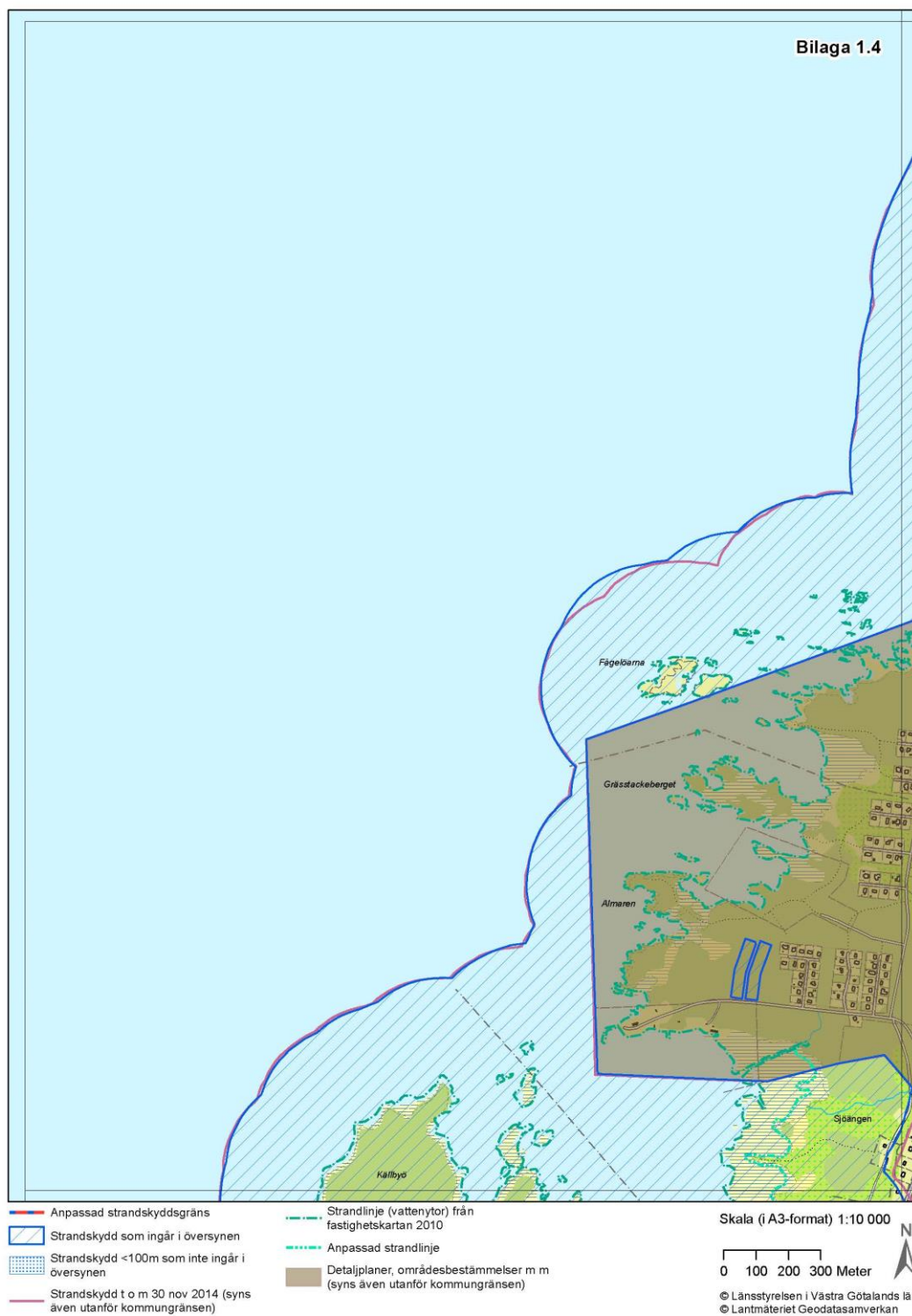


© Länsstyrelsen i Västra Götalands län
© Lantmäteriet Geodatasamverkan



Bilaga 1.3

 Anpassad strandskyddsgräns	 Strandskydd som ingår i översynen	 Strandlinje (vattenytor) från fastighetskartan 2010	Skala (i A3-format) 1:10 000   © Länsstyrelsen i Västra Götalands län © Lantmäteriet Geodatasamverkan
 Strandskydd <100m som inte ingår i översynen	 Anpassad strandlinje	 Detaljplaner, områdesbestämmelser m m (syns även utanför kommungränsen)	
 Strandskydd t o m 30 nov 2014 (syns även utanför kommungränsen)			







- Anpassad strandskyddsgräns
- Strandskydd som ingår i översynen
- Strandskydd <100m som inte ingår i översynen
- Strandskydd t o m 30 nov 2014 (syns även utanför kommungränsen)

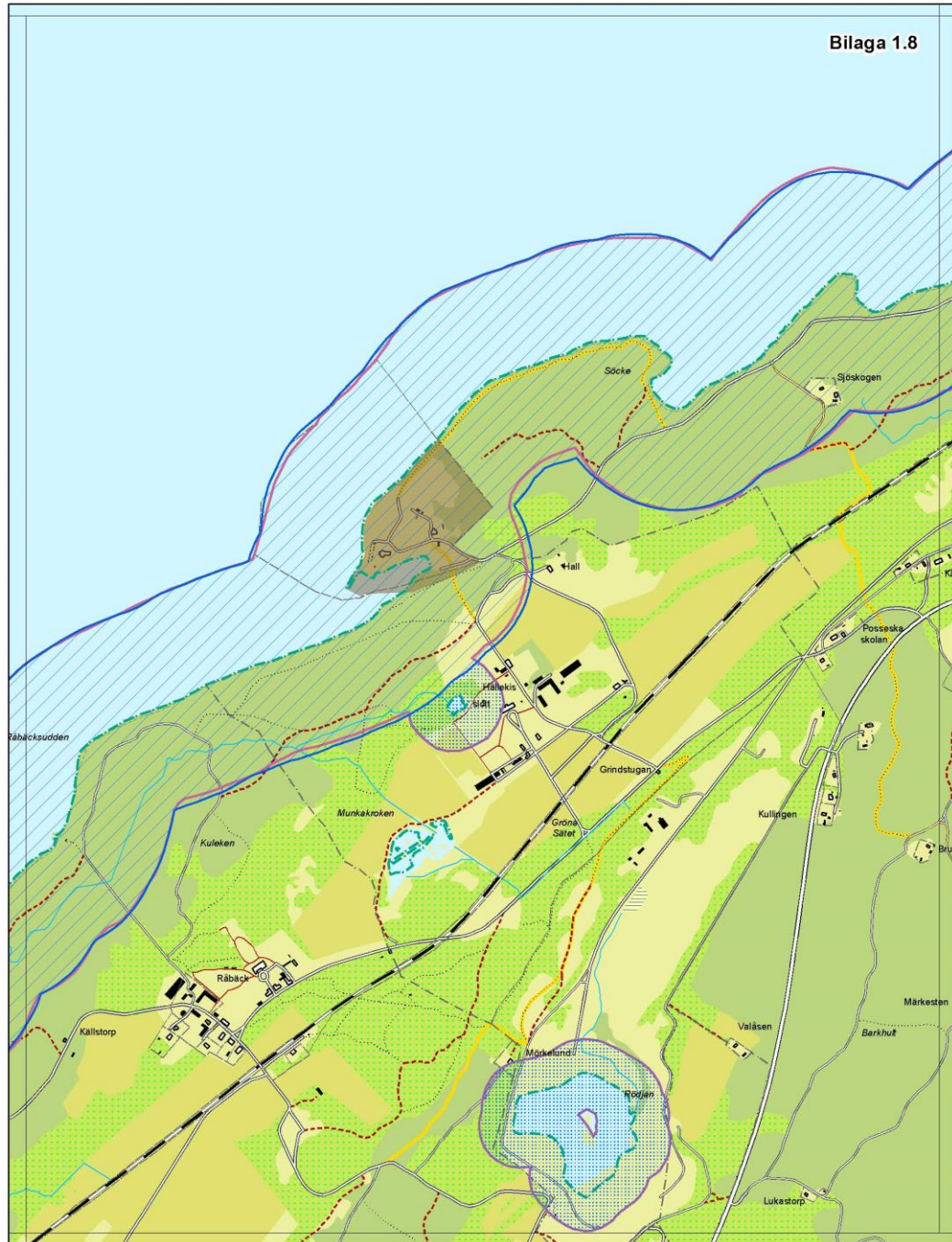
- Strandlinje (vattenytor) från fastighetskartan 2010
- Anpassad strandlinje
- Detaljplaner, områdesbestämmelser m m (syns även utanför kommungränsen)

Skala (i A3-format) 1:10 000

0 100 200 300 Meter



© Länsstyrelsen i Västra Götalands län
© Lantmäteriet Geodatasamverkan



- Anpassad strandskyddsgräns
- Strandskydd som ingår i översynen
- Strandskydd <100m som inte ingår i översynen
- Strandskydd t o m 30 nov 2014 (syns även utanför kommungränsen)

- Strandlinje (vattenytor) från fastighetskartan 2010
- Anpassad strandlinje
- Detaljplaner, områdesbestämmelser m m (syns även utanför kommungränsen)

Skala (i A3-format) 1:10 000

0 100 200 300 Meter



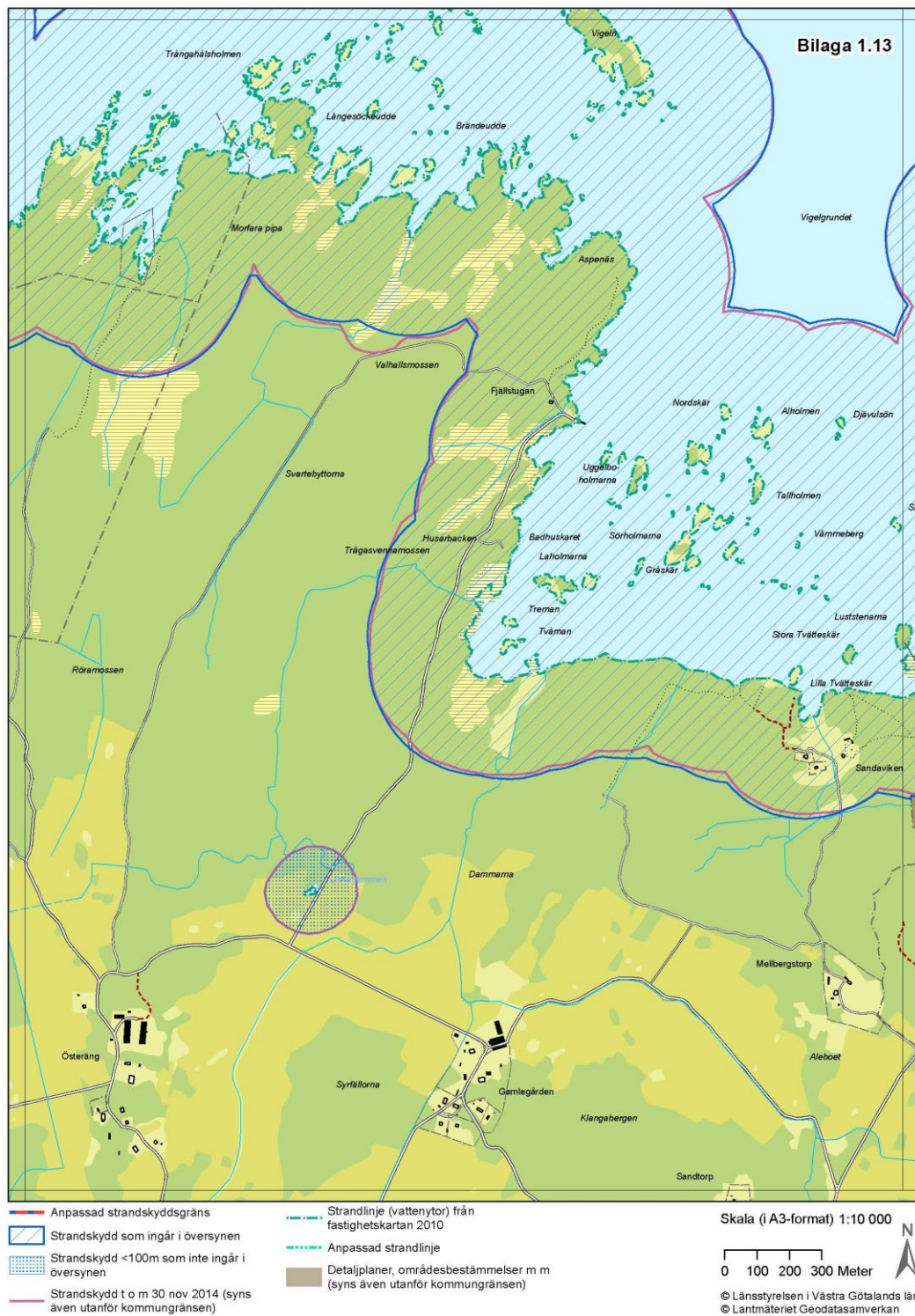
© Länsstyrelsen i Västra Götalands län
© Lantmäteriet Geodatasamverkan



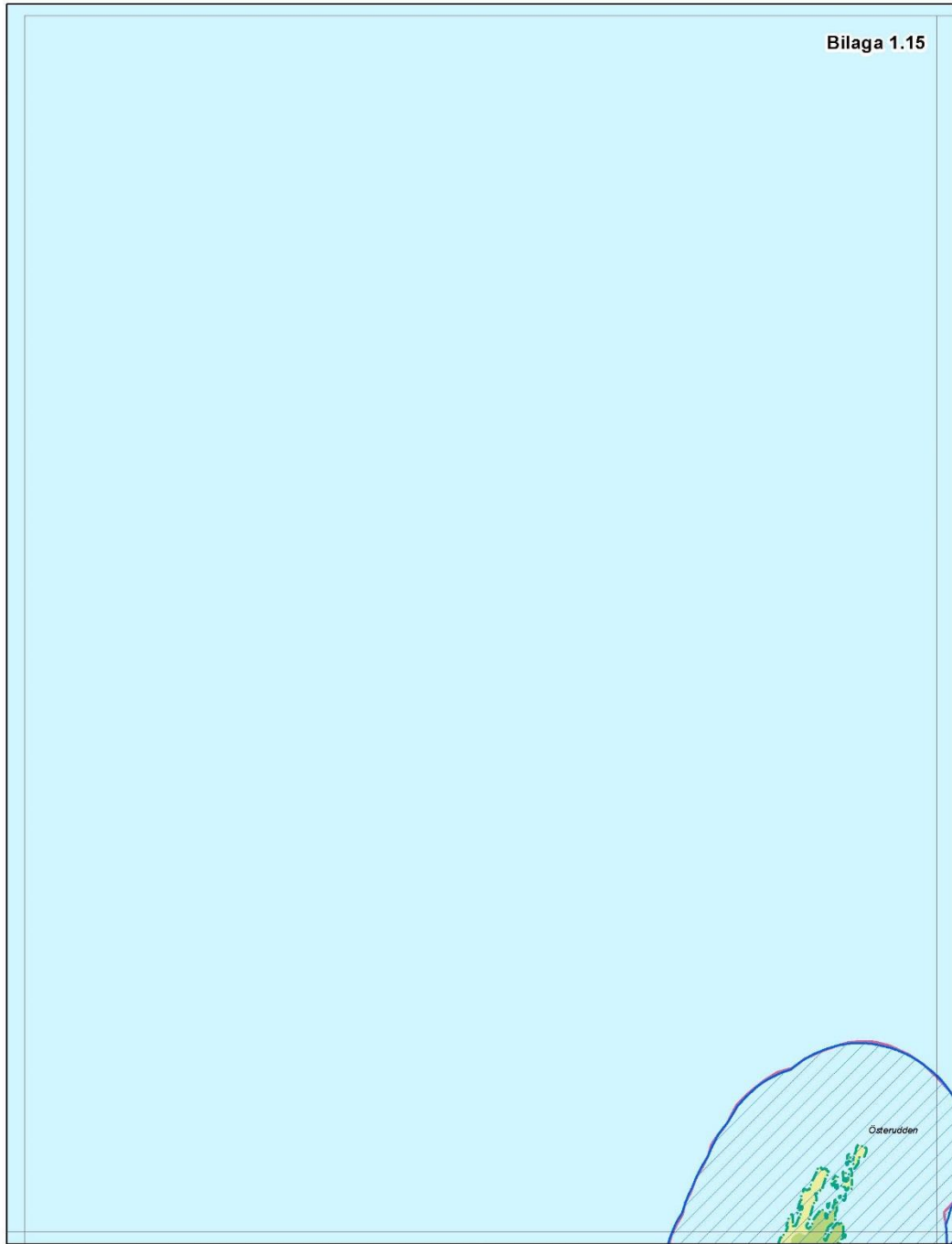








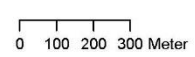




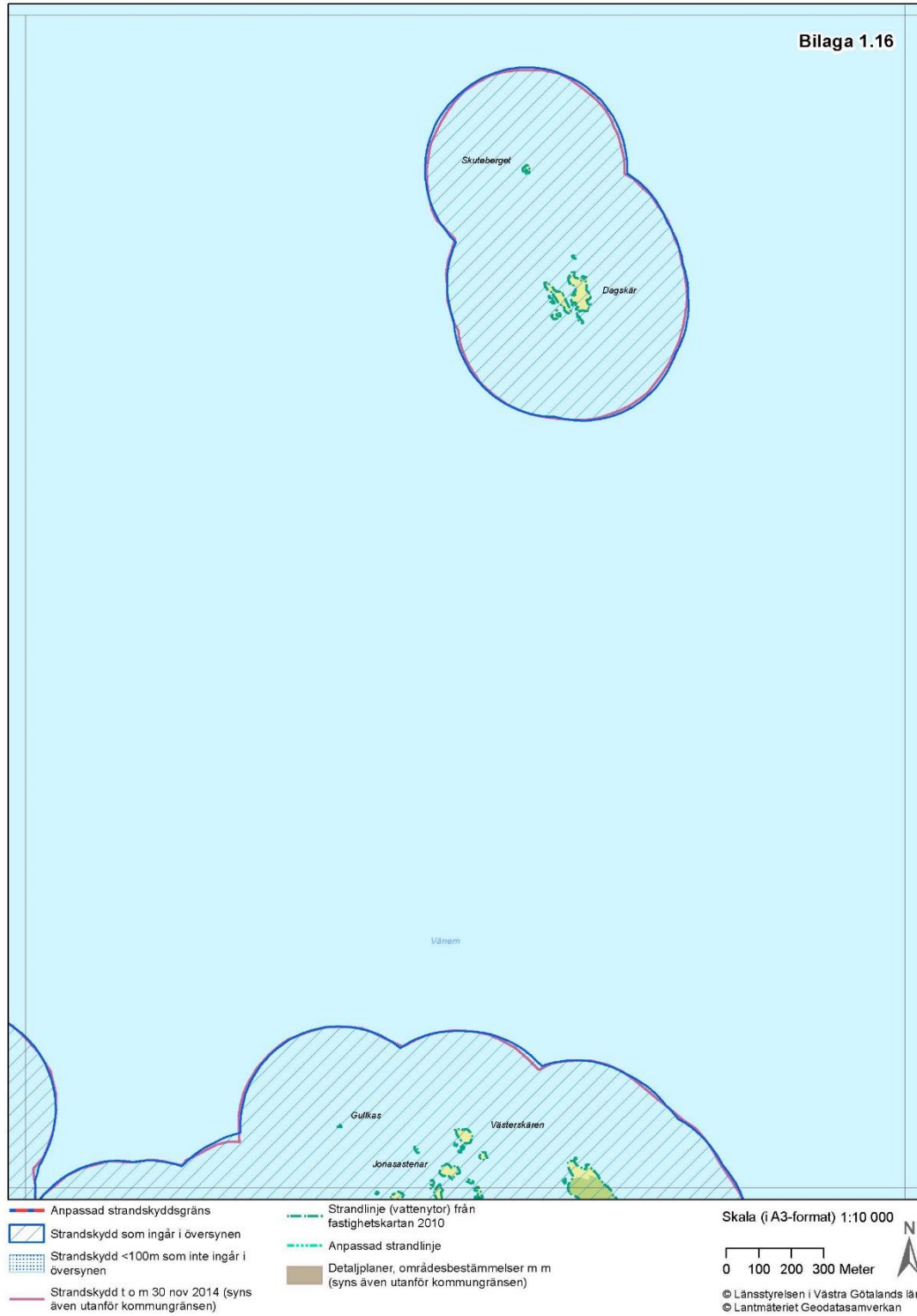
- Anpassad strandskyddsgräns
- Strandskydd som ingår i översynen
- Strandskydd <100m som inte ingår i översynen
- Strandskydd t o m 30 nov 2014 (syns även utanför kommungränsen)

- Strandlinje (vattenytor) från fastighetskartan 2010
- Anpassad strandlinje
- Detaljplaner, områdesbestämmelser m m (syns även utanför kommungränsen)

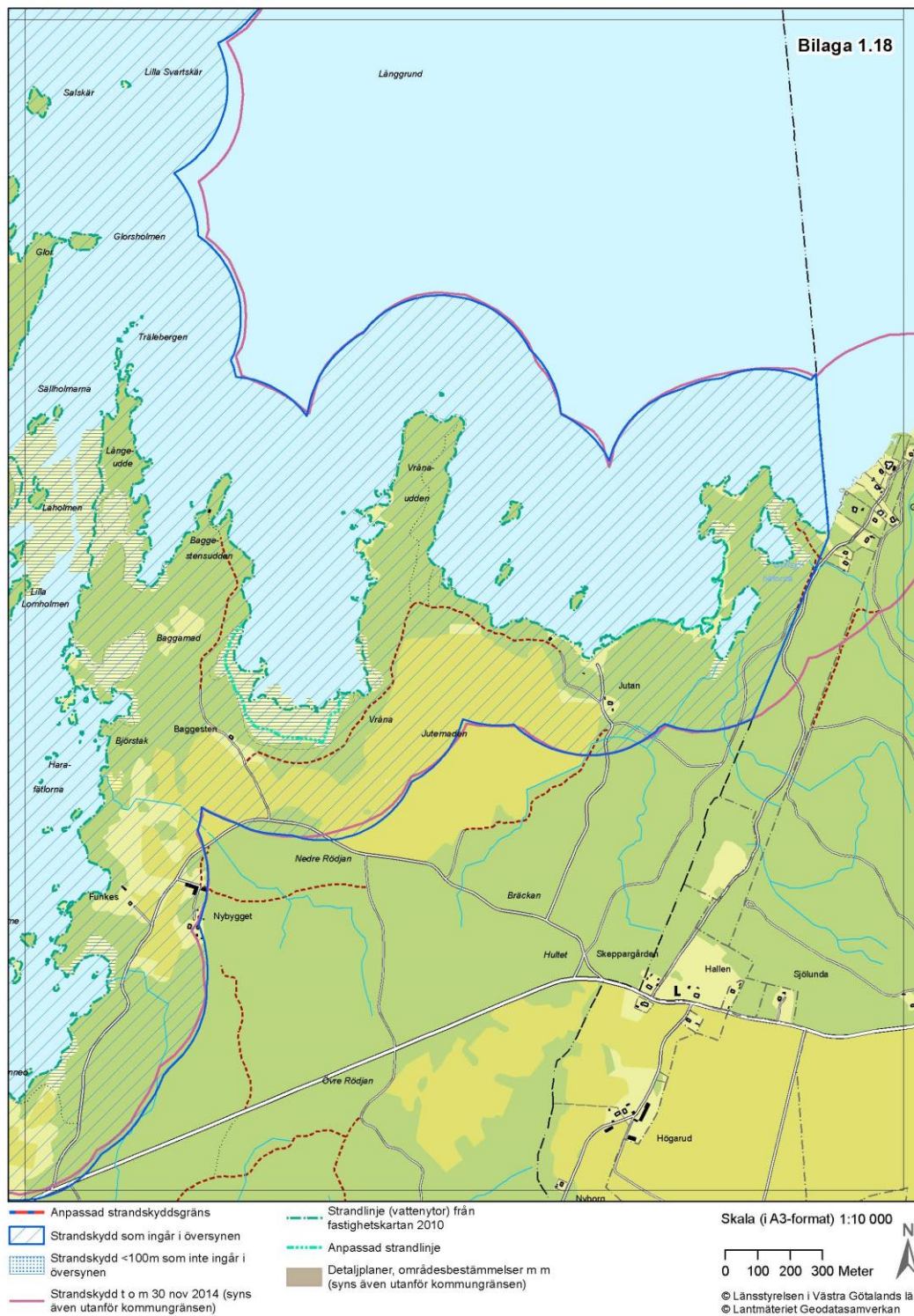
Skala (i A3-format) 1:10 000

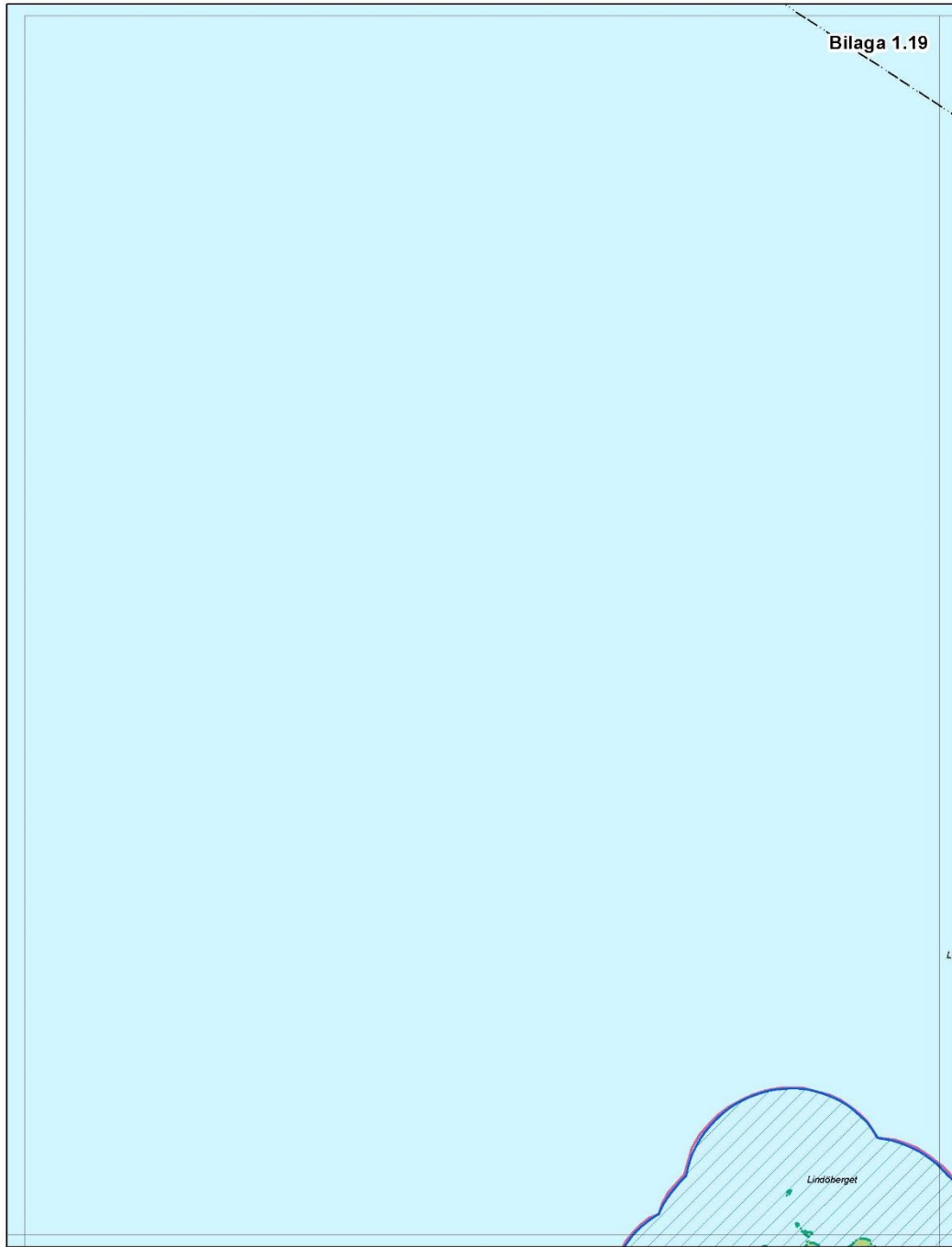


© Länsstyrelsen i Västra Götalands län
© Lantmäteriet Geodatasamverkan














-  Anpassad strandskyddsgräns
-  Strandskydd som ingår i översynen
-  Strandskydd <100m som inte ingår i översynen
-  Strandskydd t o m 30 nov 2014 (syns även utanför kommungränsen)

-  Strandlinje (vattenytor) från fastighetskartan 2010
-  Anpassad strandlinje
-  Detaljplaner, områdesbestämmelser m m (syns även utanför kommungränsen)

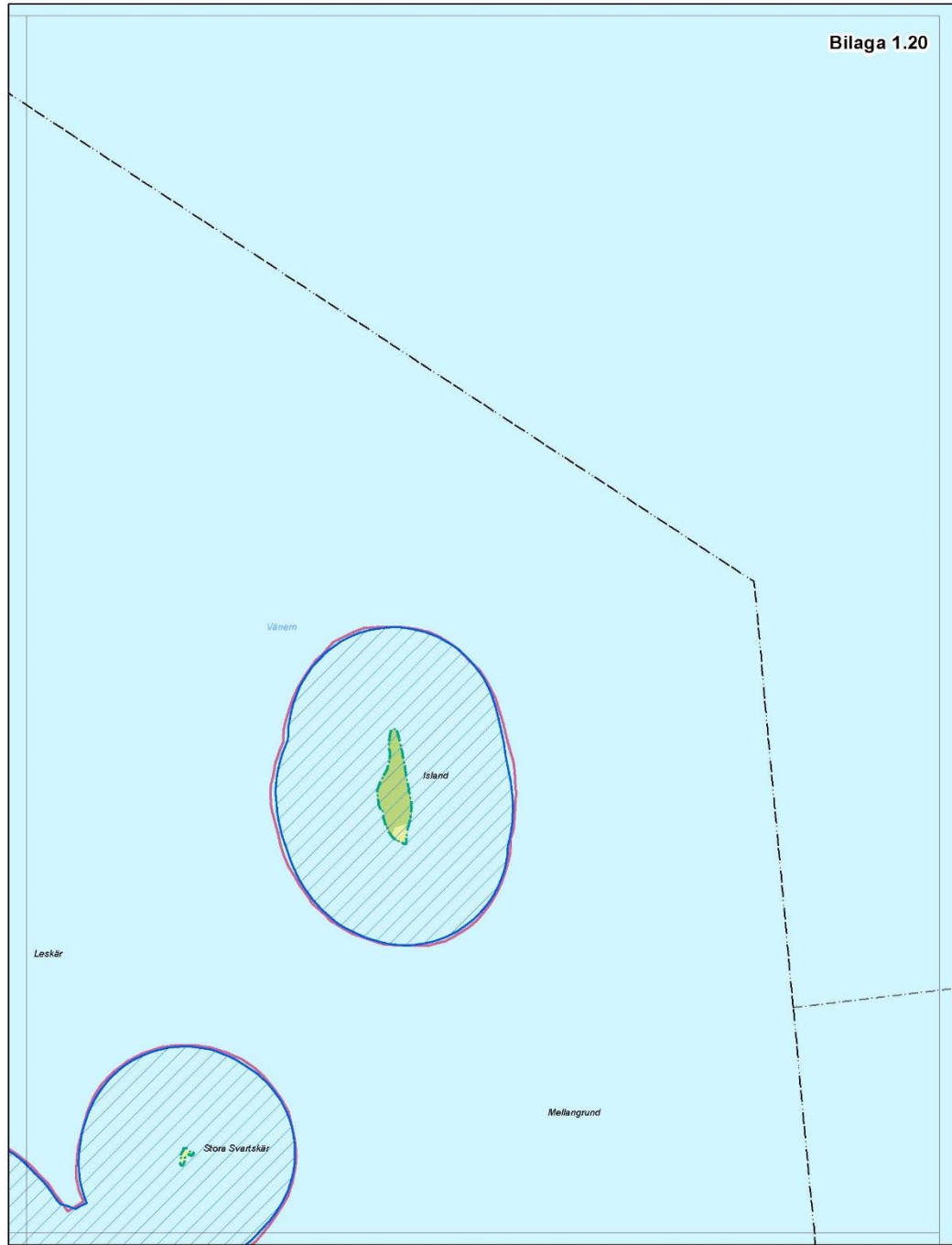
Skala (i A3-format) 1:10 000



0 100 200 300 Meter



© Länsstyrelsen i Västra Götalands län
© Lantmäteriet Geodatasamverkan



Anpassad strandskyddsgräns	Strandlinje (vattenytor) från fastighetskartan 2010	Skala (i A3-format) 1:10 000
Strandskydd som ingår i översynen	Anpassad strandlinje	
Strandskydd <100m som inte ingår i översynen	Detaljplaner, områdesbestämmelser m m (syns även utanför kommungränsen)	0 100 200 300 Meter
Strandskydd t o m 30 nov 2014 (syns även utanför kommungränsen)		N

© Länsstyrelsen i Västra Götalands län
© Lantmäteriet Geodatasamverkan