Västra Götalands läns
författningssamling

Länsstyrelsen

14 FS 2017:96
Utkom från trycket den
24 oktober 2017

Länsstyrelsen i Västra Götalands läns beslut om utvidgat strandskydd i Lilla Edets kommun;

beslutat den 9 september 2016.
(511-7308-2016)

Länsstyrelsen förordnar enligt 7 kap. 14 § miljöbalken att de sjöar som anges nedan omfattas av utvidgat strandskydd. Strandskyddet omfattar land- och vattenområdet intill det angivna avståndet från strandlinjen vid normalt medelvattenstånd, detta gäller även från strandlinjen för öar.

Utvidgat strandskyddsområde 100–300 meter
Öresjö

Utvidgat strandskyddsområde 100–200 meter

Borydsjön	Nybyggesjön	Utby lång
Bråtesjön	Ryrsjön	Vanderydvattnet
Gransjön (*i Ale kn*)	Rödvatten	Västersjön
Gropsjön	Sollums lång	Örevattnet M. (*i gräns mot Ale*)
Håleresjön	Stendammen	Örevattnet Öv. (*i gräns mot Ale*)
Kringvattnet	Store-Väktor	
Kroksjön	Stuvvikesjön	
Lille-Väktor	Torrgårdsvatten	

I vissa områden har anpassning av strandskyddets utbredning gjorts. Strandskyddsgränsen har då anpassats så att den istället för att gå ända ut

ISSN 1403-7866

till 300 eller 200 meter från stranden följer vägar, järnvägar, befintlig bebyggelse med mera inom 100–300 respektive 100–200 meter från strandlinjen. Dessa anpassade strandskyddsgränser gäller som beslutsgräns för det utvidgade strandskyddsområdet med redovisad utsträckning i kartbilagorna 1.1–1.22. De områden där Länsstyrelsen beslutat om anpassad strandskyddsgräns beskrivs också i texten under rubriken *Länsstyrelsens bedömning** för Öresjö.

Detta beslut påverkar inte i någon del det generella strandskyddet.

Beslutet gäller omedelbart även om det överklagas.

LISBETH SCHULTZE

John Dagobert

* Texten är utesluten här.

ISSN 1403-7866

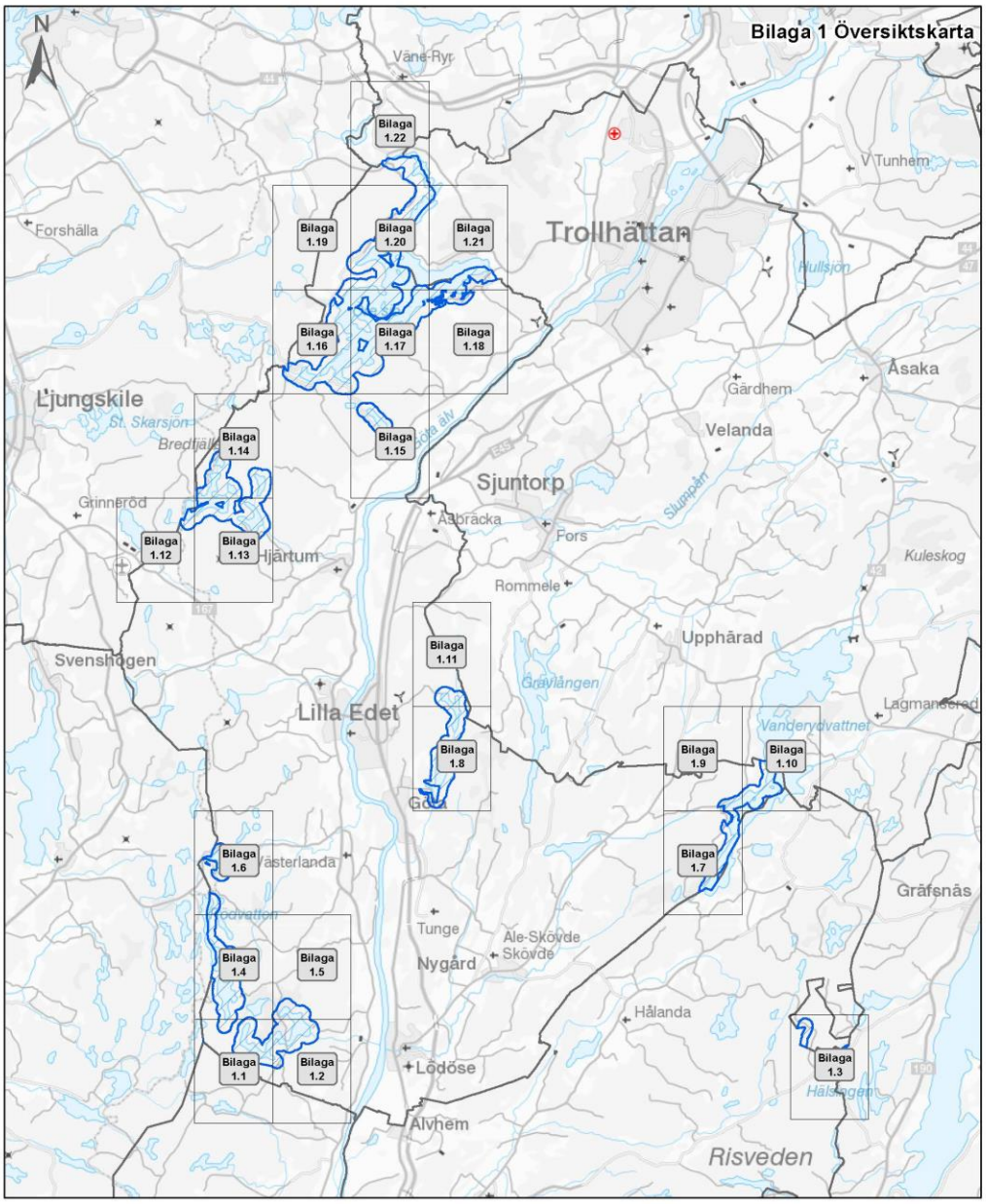

Bilaga

Strandskydd som ingår i översynen

Tillhör Länsstyrelsens
beslut om strandskydd
Lilla Edets kommun
Dnr 511-7308-2016
Datum 2016-09-09

LÄNSSTYRELSEN
VÄSTRA GÖTALANDS LÄN

© Länsstyrelsen i Västra Götalands län
© Lantmäteriet Geodatasamverkan

ISSN 1403-7866

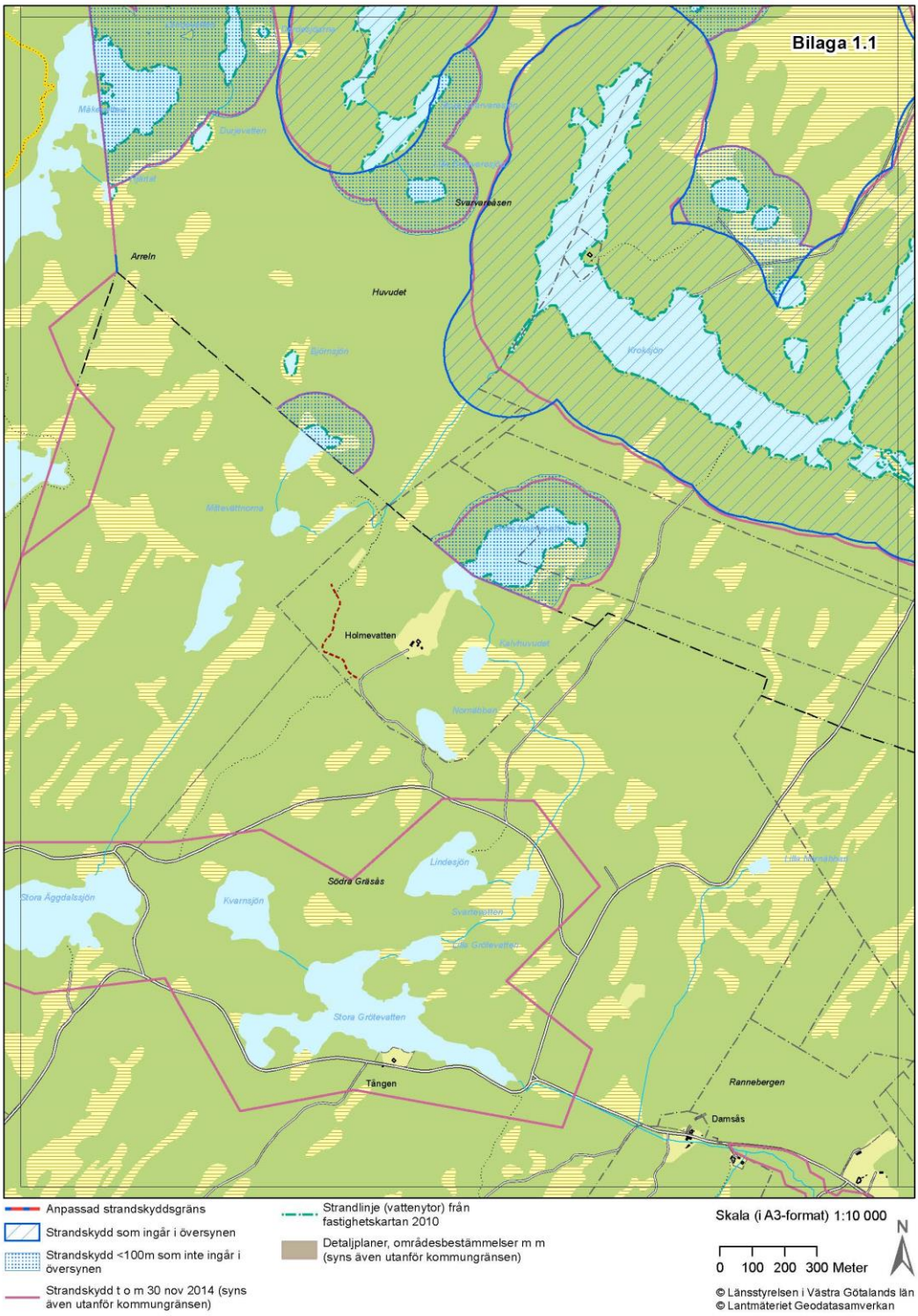
Bilaga 1.1
Arreln
Huvudet
Svartvattnen
Holmevatten
Södra Gräsås
Lindesjön
Kvarnsjön
Stora Äggdalssjön
Stora Grötevatten
Tängen
Rannebergen
Damsås
Anpassad strandskyddsgräns
Strandskydd som ingår i översynen
Strandskydd <100m som inte ingår i översynen
Strandskydd t o m 30 nov 2014 (syns även utanför kommungränsen)
Strandlinje (vattenytor) från fastighetskartan 2010
Detaljplaner, områdesbestämmelser m m (syns även utanför kommungränsen)
Skala (i A3-format) 1:10 000
0 100 200 300 Meter
N
© Länsstyrelsen i Västra Götalands län
© Lantmäteriet Geodatasamverkan

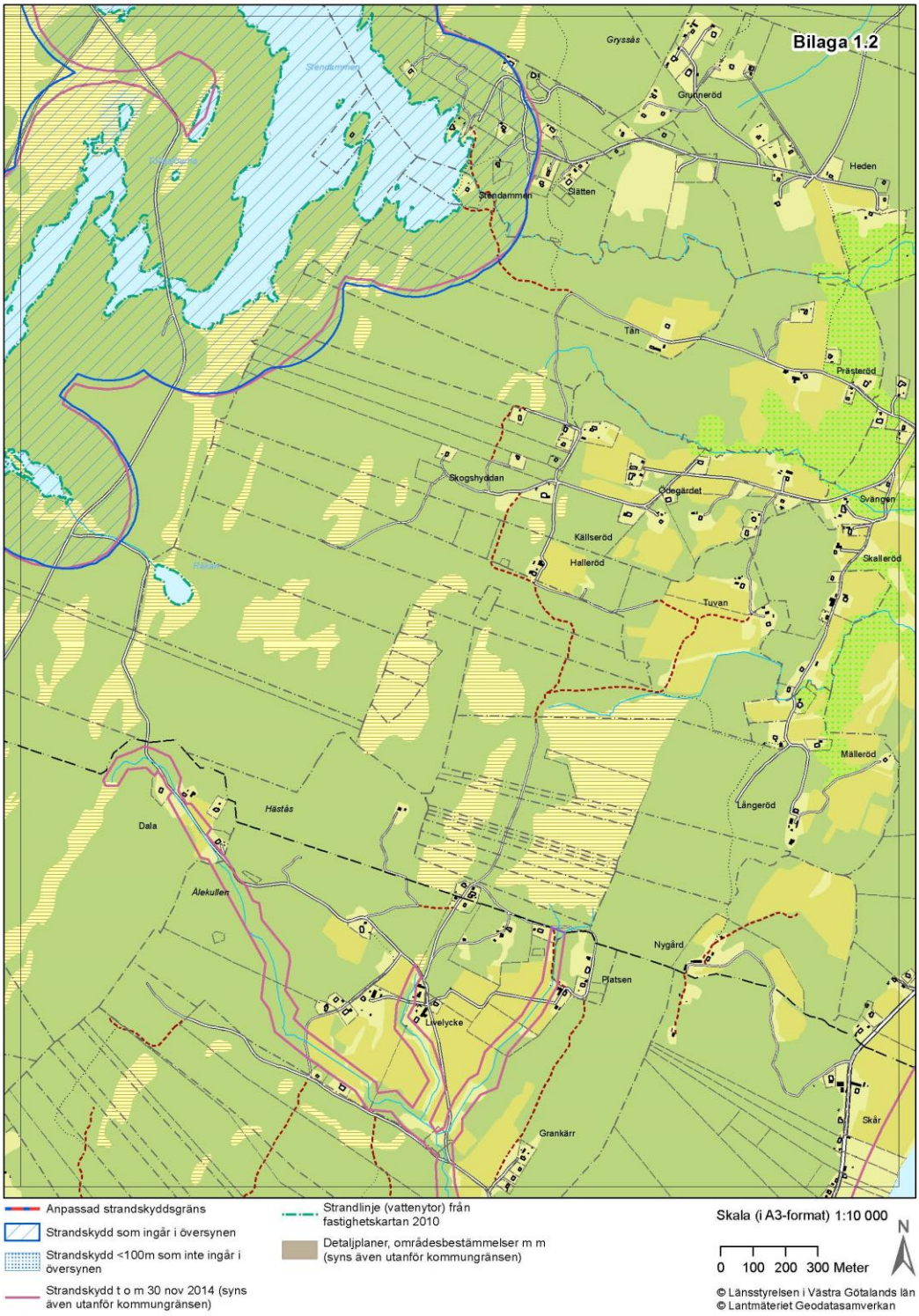

ISSN 1403-7866

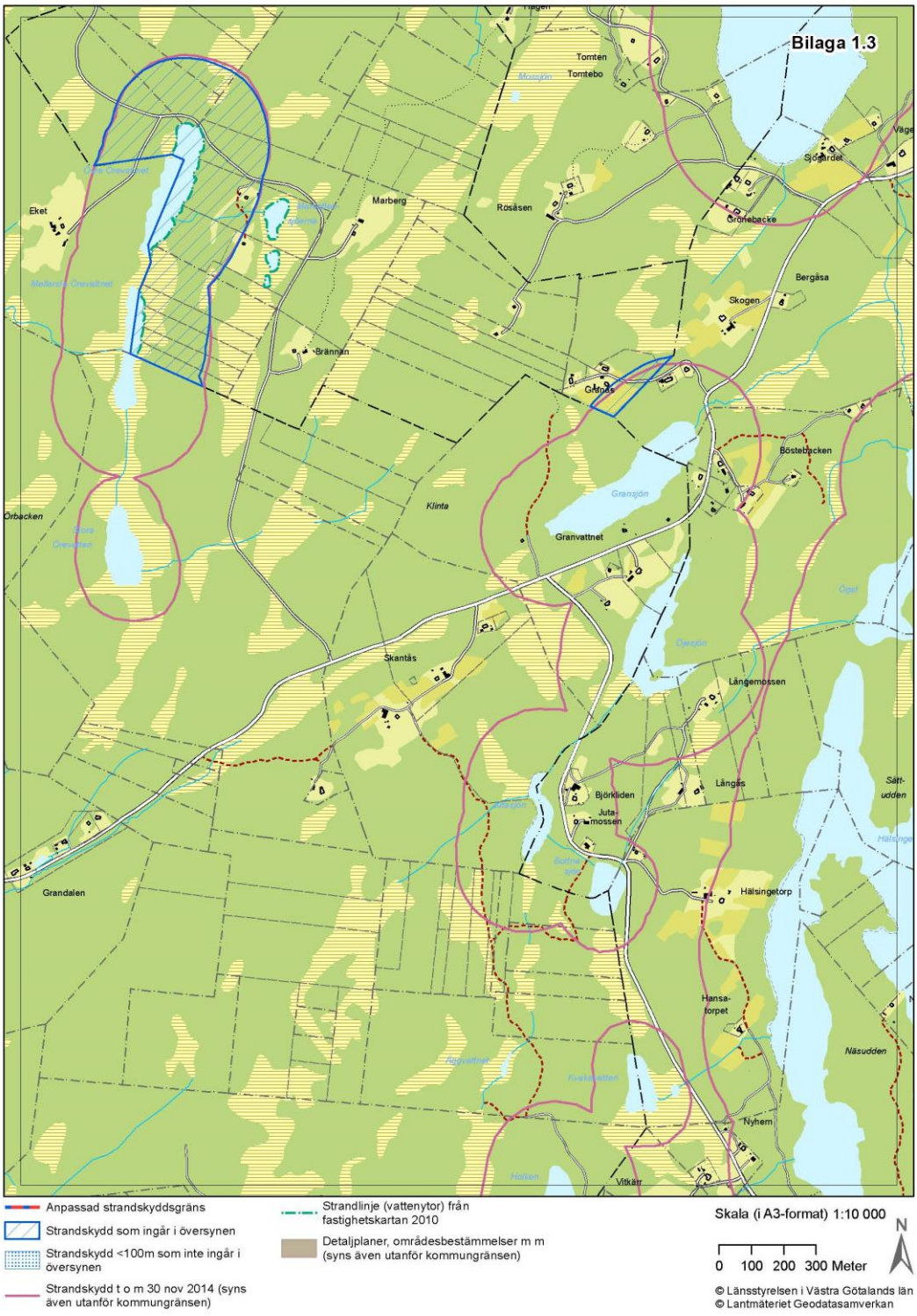
Bilaga 1.3
Tomten
Tomtebo
Eket
Marberg
Rösåsen
Grönebacke
Bergåsa
Skogen
Brännan
Gårdås
Bostebacken
Klinta
Granvattnet
Örbacken
Skantås
Långemossen
Björkliden
Långås
Juta-mossen
Grandalen
Hälsingetorp
Hansa-torpet
Näsudden
Nyhem
Vitkärr
Anpassad strandskyddsgräns
Strandskydd som ingår i översynen
Strandskydd <100m som inte ingår i översynen
Strandskydd t o m 30 nov 2014 (syns även utanför kommungränsen)
Strandlinje (vattenytor) från fastighetskartan 2010
Detaljplaner, områdesbestämmelser m m (syns även utanför kommungränsen)
Skala (i A3-format) 1:10 000
0 100 200 300 Meter
N
© Länsstyrelsen i Västra Götalands län
© Lantmäteriet Geodatasamverkan

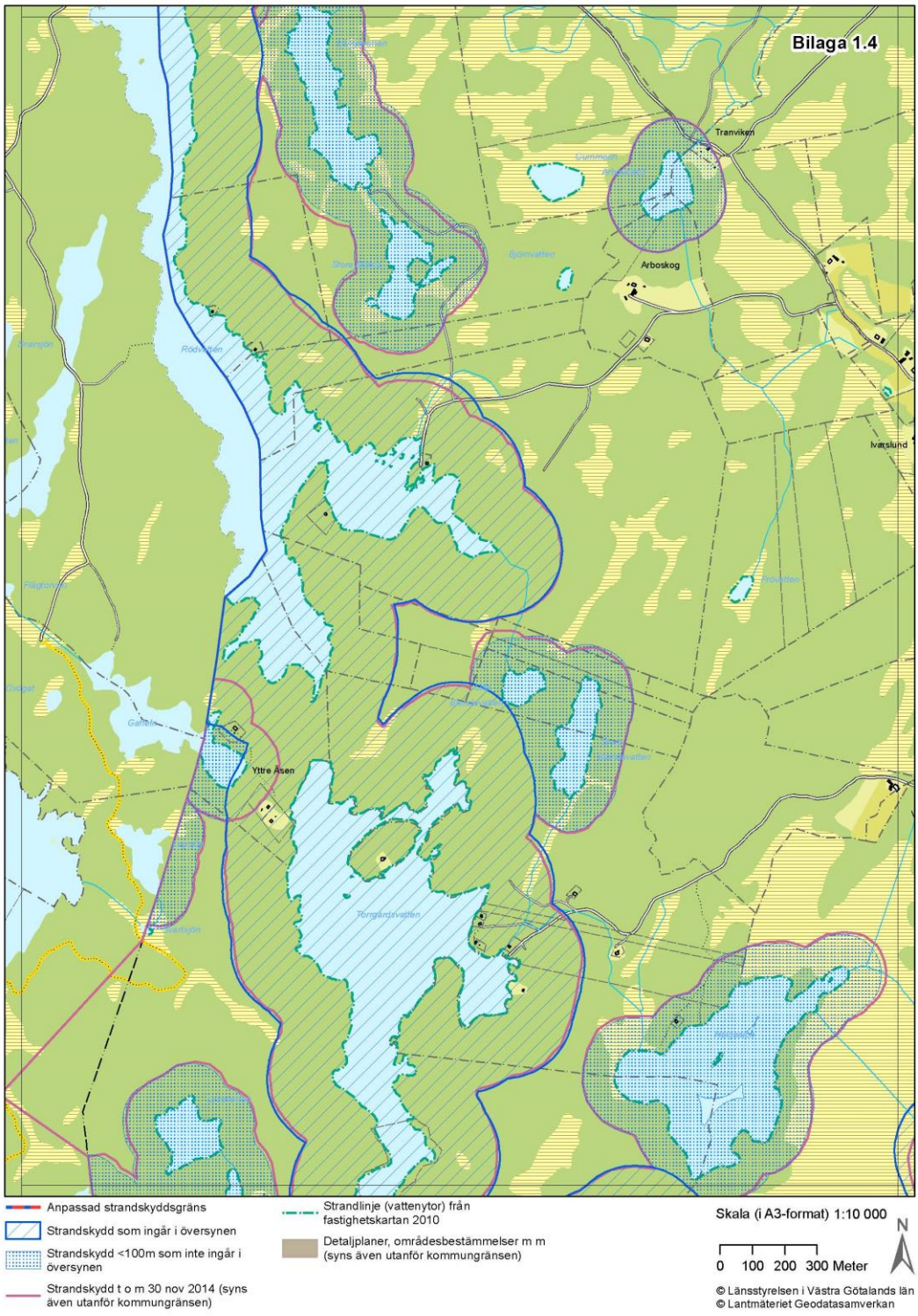
Bilaga 1.4
Tranviken
Arboskog
Ivarslund
Yttre Åsen
Anpassad strandskyddsgräns
Strandskydd som ingår i översynen
Strandskydd <100m som inte ingår i översynen
Strandskydd t o m 30 nov 2014 (syns även utanför kommungränsen)
Strandlinje (vattenytor) från fastighetskartan 2010
Detaljplaner, områdesbestämmelser m m (syns även utanför kommungränsen)
Skala (i A3-format) 1:10 000
0 100 200 300 Meter
N
© Länsstyrelsen i Västra Götalands län
© Lantmäteriet Geodatasamverkan

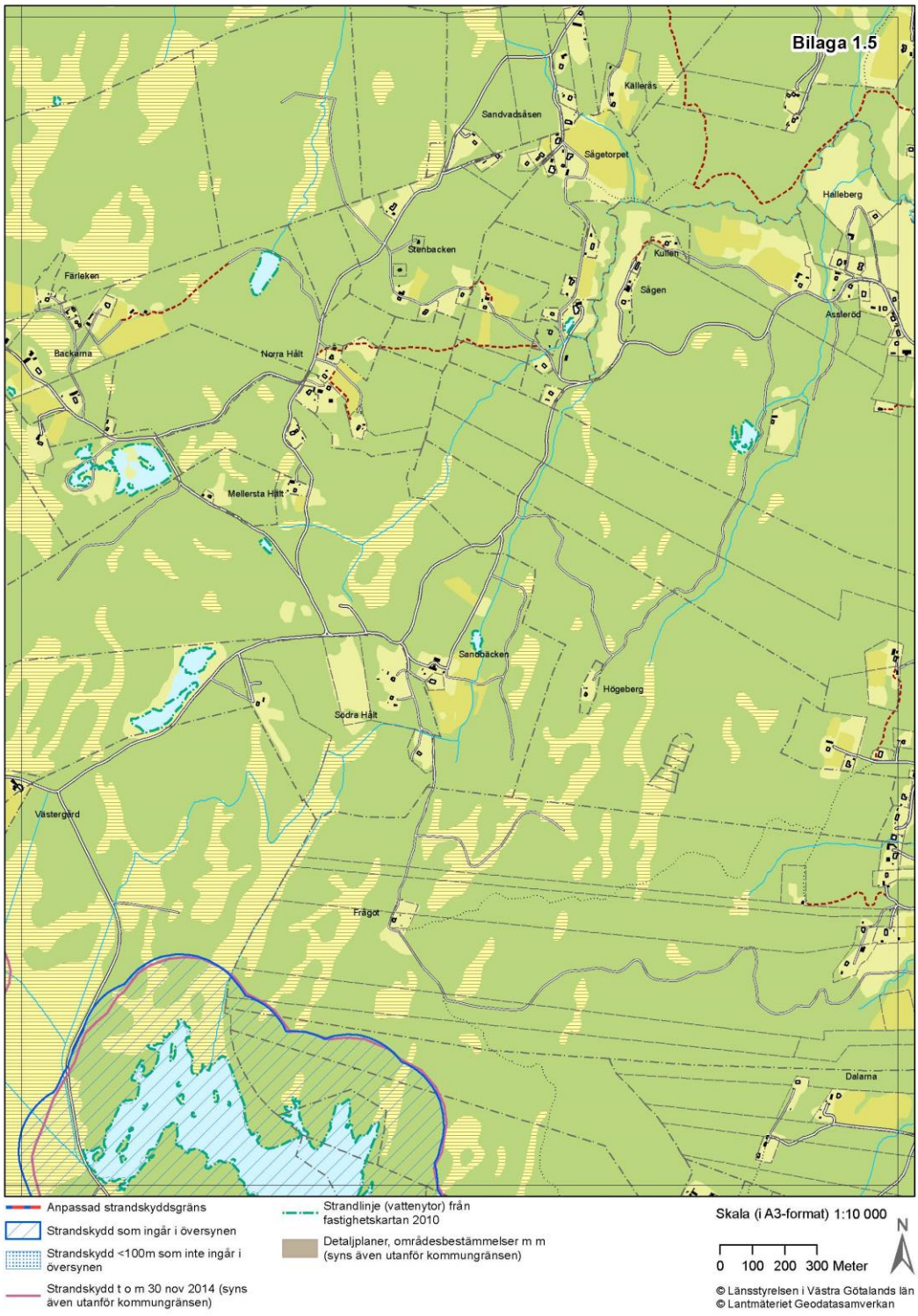
Bilaga 1.5
Källeräs
Sandvadsåsen
Sågetorpet
Halleberg
Stenbacken
Kullen
Sågen
Farleken
Assleröd
Backarna
Norra Hålt
Mellersta Hålt
Sandbäcken
Högeberg
Södra Hålt
Västergård
Frägot
Dalarna
Anpassad strandskyddsgräns
Strandskydd som ingår i översynen
Strandskydd <100m som inte ingår i översynen
Strandskydd t o m 30 nov 2014 (syns även utanför kommungränsen)
Strandlinje (vattenytor) från fastighetskartan 2010
Detaljplaner, områdesbestämmelser m m (syns även utanför kommungränsen)
Skala (i A3-format) 1:10 000
N
0 100 200 300 Meter
© Länsstyrelsen i Västra Götalands län
© Lantmäteriet Geodatasamverkan

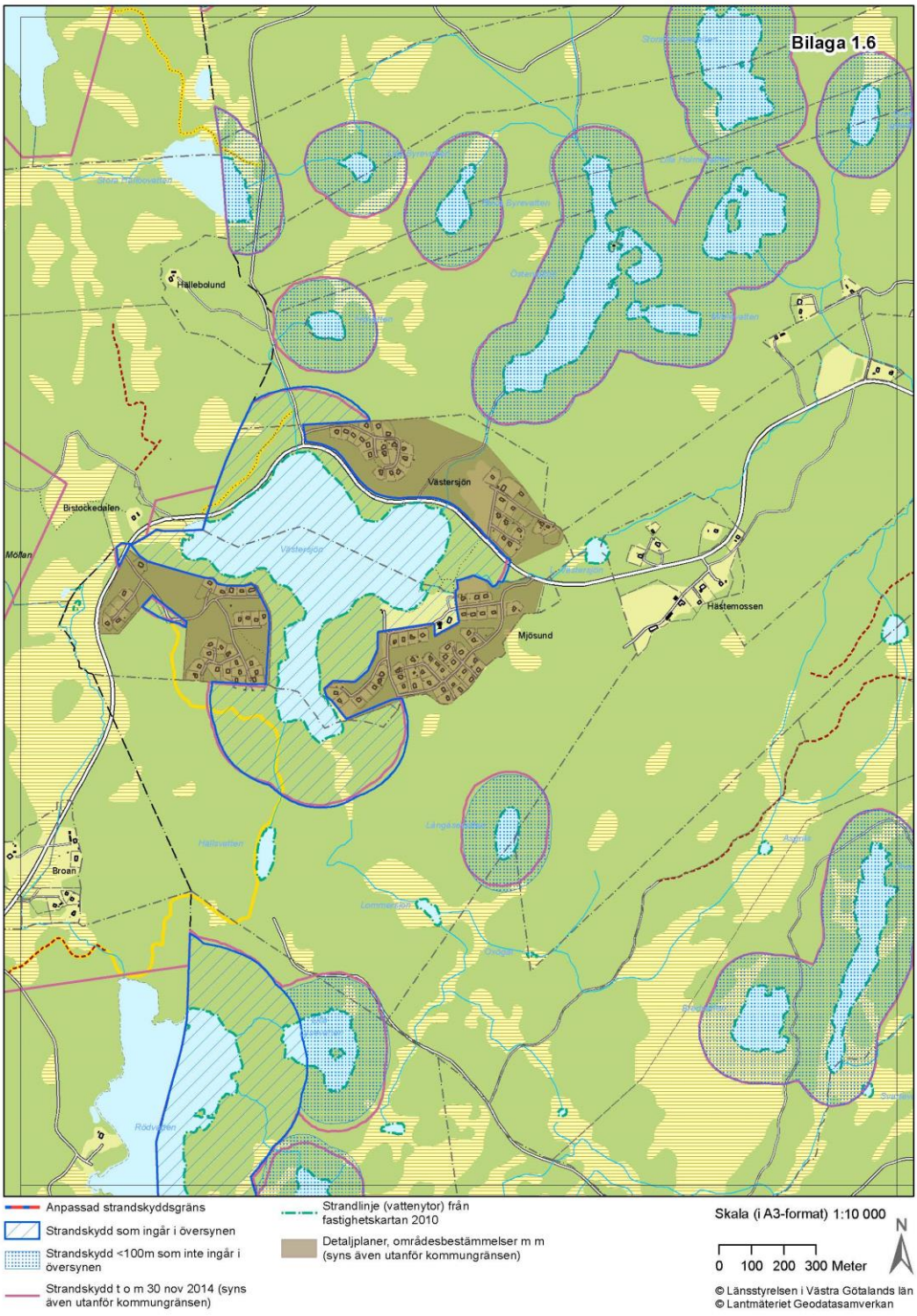
Bilaga 1.6
Hallebolund
Västersjön
Birstockedalen
Mjösund
Hästemossen
Broan
Anpassad strandskyddsgräns
Strandskydd som ingår i översynen
Strandskydd <100m som inte ingår i översynen
Strandskydd t o m 30 nov 2014 (syns även utanför kommungränsen)
Strandlinje (vattenytor) från fastighetskartan 2010
Detaljplaner, områdesbestämmelser m m (syns även utanför kommungränsen)
Skala (i A3-format) 1:10 000
0 100 200 300 Meter
N
© Länsstyrelsen i Västra Götalands län
© Lantmäteriet Geodatasamverkan

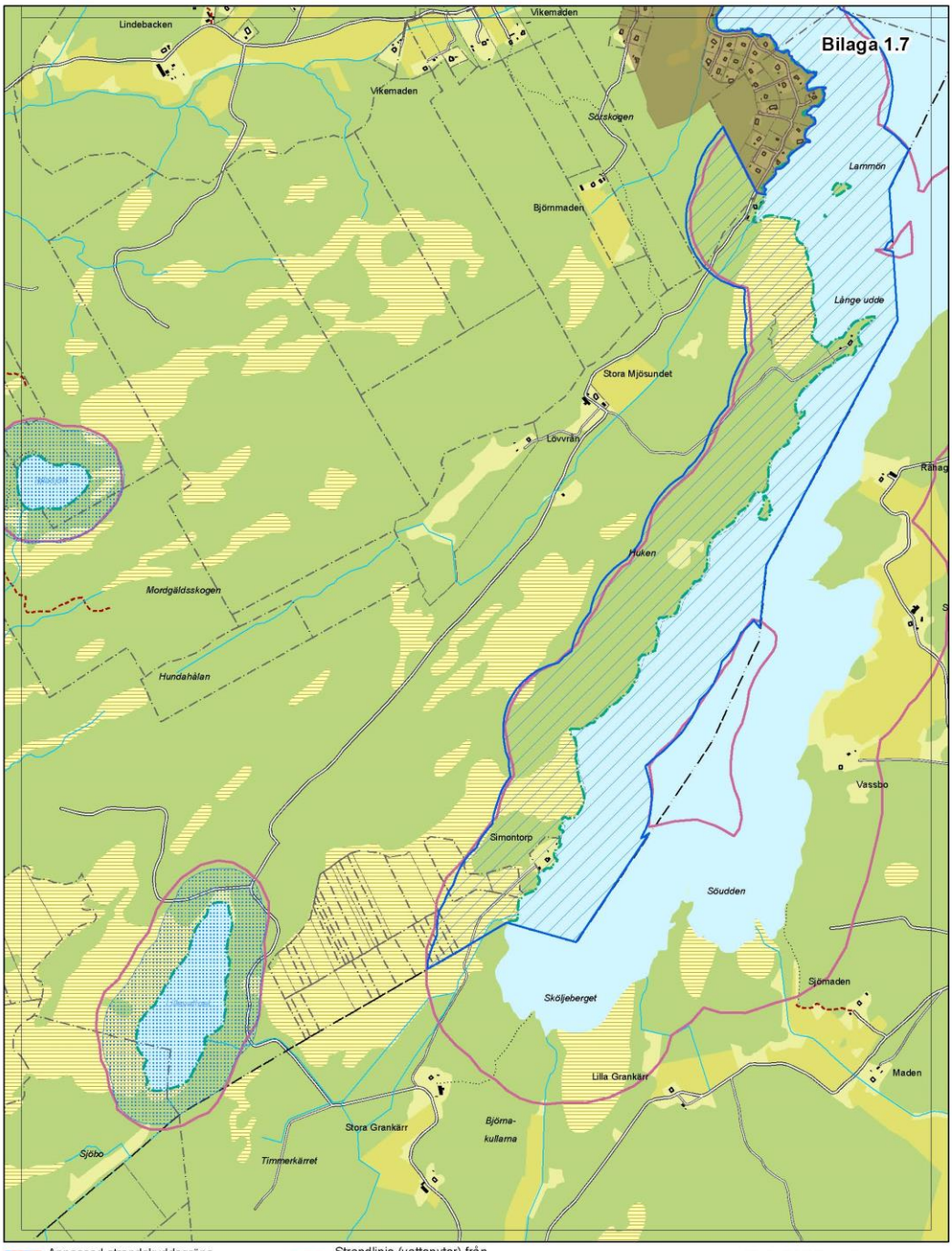
Bilaga 1.7
Lindebacken
Vikemaden
Vikemaden
Söråskogen
Lammön
Björnmaden
Långe udde
Stora Mjösundet
Lövvrån
Huken
Mordgäldsskogen
Hundahålan
Vassbo
Simontorp
Söudden
Sköljeberget
Stömaden
Lilla Grankärr
Maden
Stora Grankärr
Björna-
kullarna
Timmerkärret
Sjöbo
Anpassad strandskyddsgräns
Strandskydd som ingår i översynen
Strandskydd <100m som inte ingår i översynen
Strandskydd t o m 30 nov 2014 (syns även utanför kommungränsen)
Strandlinje (vattenytor) från fastighetskartan 2010
Detaljplaner, områdesbestämmelser m m (syns även utanför kommungränsen)
Skala (i A3-format) 1:10 000
N
0 100 200 300 Meter
© Länsstyrelsen i Västra Götalands län
© Lantmäteriet Geodatasamverkan

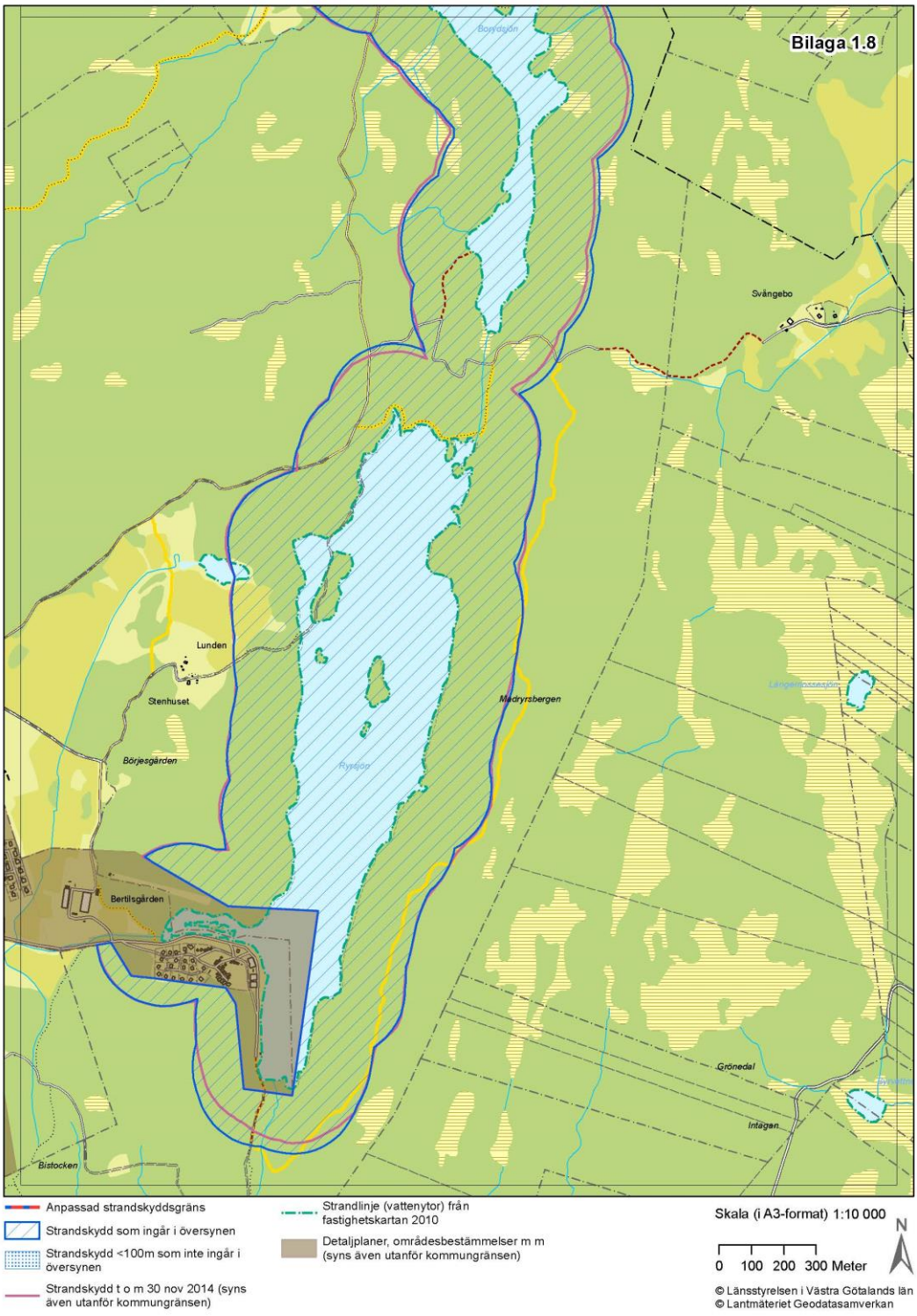
Bilaga 1.8
Svångebo
Lunden
Stenhuset
Börjesgården
Madryrsbergen
Ryrsjön
Bertilsgården
Grönedal
Intagen
Bistocken
Anpassad strandskyddsgräns
Strandskydd som ingår i översynen
Strandskydd <100m som inte ingår i översynen
Strandskydd t o m 30 nov 2014 (syns även utanför kommungränsen)
Strandlinje (vattenytor) från fastighetskartan 2010
Detaljplaner, områdesbestämmelser m m (syns även utanför kommungränsen)
Skala (i A3-format) 1:10 000
N
0 100 200 300 Meter
© Länsstyrelsen i Västra Götalands län
© Lantmäteriet Geodatasamverkan

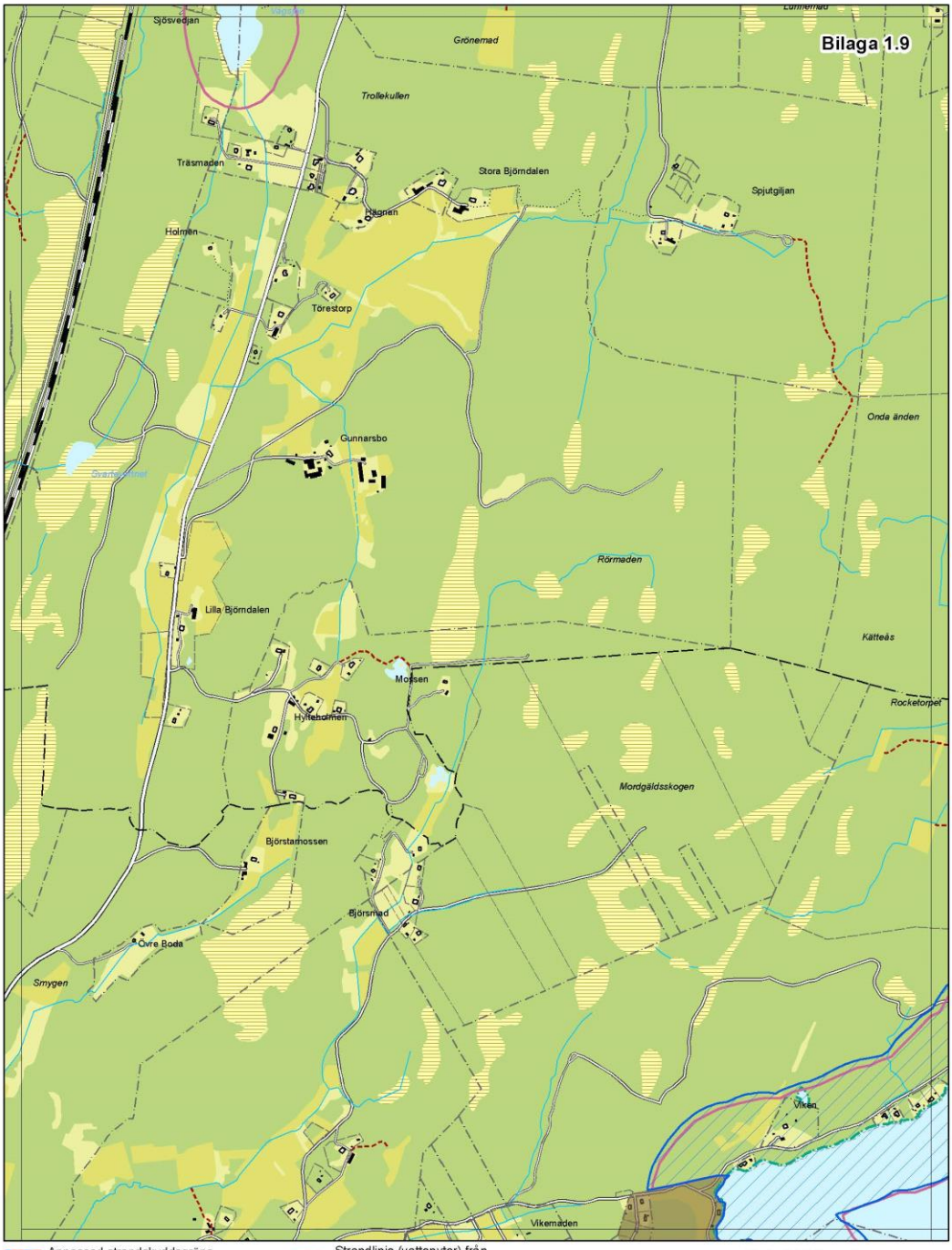
Bilaga 1.9
Sjösvedjan
Grönemad
Trollekullen
Träsmaden
Stora Björndalen
Sjutgiljan
Holmen
Törestorp
Onda änden
Gunnarsbo
Rörmaden
Lilla Björndalen
Kätteås
Mossen
Rocketorpet
Hyttsholmen
Mordgäldsskogen
Björstamossen
Björsmad
Övre Boda
Smygen
Viken
Vikmaden
Anpassad strandskyddsgräns
Strandskydd som ingår i översynen
Strandskydd <100m som inte ingår i översynen
Strandskydd t o m 30 nov 2014 (syns även utanför kommungränsen)
Strandlinje (vattenytor) från fastighetskartan 2010
Detaljplaner, områdesbestämmelser m m (syns även utanför kommungränsen)
Skala (i A3-format) 1:10 000
0 100 200 300 Meter
N
© Länsstyrelsen i Västra Götalands län
© Lantmäteriet Geodatasamverkan

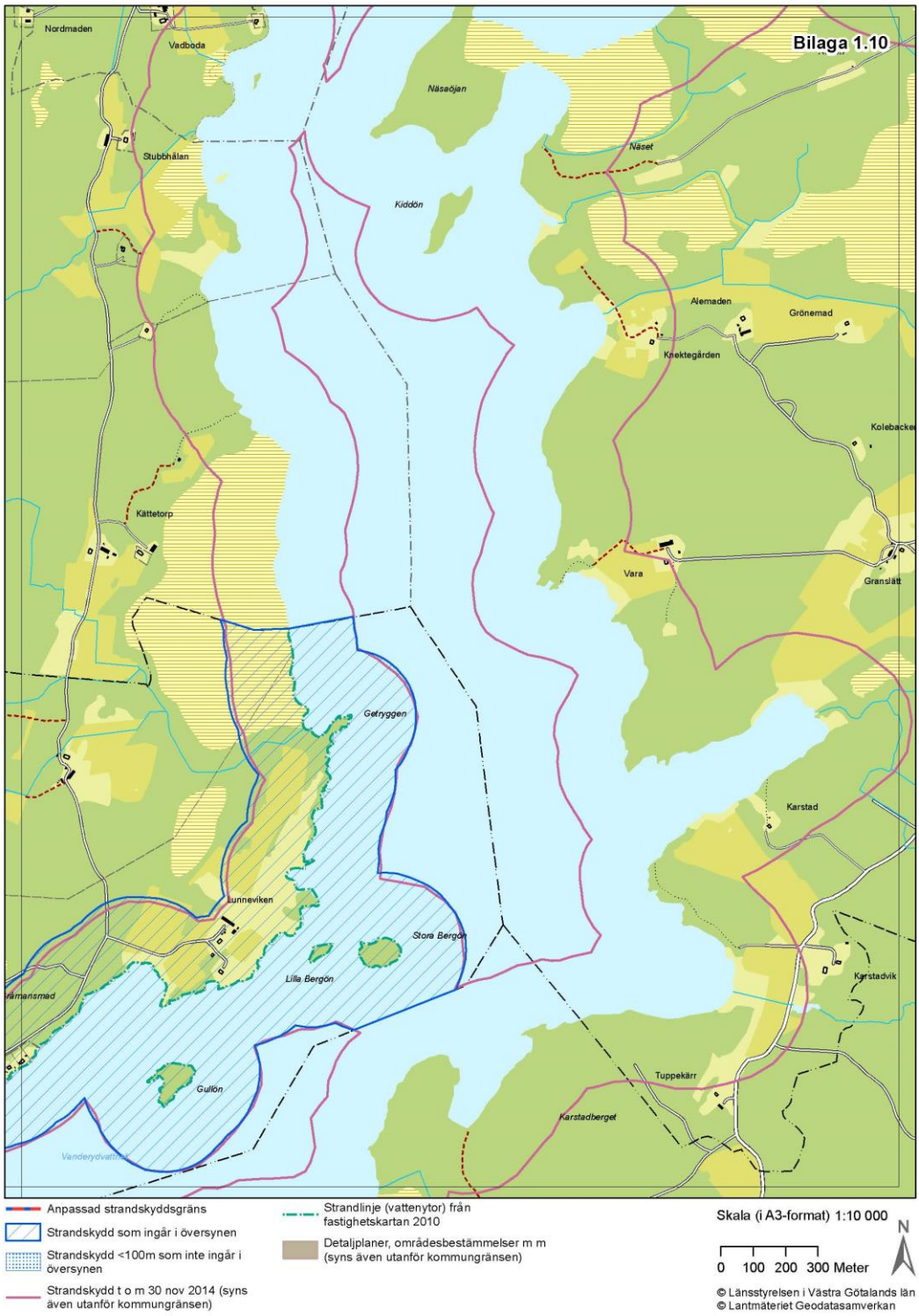
Bilaga 1.10
Nordmaden
Vadboda
Näsaöjan
Näset
Stubbhålan
Kiddön
Alemaden
Grönemad
Knektegården
Kolebacken
Kättetorp
Vara
Granslätt
Getryggen
Karstad
Lunneviken
Stora Bergön
Lilla Bergön
Karstadvik
Tuppekärr
Gullön
Karstadberget
Anpassad strandskyddsgräns
Strandskydd som ingår i översynen
Strandskydd <100m som inte ingår i översynen
Strandskydd t o m 30 nov 2014 (syns även utanför kommungränsen)
Strandlinje (vattenytor) från fastighetskartan 2010
Detaljplaner, områdesbestämmelser m m (syns även utanför kommungränsen)
Skala (i A3-format) 1:10 000
0 100 200 300 Meter
N
© Länsstyrelsen i Västra Götalands län
© Lantmäteriet Geodatasamverkan

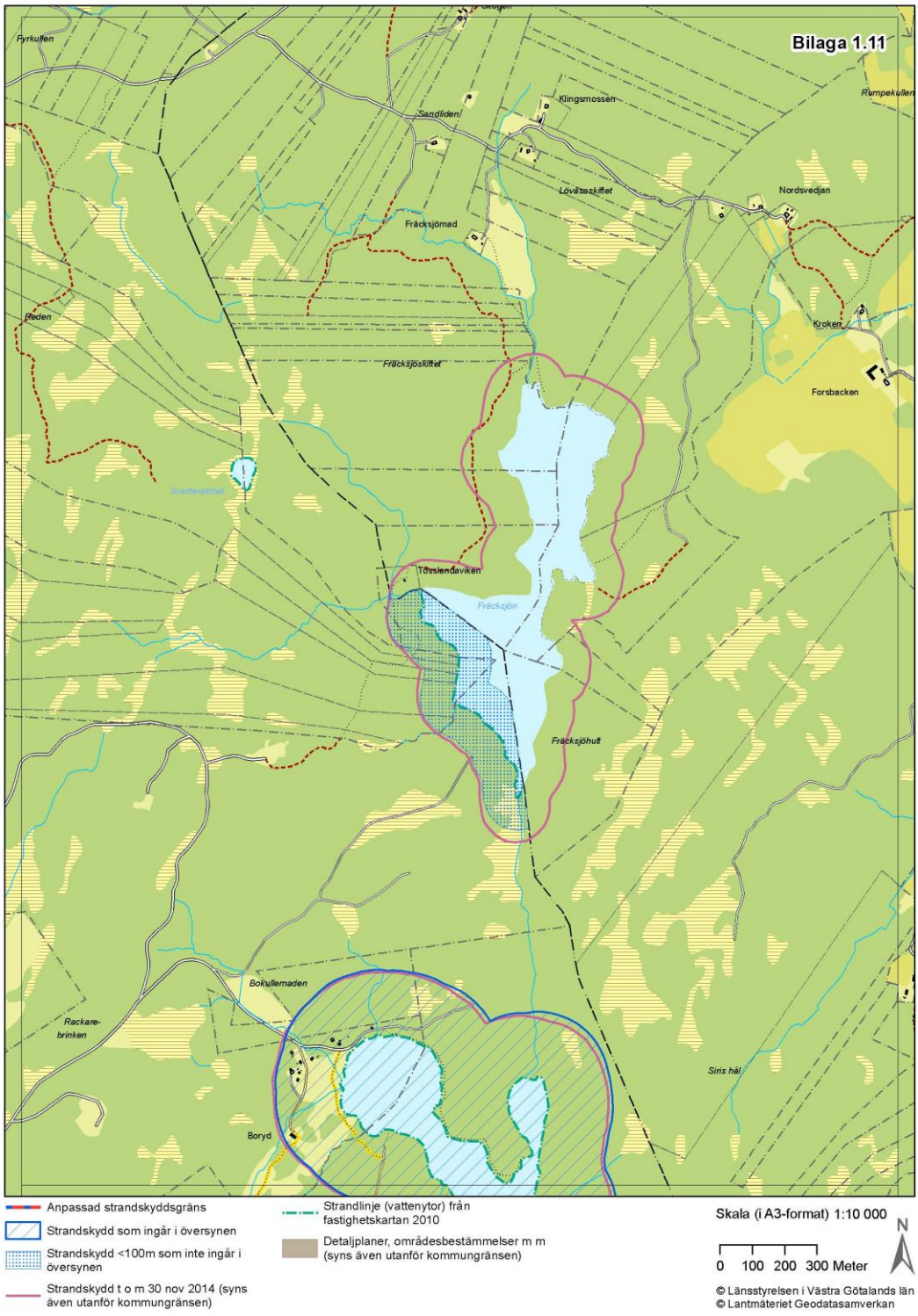
Bilaga 1.11
Fyrkullen
Klingsmossen
Sandliden
Rumpekullen
Lövåsaskiftet
Nordsvedjan
Fräcksjömad
Kroken
Fräcksjöskiftet
Forsbacken
Svartevattnet
Tösslendaviken
Fräcksjön
Fräcksjöhult
Bokullemaden
Rackare-
brinken
Siris hål
Boryd
Anpassad strandskyddsgräns
Strandskydd som ingår i översynen
Strandskydd <100m som inte ingår i översynen
Strandskydd t o m 30 nov 2014 (syns även utanför kommungränsen)
Strandlinje (vattenytor) från fastighetskartan 2010
Detaljplaner, områdesbestämmelser m m (syns även utanför kommungränsen)
Skala (i A3-format) 1:10 000
N
0 100 200 300 Meter
© Länsstyrelsen i Västra Götalands län
© Lantmäteriet Geodatasamverkan

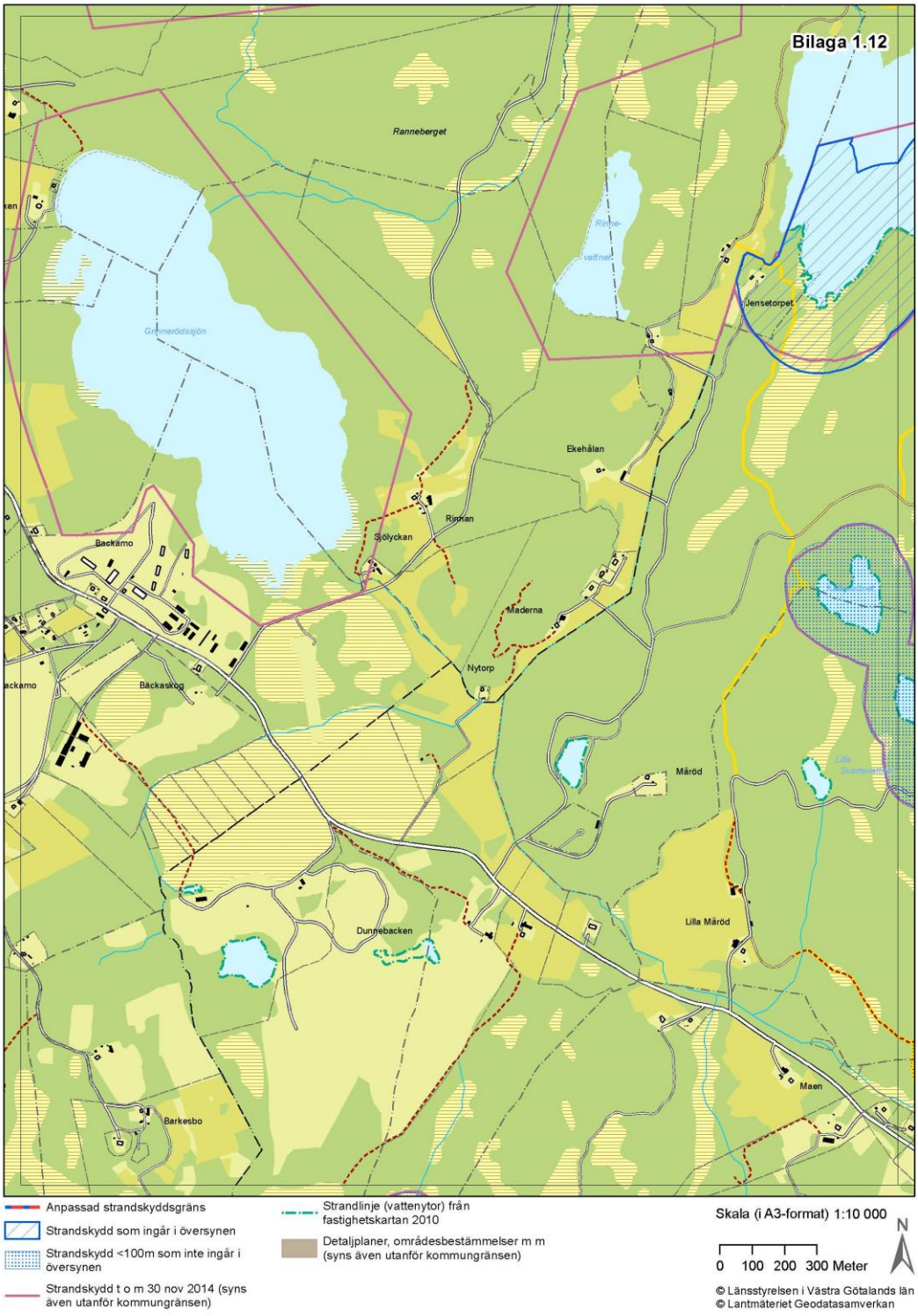
Bilaga 1.12
Ranneberget
Jensetorpet
Ekehålan
Rinnan
Backamo
Sölyckan
Maderna
Nytorp
Bäckaskog
Märöd
Lilla Märöd
Dunnebacken
Maen
Barkesbo
Anpassad strandskyddsgräns
Strandskydd som ingår i översynen
Strandskydd <100m som inte ingår i översynen
Strandskydd t o m 30 nov 2014 (syns även utanför kommungränsen)
Strandlinje (vattenytor) från fastighetskartan 2010
Detaljplaner, områdesbestämmelser m m (syns även utanför kommungränsen)
Skala (i A3-format) 1:10 000
0 100 200 300 Meter
N
© Länsstyrelsen i Västra Götalands län
© Lantmäteriet Geodatasamverkan

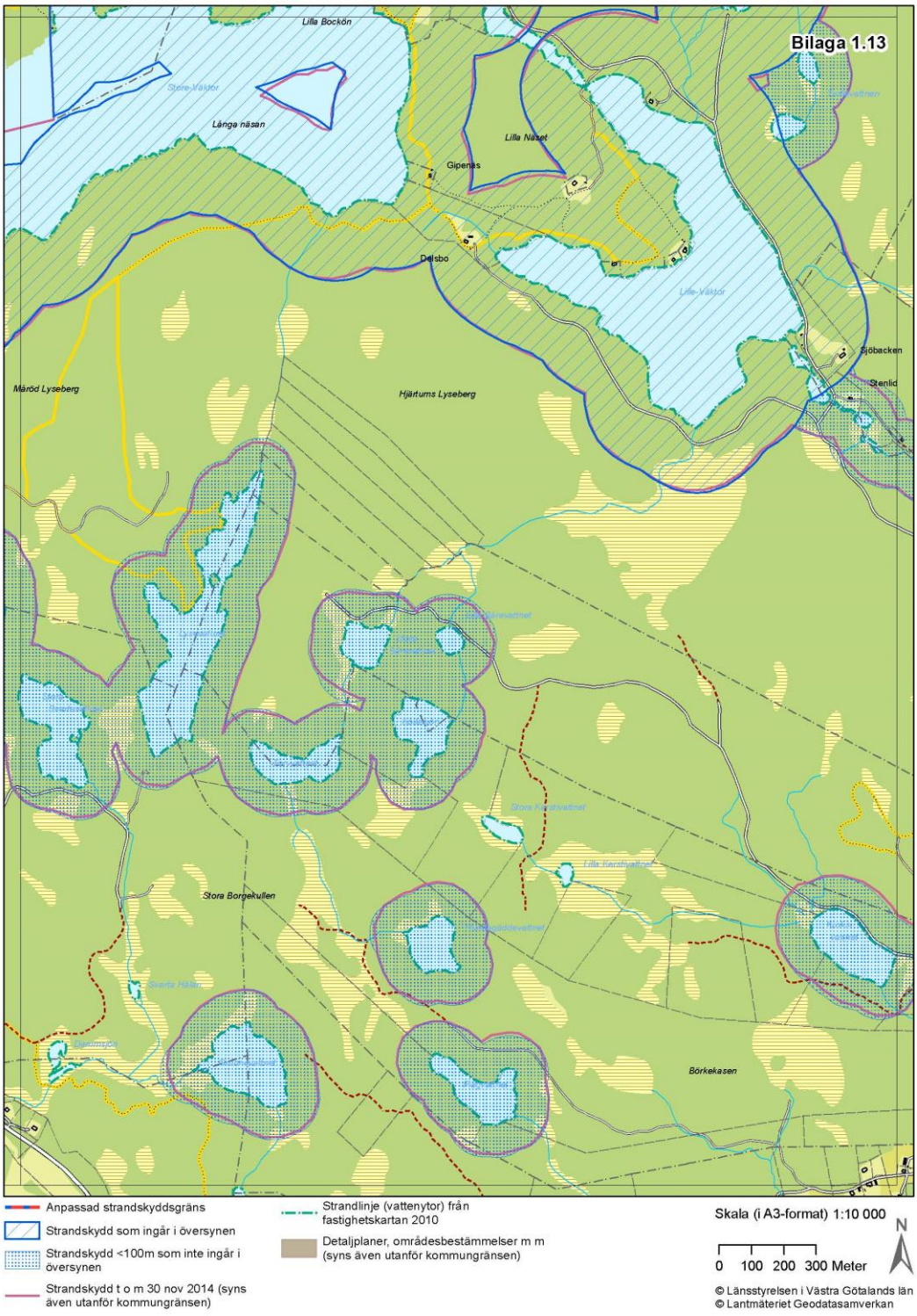
Bilaga 1.13
Lilla Bockön
Stora Väktor
Långe näsan
Lilla Näset
Gipenäs
Delsbo
Lille Väktor
Sjöbacken
Stenlid
Mårröd Lyseberg
Hjärtums Lyseberg
Stora Borgekullen
Svarta Hällen
Börkekasen
Anpassad strandskyddsgräns
Strandskydd som ingår i översynen
Strandskydd <100m som inte ingår i översynen
Strandskydd t o m 30 nov 2014 (syns även utanför kommungränsen)
Strandlinje (vattenytor) från fastighetskartan 2010
Detaljplaner, områdesbestämmelser m m (syns även utanför kommungränsen)
Skala (i A3-format) 1:10 000
0 100 200 300 Meter
N
© Länsstyrelsen i Västra Götalands län
© Lantmäteriet Geodatasamverkan

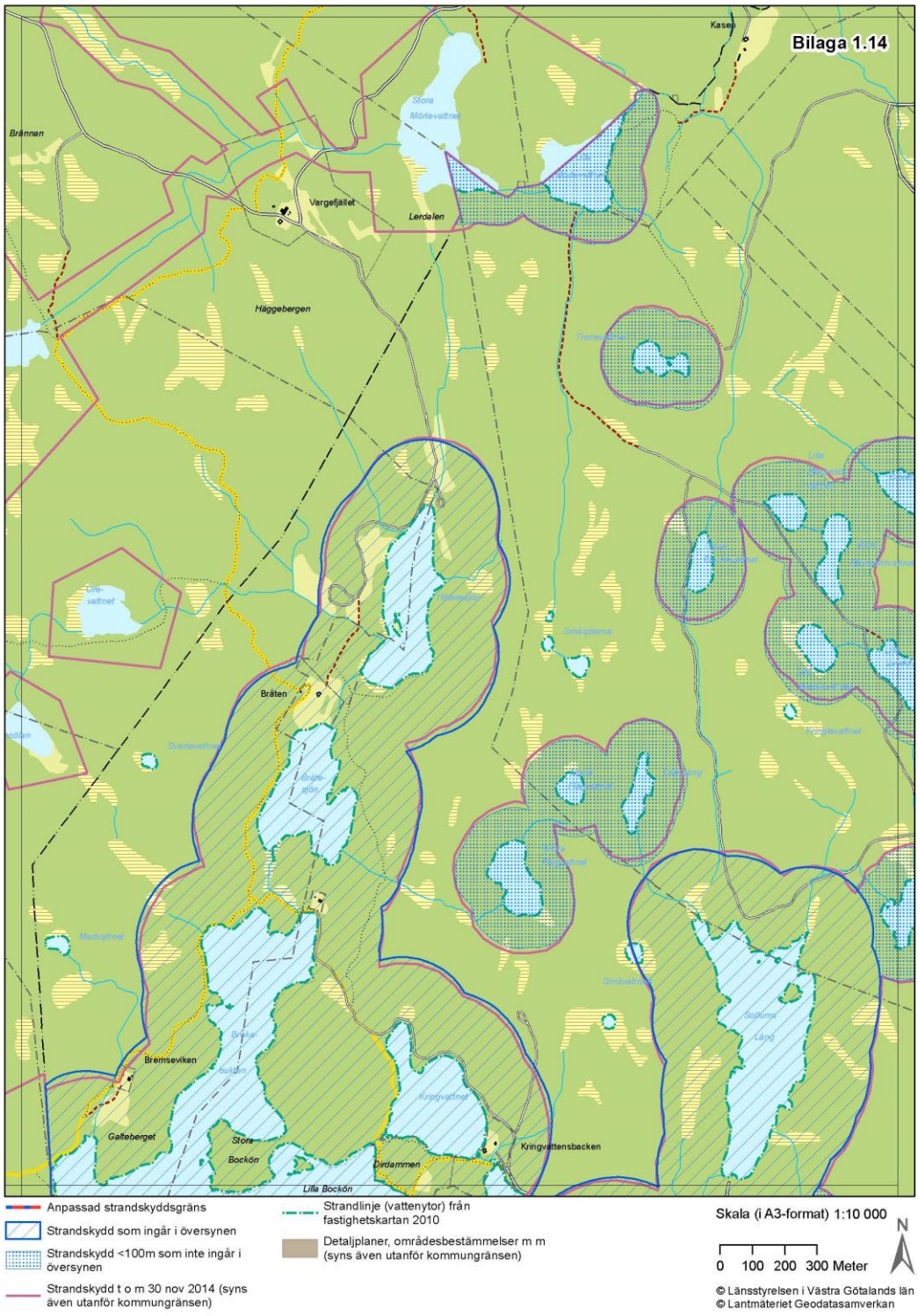
Bilaga 1.14
Kasen
Brännan
Stora Mörtevattnet
Vargefjället
Lerdalen
Häggebergen
Bråten
Bremseviken
Galteberget
Stora Bockön
Lilla Bockön
Dirdammen
Kringvattensbacken
Anpassad strandskyddsgräns
Strandskydd som ingår i översynen
Strandskydd <100m som inte ingår i översynen
Strandskydd t o m 30 nov 2014 (syns även utanför kommungränsen)
Strandlinje (vattenytor) från fastighetskartan 2010
Detaljplaner, områdesbestämmelser m m (syns även utanför kommungränsen)
Skala (i A3-format) 1:10 000
0 100 200 300 Meter
N
© Länsstyrelsen i Västra Götalands län
© Lantmäteriet Geodatasamverkan

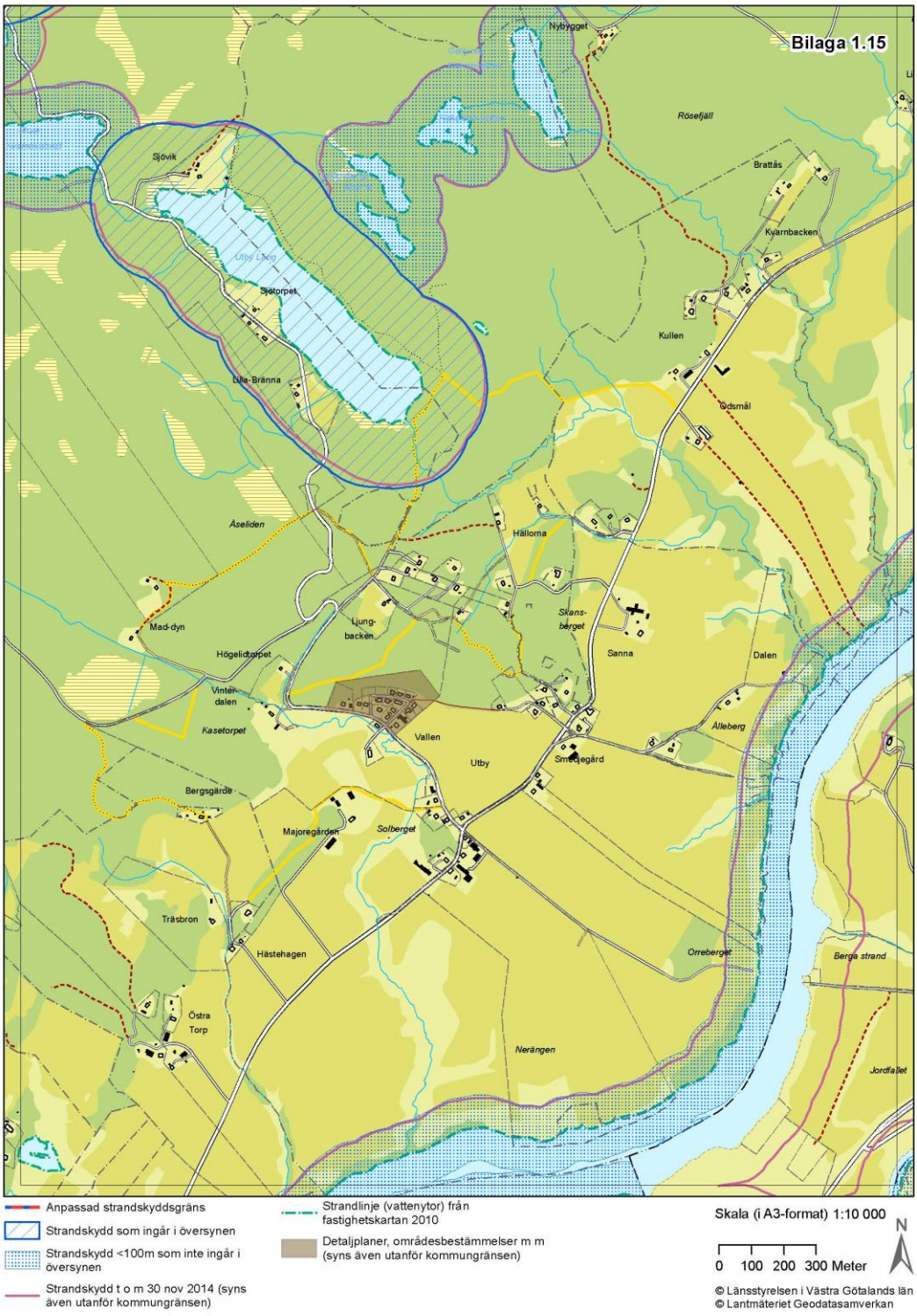
Bilaga 1.15
Nybygget
Röseljäll
Sjövik
Brattås
Kvarnbacken
Sjötorpet
Kullen
Lilla Bränna
Ödsmål
Åseliden
Hälloma
Mad-dyn
Ljung-backen
Skans-berget
Högelidtorpet
Sanna
Dalen
Vinter-dalen
Kasetorpet
Vallen
Alleberg
Utby
Smedegård
Bergsgärde
Majoregården
Solberget
Träsbron
Hästehagen
Orreberget
Berga strand
Östra Torp
Neräng
Jordfallet
Anpassad strandskyddsgräns
Strandskydd som ingår i översynen
Strandskydd <100m som inte ingår i översynen
Strandskydd t o m 30 nov 2014 (syns även utanför kommungränsen)
Strandlinje (vattenytor) från fastighetskartan 2010
Detaljplaner, områdesbestämmelser m m (syns även utanför kommungränsen)
Skala (i A3-format) 1:10 000
N
0 100 200 300 Meter
© Länsstyrelsen i Västra Götalands län
© Lantmäteriet Geodatasamverkan

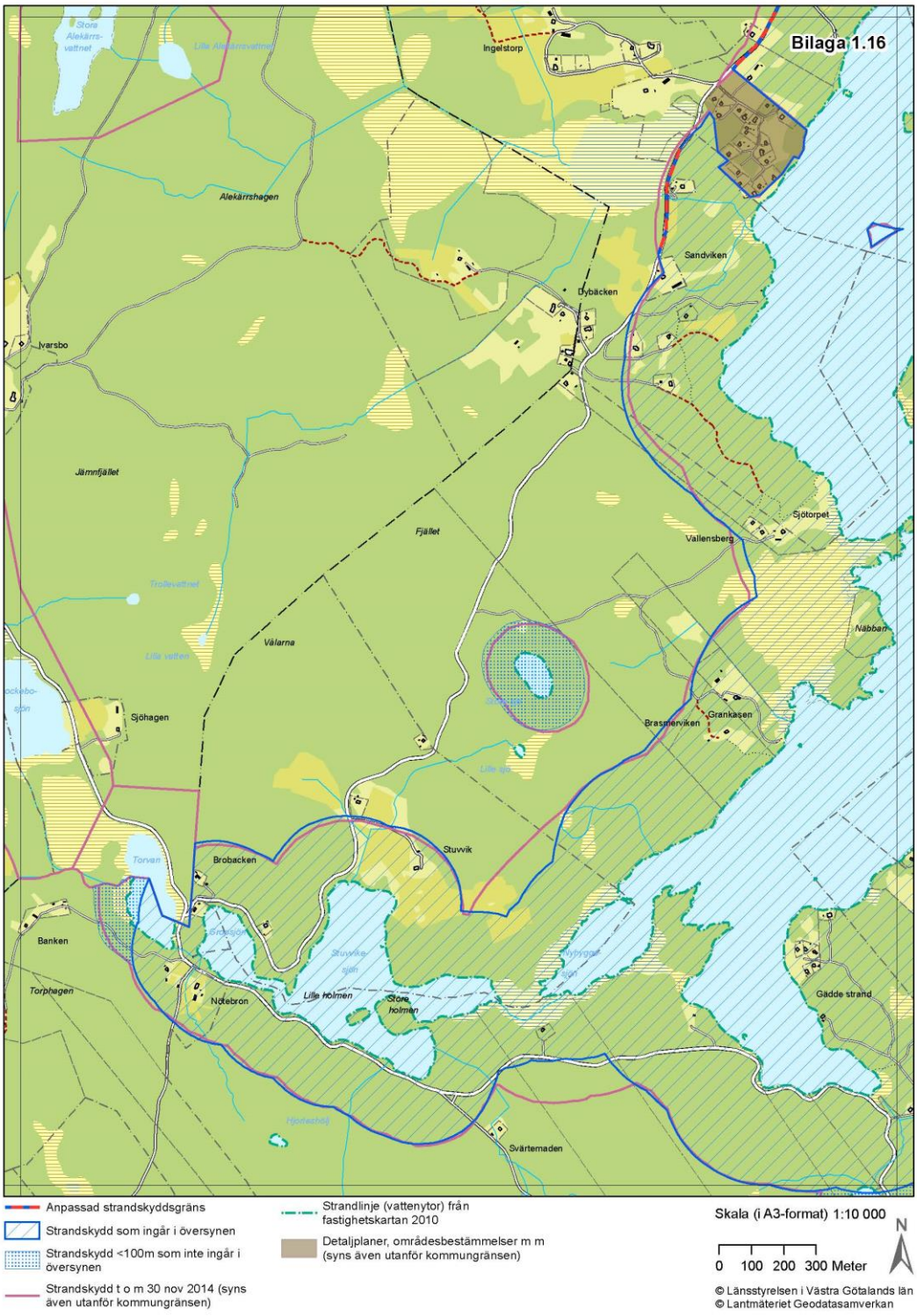
Bilaga 1.16
Ingelstorp
Alekärrshagen
Sandviken
Dybäcken
Ivarsbo
Jämnfjället
Fjället
Sjötorpet
Vallensberg
Nåbbar
Vålarna
Sjöhagen
Grankasen
Brasmerviken
Stuvvik
Brobacken
Banken
Torphagen
Nötebron
Lille holmen
Store holmen
Gädde strand
Svärtemaden
Anpassad strandskyddsgräns
Strandskydd som ingår i översynen
Strandskydd <100m som inte ingår i översynen
Strandskydd t o m 30 nov 2014 (syns även utanför kommungränsen)
Strandlinje (vattenytor) från fastighetskartan 2010
Detaljplaner, områdesbestämmelser m m (syns även utanför kommungränsen)
Skala (i A3-format) 1:10 000
0 100 200 300 Meter
N
© Länsstyrelsen i Västra Götalands län
© Lantmäteriet Geodatasamverkan

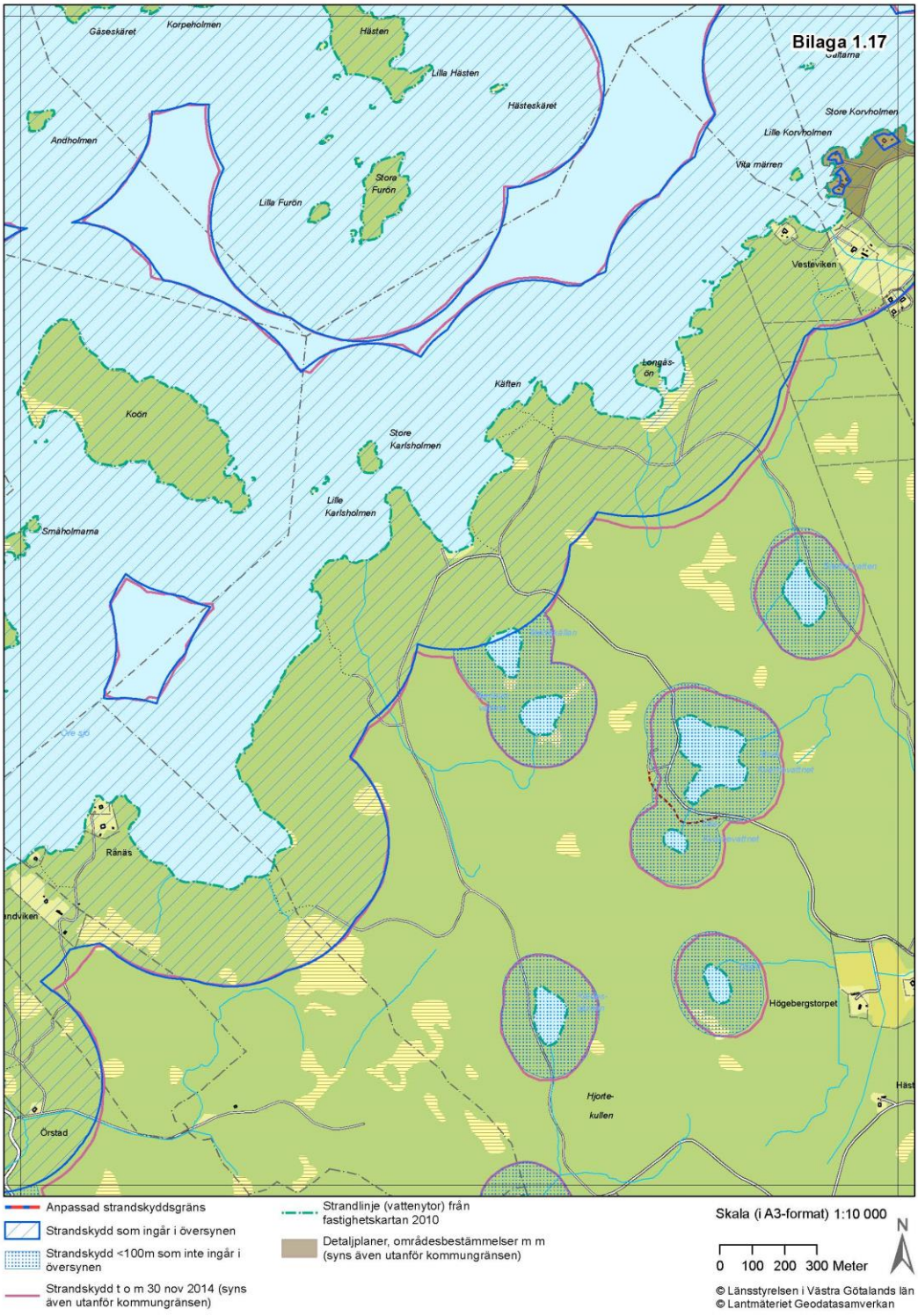
Bilaga 1.17
Gåseskäret
Korpeholmen
Hästen
Lilla Hästen
Hästeskäret
Andholmen
Lilla Furön
Store Furön
Store Korvholmen
Lille Korvholmen
Vita märren
Vesteviken
Käften
Koön
Store Karlsholmen
Lille Karlsholmen
Småholmarna
Rånäs
Högebergstorpet
Hjorte-kullen
Örstad
Anpassad strandskyddsgräns
Strandskydd som ingår i översynen
Strandskydd <100m som inte ingår i översynen
Strandskydd t o m 30 nov 2014 (syns även utanför kommungränsen)
Strandlinje (vattenytor) från fastighetskartan 2010
Detaljplaner, områdesbestämmelser m m (syns även utanför kommungränsen)
Skala (i A3-format) 1:10 000
0 100 200 300 Meter
N
© Länsstyrelsen i Västra Götalands län
© Lantmäteriet Geodatasamverkan

Bilaga 1.18
Sörnäbban
Nordnäbban
Ekebergs-
dalen
Hagarna
Liden
Bodalshagen
Stora Näset
Finskogskasen
Furukullen
Hökebergs-
hagen
Askeröd
Söckekärren
Smedtorpet
Knektetorpet
Hälleröd
Kasen
Ekebacken
Fridhem
Dånhallen
Rörmaden
Ljungliden
Stenarsröd
Sofieberg
Hallhagen
Nordängen
Hästhagen
Starskogen
Sollid
Masthugget
Torphag
Älvabo
Smådala
Anpassad strandskyddsgräns
Strandskydd som ingår i översynen
Strandskydd <100m som inte ingår i översynen
Strandskydd t o m 30 nov 2014 (syns även utanför kommungränsen)
Strandlinje (vattenytor) från fastighetskartan 2010
Detaljplaner, områdesbestämmelser m m (syns även utanför kommungränsen)
Skala (i A3-format) 1:10 000
N
0 100 200 300 Meter
© Länsstyrelsen i Västra Götalands län
© Lantmäteriet Geodatasamverkan

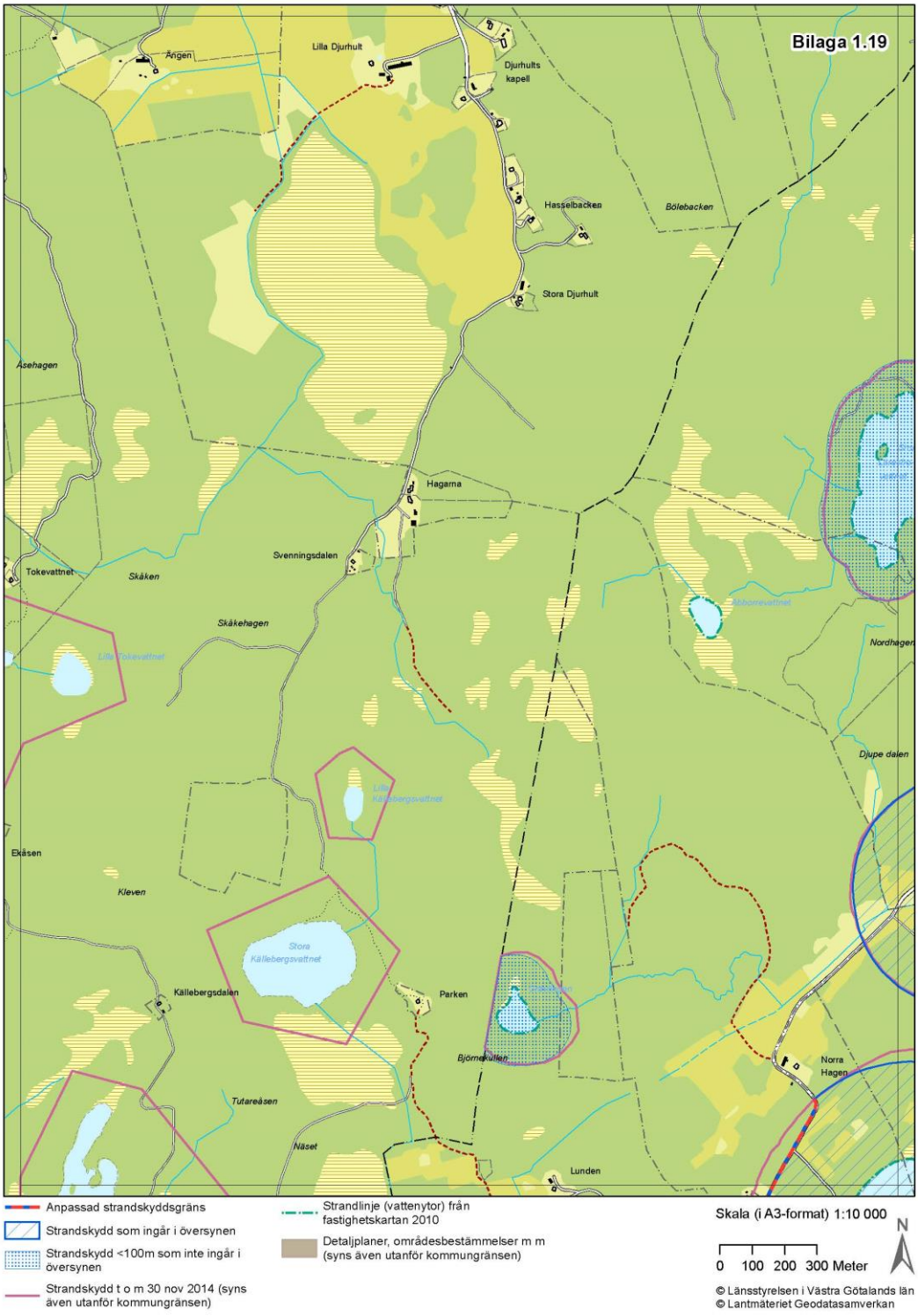
Bilaga 1.19
Ängen
Lilla Djurhult
Djurhults kapell
Hasselbacken
Bölebacken
Stora Djurhult
Åsehagen
Hagarna
Svenningsdalen
Tokevattnet
Skåken
Skåkehagen
Lilla Tokevattnet
Nordhagen
Djupe dalen
Lilla Källebergsvattnet
Ekåsen
Kleven
Stora Källebergsvattnet
Källebergsdalen
Parken
Björnekullen
Norra Hagen
Tutareåsen
Näset
Lunden
Anpassad strandskyddsgräns
Strandskydd som ingår i översynen
Strandskydd <100m som inte ingår i översynen
Strandskydd t o m 30 nov 2014 (syns även utanför kommungränsen)
Strandlinje (vattenytor) från fastighetskartan 2010
Detaljplaner, områdesbestämmelser m m (syns även utanför kommungränsen)
Skala (i A3-format) 1:10 000
N
0 100 200 300 Meter
© Länsstyrelsen i Västra Götalands län
© Lantmäteriet Geodatasamverkan

Bilaga 1.20
Marbomossen
Husedalen
Lunnebergsmaden
Boberget
Kullinge mosse
Styrås
Fredskogen
Pettersborg
Kullinge-holmen
Hällberga-nabben
Läresbo
Näsnabben
Näsholmen
Rönneborg
Kidkullen
Stenbacken
Munkön
Lillön
Hasselbacken
Ängskärs-nabbarna
Björkö
Stubbehagsskäret
Stubbehagen
Öresbo
Skala (i A3-format) 1:10 000
0 100 200 300 Meter
N
Anpassad strandskyddsgräns
Strandskydd som ingår i översynen
Strandskydd <100m som inte ingår i översynen
Strandskydd t o m 30 nov 2014 (syns även utanför kommungränsen)
Strandlinje (vattenytor) från fastighetskartan 2010
Detaljplaner, områdesbestämmelser m m (syns även utanför kommungränsen)
© Länsstyrelsen i Västra Götalands län
© Lantmäteriet Geodatasamverkan

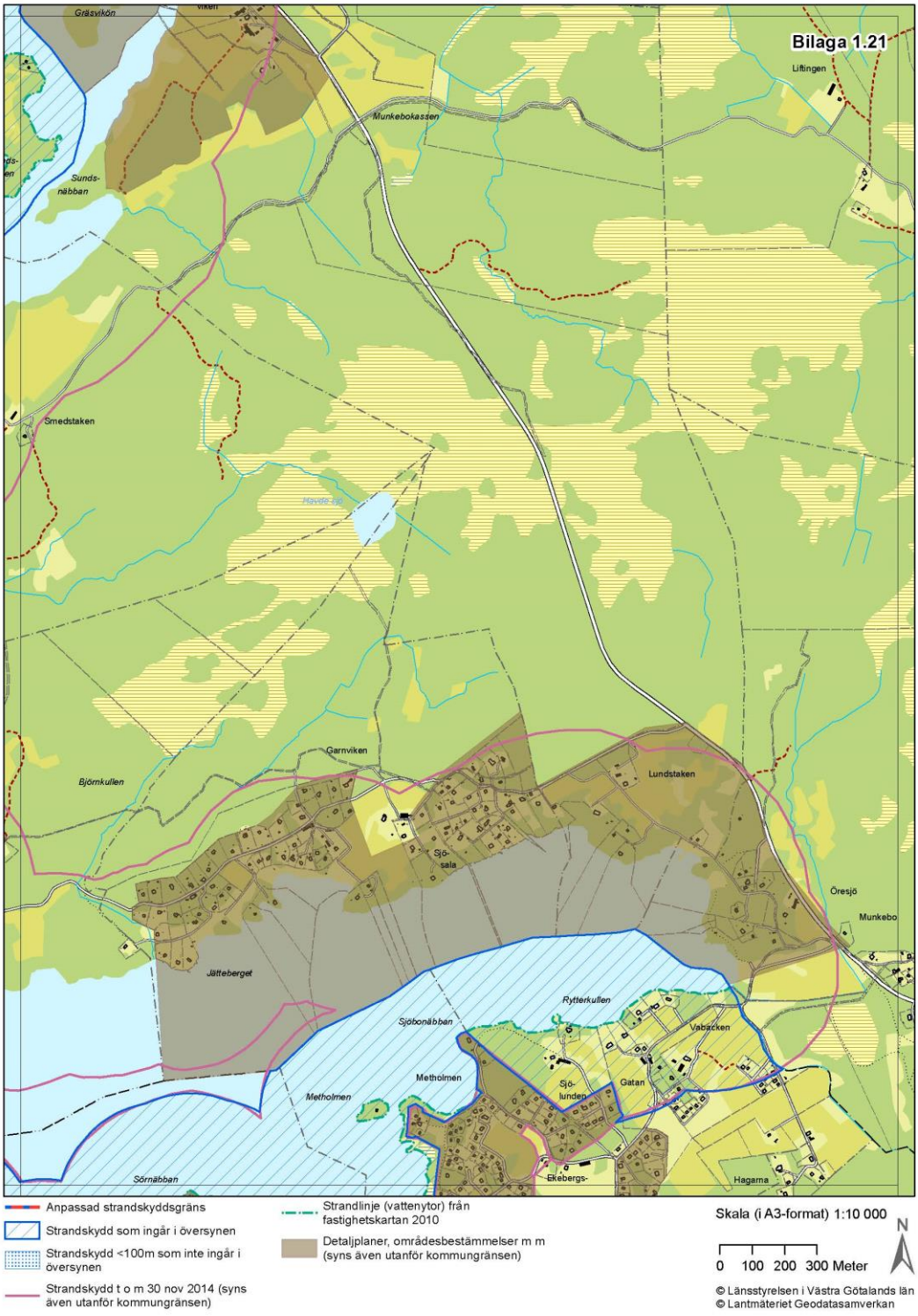
Bilaga 1.21
Gräsvikön
Liftingen
Munkebokassen
Sunds-
näbban
Smedstaken
Garnviken
Björnkullen
Lundstaken
Sjö-
sala
Öresjö
Munkebo
Jätteberget
Rytterkullen
Sjöbonäbban
Vabacken
Metholmen
Sjö-
lunden
Gatan
Sörnäbban
Ekebergs-
Hagarna
Anpassad strandskyddsgräns
Strandskydd som ingår i översynen
Strandskydd <100m som inte ingår i översynen
Strandskydd t o m 30 nov 2014 (syns även utanför kommungränsen)
Strandlinje (vattenytor) från fastighetskartan 2010
Detaljplaner, områdesbestämmelser m m (syns även utanför kommungränsen)
Skala (i A3-format) 1:10 000
N
0 100 200 300 Meter
© Länsstyrelsen i Västra Götalands län
© Lantmäteriet Geodatasamverkan

Bilaga 1.22
Ekeberg
Draget
Hagen
Hedetorpet
Kollerö
Skansen
Lövhem
Sillered
Jonstorp
Högamaden
Getered
Hjortetorp
Nyböle
Skogen
Trekanten
Källesjö
Näbban
Långås
Björnetorpet
Varpeberget
Svartemad
Stora Örnäs
Hedetorpet
Stommen
Ankerberget
Sågebron
Fiskaretorpet
Öregårdsön
Lilla Örnäs
Bätsmans hage
Sågefallet
Brumanstorp
Sågen
Lommerhalsholmen
Måsöarna
Svalön
Pilevrån
Anpassad strandskyddsgräns
Strandskydd som ingår i översynen
Strandskydd <100m som inte ingår i översynen
Strandskydd t o m 30 nov 2014 (syns även utanför kommungränsen)
Strandlinje (vattenytor) från fastighetskartan 2010
Detaljplaner, områdesbestämmelser m m (syns även utanför kommungränsen)
Skala (i A3-format) 1:10 000
0 100 200 300 Meter
N
© Länsstyrelsen i Västra Götalands län
© Lantmäteriet Geodatasamverkan