Västra Götalands läns
författningssamling

Länsstyrelsen

14 FS 2017:102
Utkom från trycket den
24 oktober 2017

Länsstyrelsen i Västra Götalands läns beslut om utvidgat strandskydd i Marks kommun;

beslutat den 1 december 2014.
(511-41491-2012)

Länsstyrelsen förordnar att de sjöar som anges nedan omfattas av utvidgat strandskydd. Strandskyddet omfattar land- och vattenområdet intill det angivna avståndet från strandlinjen vid normalt medelvattenstånd, detta gäller även från strandlinjen för öar.

Strandskyddsområde 300 meter

Kalven (*vid Öresjöarna*)	Lygnern	Öresjön V
	Tolken	Öresjön Ö

Strandskyddsområde 200 meter

Barrsjön L	Hedgärdessjön	Hålsjön St
Barrsjön St	Horredssjön L (*L Hornsjön*)	Härsjön
Frisjön (*inkl. Tyvikssjön*)	Horredssjön St	Sandsjön
Fävren	Hålsjön L	

Beslutet medför att strandskyddsområdet vid sjöarna Stora Agnsjön, Östra och Västra Ingsjön, Kalven (vid Ingsjöarna), Öresjön, Buasjön, Oxsjön, Stora Öresjön, Stora och Lilla Svansjön och Rammsjön minskar

till generellt strandskydd om 100 meter från strandlinjen vid normalt medelvattenstånd.

Områden där strandskyddet upphävts i samband med detaljplan eller som saknar strandskydd på grund av att området var planlagt 1975 (och där planen fortfarande gäller), berörs inte av beslutet. Om sådana detaljplaner upphävs eller ersätts så inträder utvidgat strandskydd enligt avståndsangivelse i detta beslut. Sådana områden redovisas särskilt som ”anpassad gräns” på bifogade kartor, bilaga 1.1–1.40.

I vissa områden har anpassning av strandskyddsgränsen gjorts, med hänsyn till vägar, befintlig bebyggelse, speciellt höga naturvärden och dylikt. Dessa områden redovisas särskilt som ”anpassad gräns” på bifogade kartor, bilaga 1.1–1.40.

Beslutet är fattat med stöd av 7 kap. 14 § miljöbalken. Beslutet gäller omedelbart även om det överklagas. Under förutsättning att beslutet vinner laga kraft upphäver Länsstyrelsen sitt beslut den 16 juni 1975 om strandskyddsområden i Marks kommun, i den del det gäller utvidgat strandskydd.

LISBETH SCHULTZE

Linnea Bertilsson

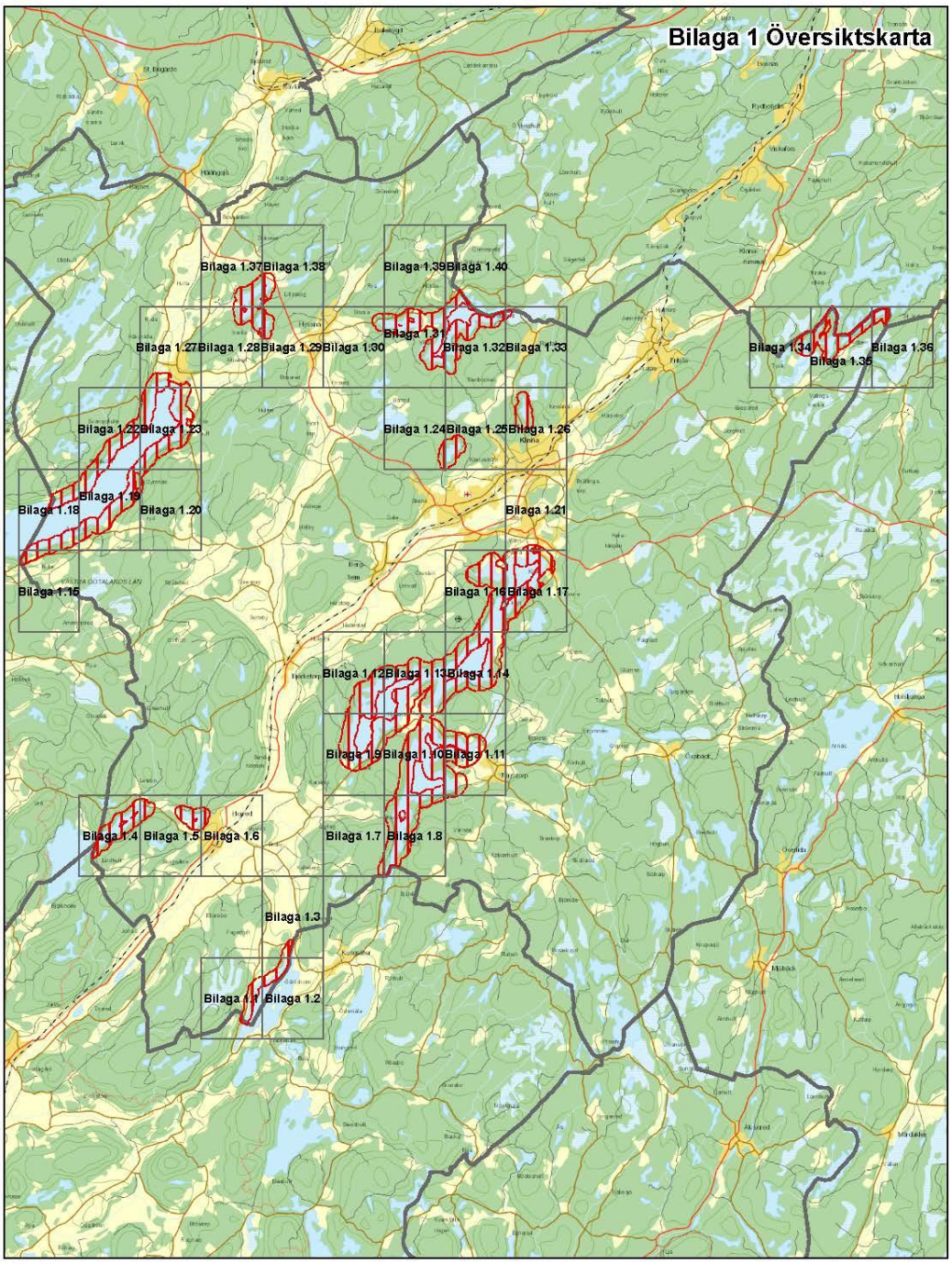

ISSN 1403-7866

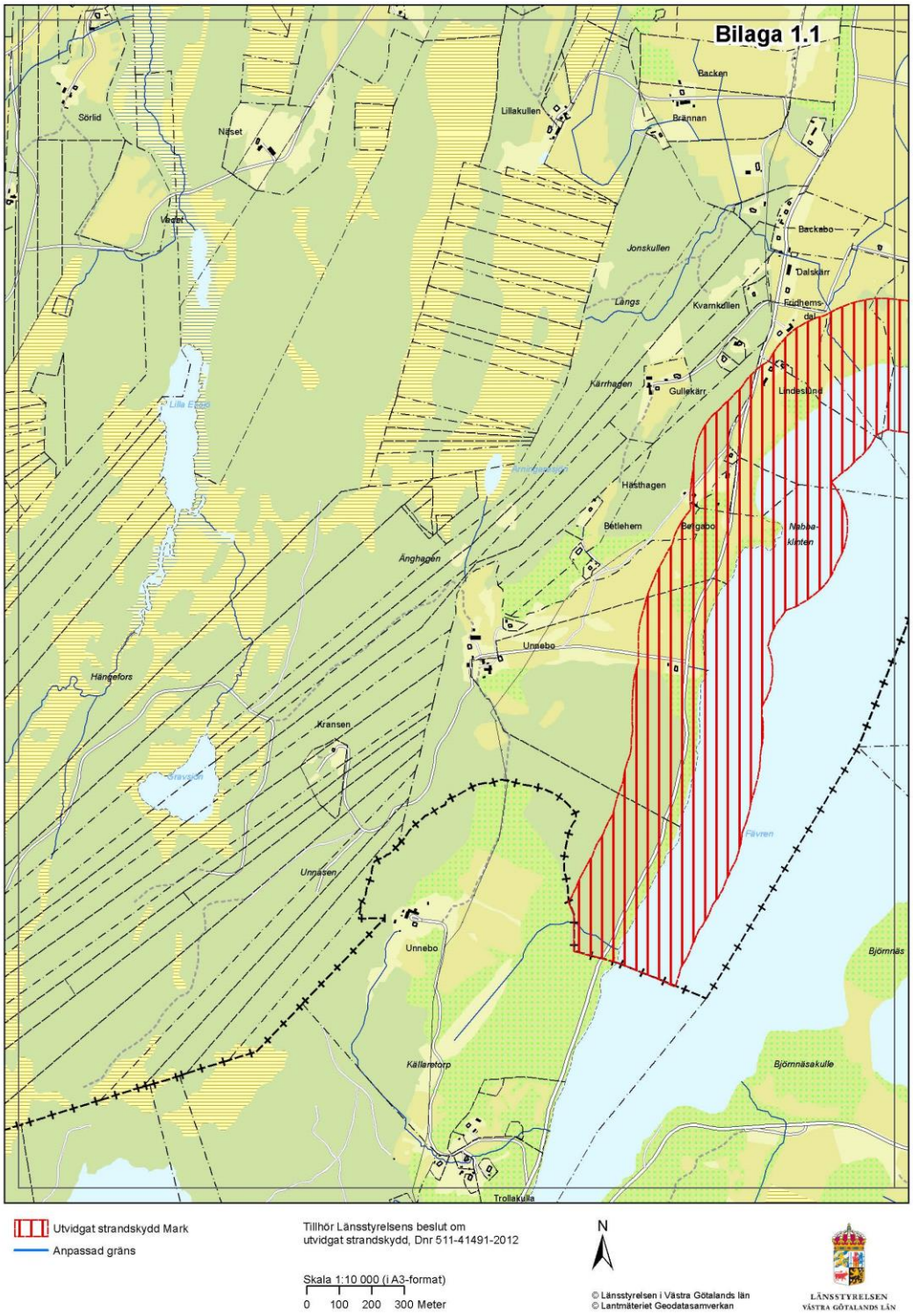
Bilaga 1.1
Backen
Brännan
Lillakullen
Sörlid
Näset
Vadet
Backebo
Jonskullen
Dalskärr
Längs
Kvarnkullen
Fridhems-dal
Kärrhagen
Gullskärr
Lindesund
Lilla Essö
Hästhagen
Bötlehem
Bergabo
Nabbe-klinten
Ånghagen
Unnebo
Hängefors
Kransen
Unnäsen
Fävren
Björnäs
Björnäsakulle
Källaretorp
Trollakulla
Utvidgat strandskydd Mark
Anpassad gräns
Tillhör Länsstyrelsens beslut om
utvidgat strandskydd, Dnr 511-41491-2012
Skala 1:10 000 (i A3-format)
0 100 200 300 Meter
N
© Länsstyrelsen i Västra Götalands län
© Lantmäteriet Geodatasamverkan
LÄNSSTYRELSEN
VÄSTRA GÖTALANDS LÄN

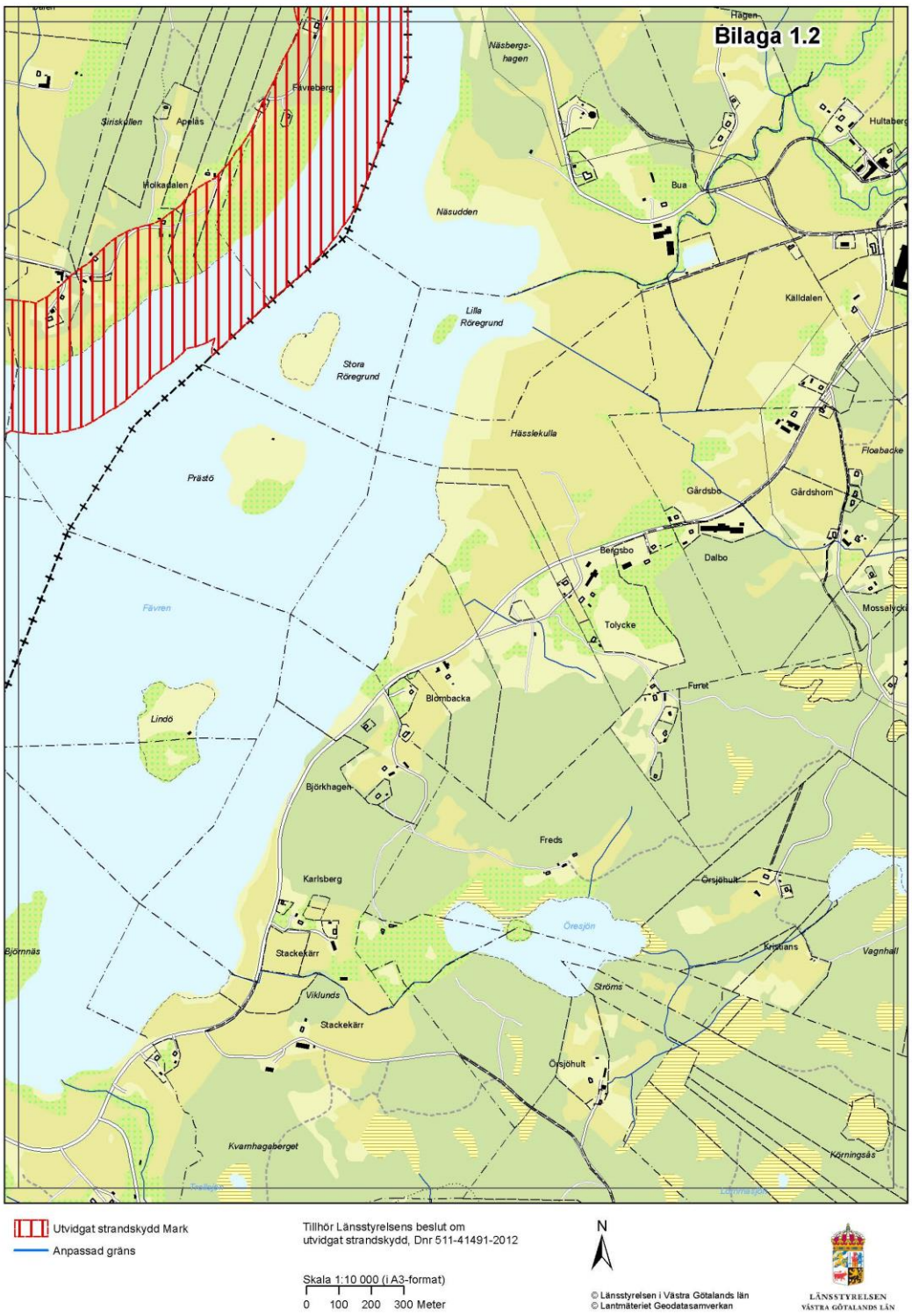
Bilaga 1.2
Hagen
Näsbergs-
hagen
Favieberg
Siriskullen
Apelås
Hultaberg
Bua
Näsudden
Källdalen
Lilla
Röregrund
Stora
Röregrund
Hässlekulla
Floabacke
Prästö
Gårdsbo
Gårdshorn
Bergsbo
Dalbo
Mossalycka
Fävren
Tolycke
Furet
Blombacka
Lindö
Björkhagen
Freds
Karlsberg
Örsjöhult
Öresjön
Björnnäs
Stackekärr
Kristians
Vagnhall
Viklunds
Ströms
Stackekärr
Örsjöhult
Kvarnhagaberget
Körningsås
Utvidgat strandskydd Mark
Anpassad gräns
Tillhör Länsstyrelsens beslut om
utvidgat strandskydd, Dnr 511-41491-2012
Skala 1:10 000 (i A3-format)
0 100 200 300 Meter
N
© Länsstyrelsen i Västra Götalands län
© Lantmäteriet Geodatasamverkan
LÄNSSTYRELSEN
VÄSTRA GÖTALANDS LÄN

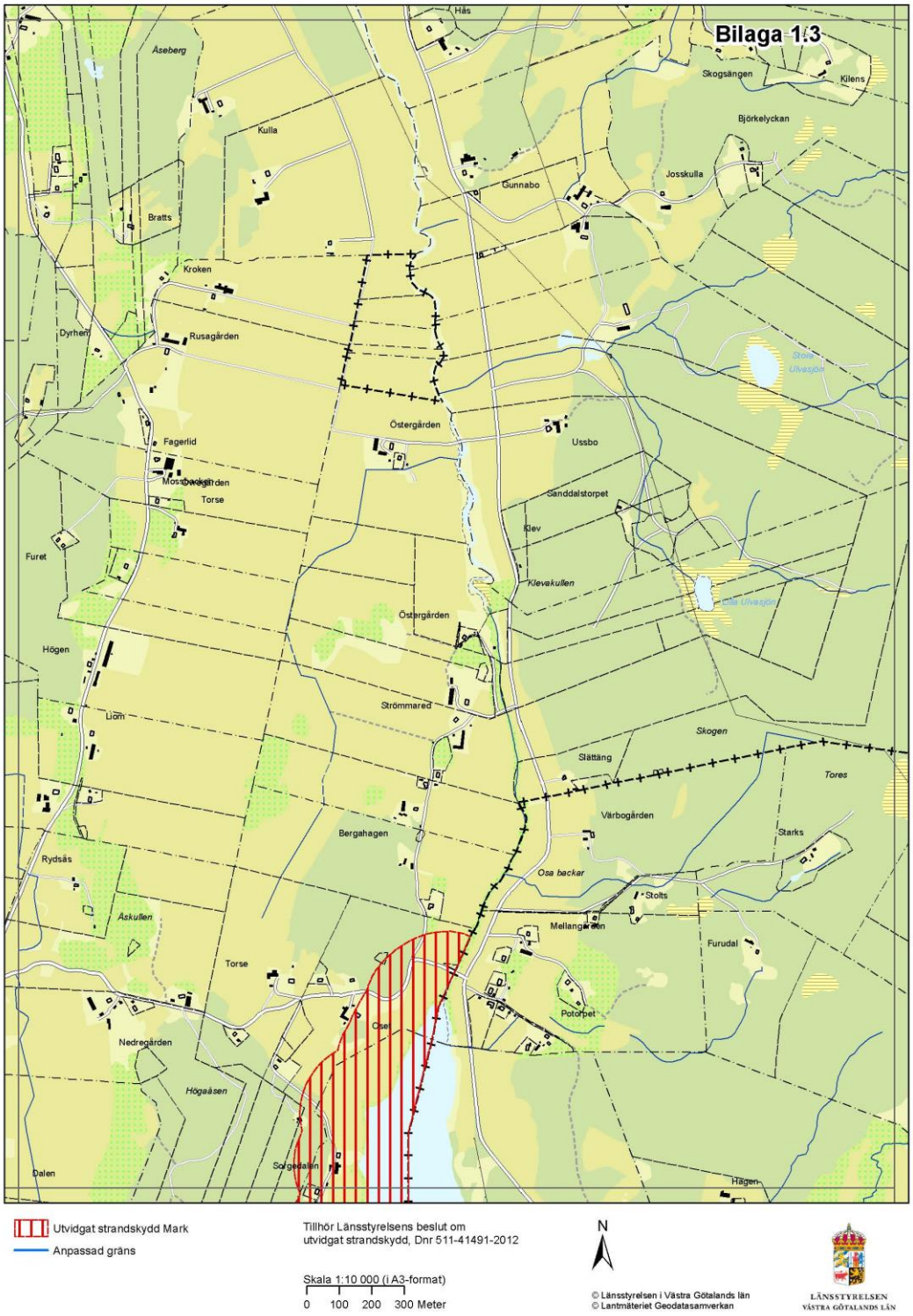

Utvidgat strandskydd Mark

Anpassad gräns

Tillhör Länsstyrelsens beslut om utvidgat strandskydd, Dnr 511-41491-2012

Skala 1:10 000 (i A3-format)

0 100 200 300 Meter

N

© Länsstyrelsen i Västra Götalands län
© Lantmäteriet Geodatasamverkan

LÄNSSTYRELSEN
VÄSTRA GÖTALANDS LÄN

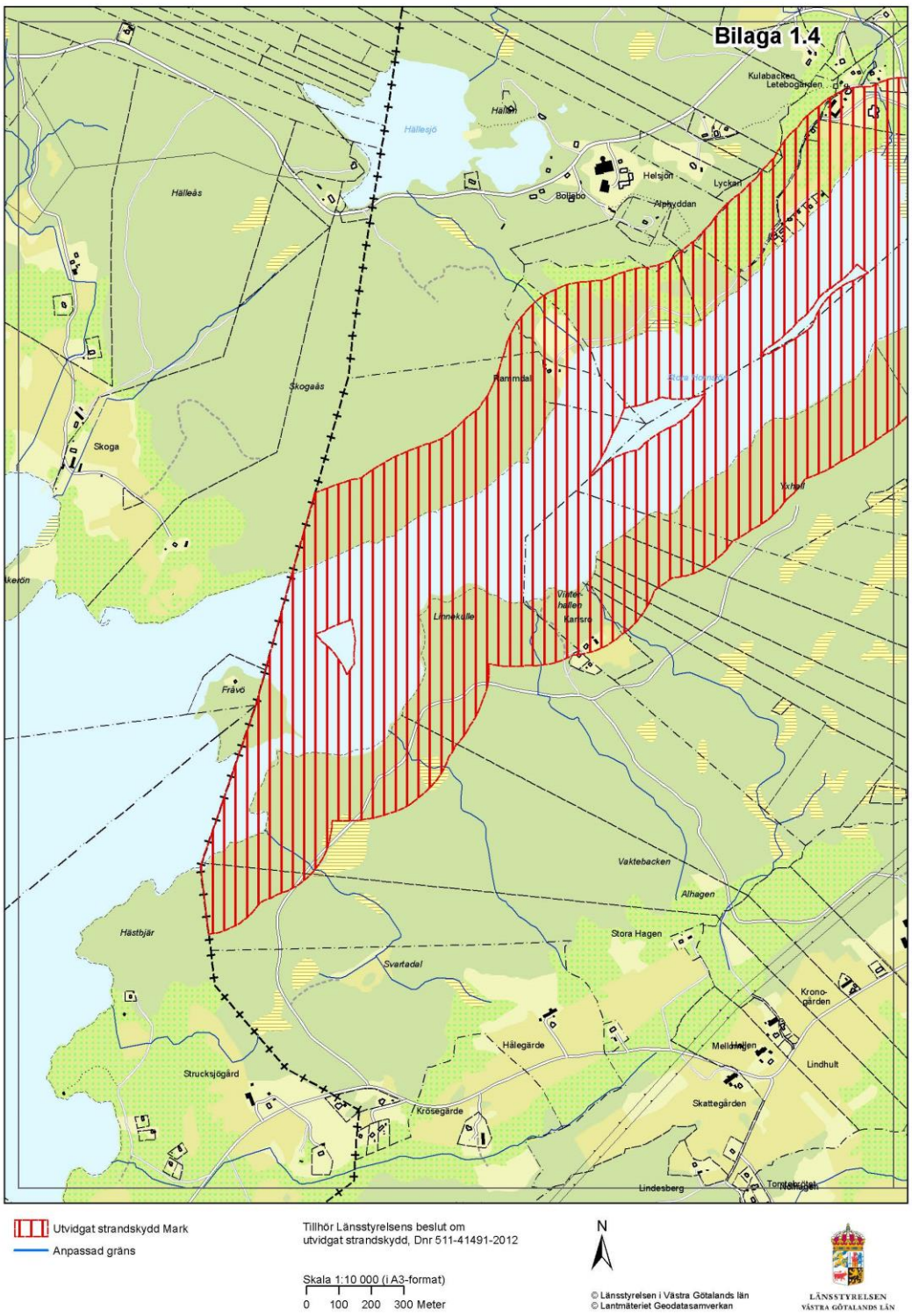
Bilaga 1.4
Kulabacken
Letebogården
Hällen
Hällesjö
Helsjön
Lyckan
Bollebo
Alphyddan
Hälleås
Skogaås
Skoga
Rammdal
Yxhall
Linnekulle
Vinter-
hallen
Karlsrö
Fråvö
Vaktebacken
Alhagen
Stora Hagen
Hästbjär
Svartadal
Krono-
gården
Hålegärde
Lindhult
Strucksjögård
Krösegärde
Skattegården
Lindesberg
Utvidgat strandskydd Mark
Anpassad gräns
Tillhör Länsstyrelsens beslut om
utvidgat strandskydd, Dnr 511-41491-2012
Skala 1:10 000 (i A3-format)
0 100 200 300 Meter
N
© Länsstyrelsen i Västra Götalands län
© Lantmäteriet Geodatasamverkan
LÄNSSTYRELSEN
VÄSTRA GÖTALANDS LÄN

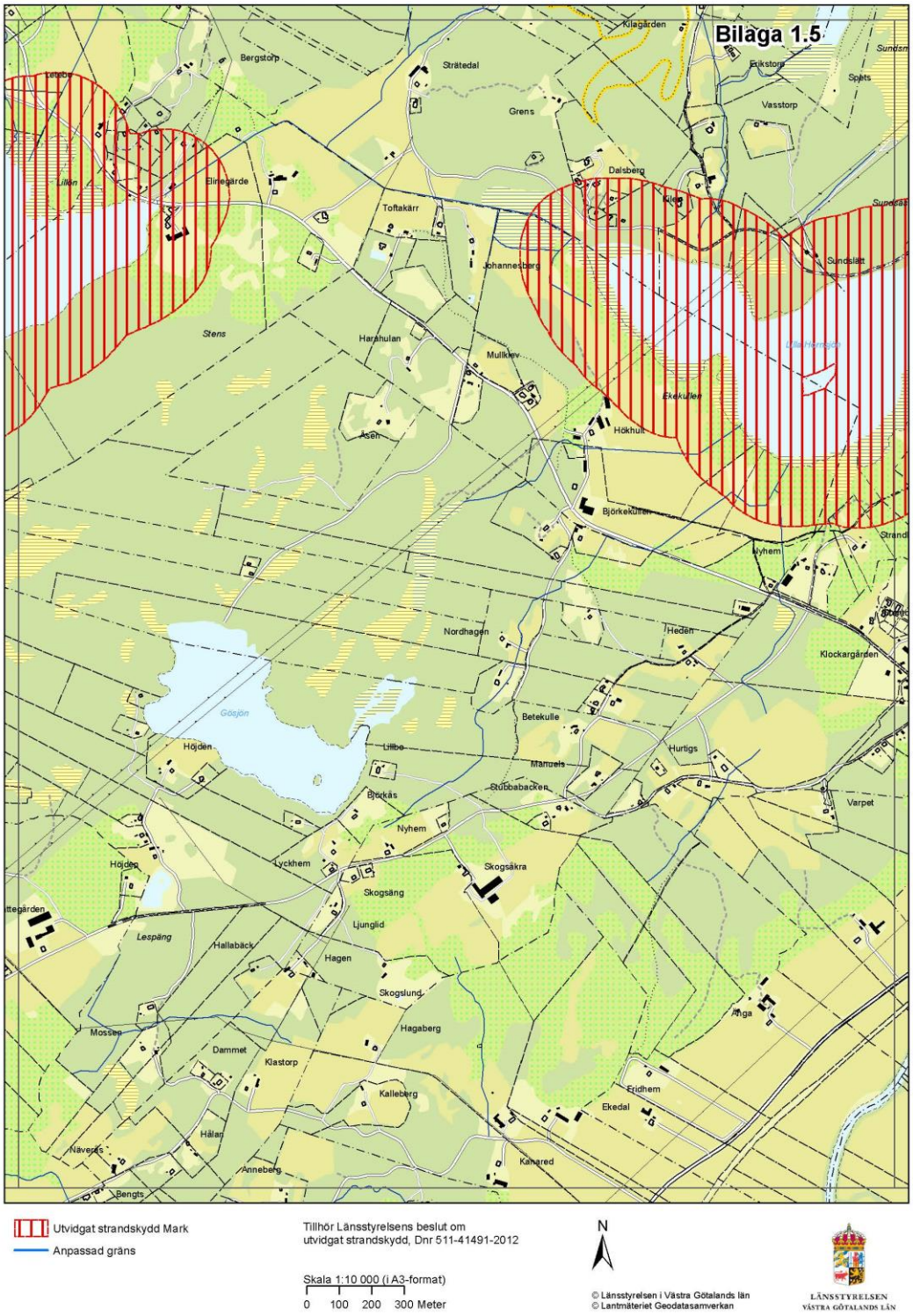

Utvidgat strandskydd Mark
Anpassad gräns

Tillhör Länsstyrelsens beslut om utvidgat strandskydd, Dnr 511-41491-2012

Skala 1:10 000 (i A3-format)
0 100 200 300 Meter

N

© Länsstyrelsen i Västra Götalands län
© Lantmäteriet Geodatasamverkan

LÄNSSTYRELSEN
VÄSTRA GÖTALANDS LÄN

Bilaga 1.6
Längaremossen
Torpet
Bergsäter
Vasse
Scheelegården
Horred
Hasslakärr
Marken
Hov-
gården
Torpareberg
Fällen
Kilen
Björsgården
Broby kulle
Byslätt
Sikakärr
Mellom-
gården
Jonas-
gården
Sölalyckan
Euru-
berg
Dammet
Joelsberg
Ehelund
Krans-
backa
Horred
Stommen
Storeg
Lida
Klockaregården
Vårhem
Lund-
ängen
Klockaregården
Viskanäs
Viskadal
Slättekulle
Prästegården
Utvidgat strandskydd Mark
Anpassad gräns
Tillhör Länsstyrelsens beslut om
utvidgat strandskydd, Dnr 511-41491-2012
Skala 1:10 000 (i A3-format)
0 100 200 300 Meter
N
© Länsstyrelsen i Västra Götalands län
© Lantmäteriet Geodatasamverkan
LÄNSSTYRELSEN
VÄSTRA GÖTALANDS LÄN

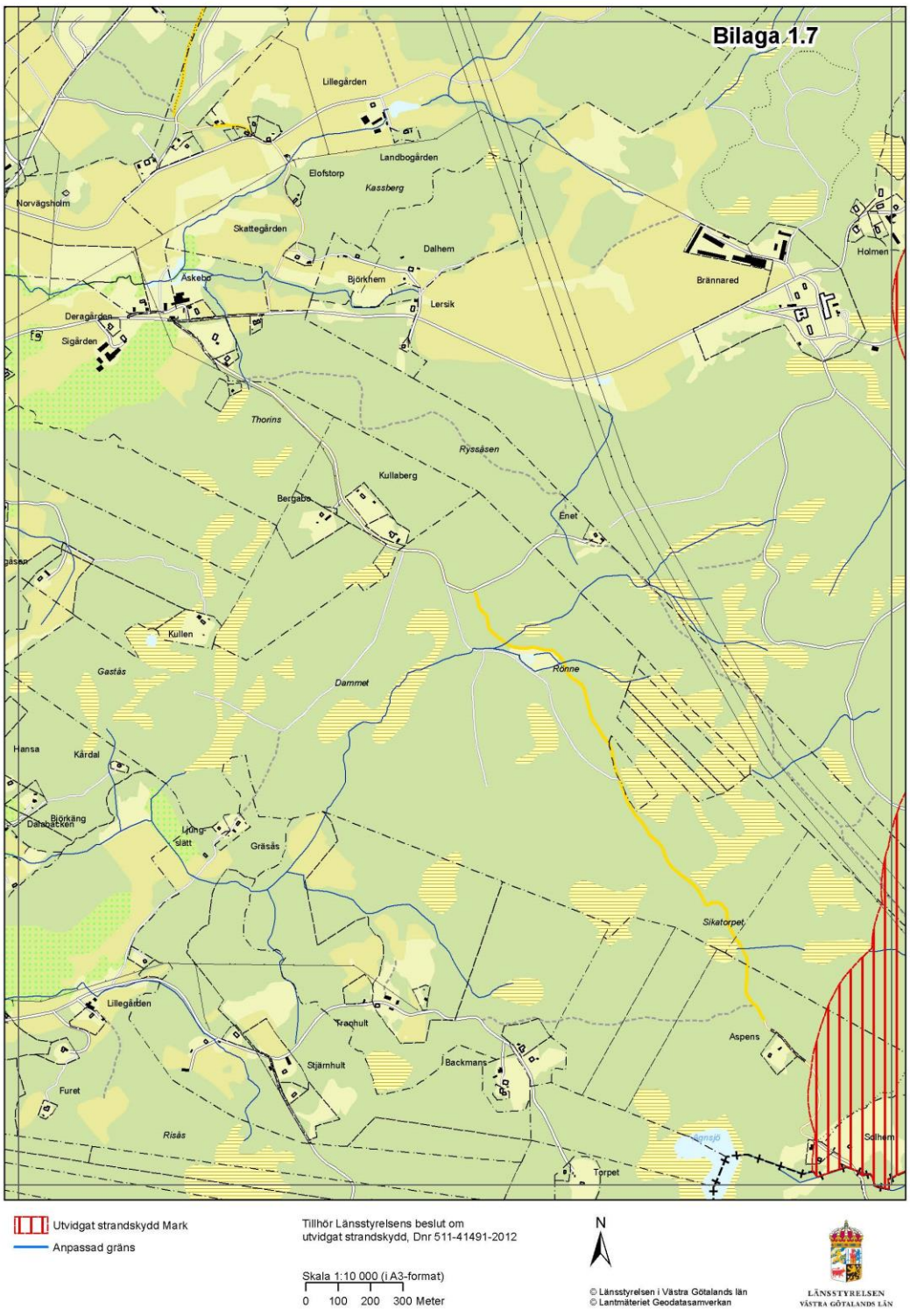
Bilaga 1.7
Lillegården
Landbogården
Elofstorp
Kassberg
Norvägsholm
Skattegården
Dalhem
Holmen
Askebo
Björkhem
Brännared
Lersik
Deragården
Sigården
Thorins
Ryssåsen
Kullaberg
Bergabo
Énet
Kullen
Gastås
Rönne
Dammet
Hansa
Kårdal
Björkäng
Dalsbacken
Ljung
Slätt
Gräsås
Sikatorpet
Lillegården
Traghult
Aspens
Stjärnhult
Backmans
Furet
Risås
Sölhem
Torpet
Utvidgat strandskydd Mark
Anpassad gräns
Tillhör Länsstyrelsens beslut om
utvidgat strandskydd, Dnr 511-41491-2012
Skala 1:10 000 (i A3-format)
0 100 200 300 Meter
N
© Länsstyrelsen i Västra Götalands län
© Lantmäteriet Geodatasamverkan
LÄNSSTYRELSEN
VÄSTRA GÖTALANDS LÄN

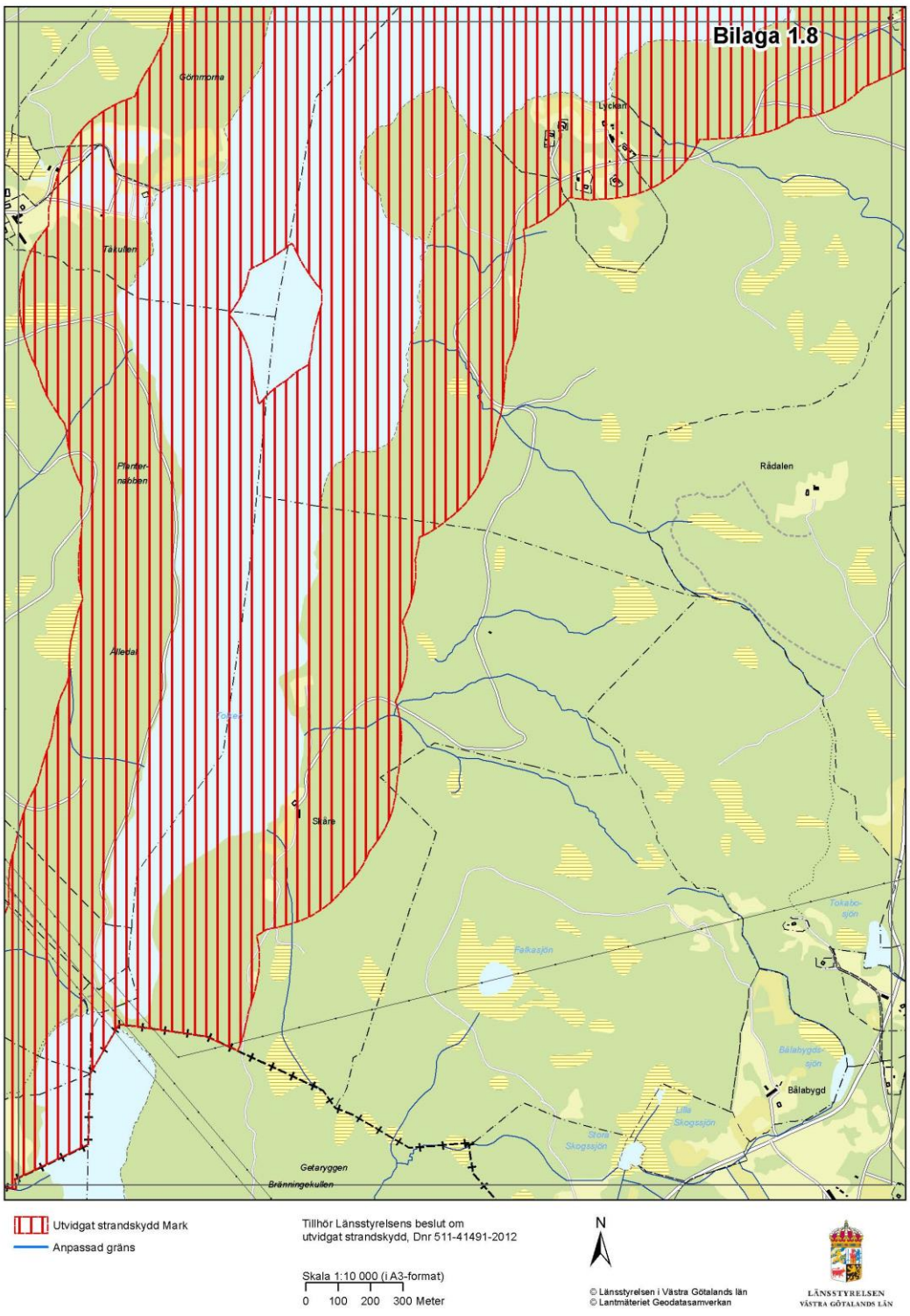
Bilaga 1.8
Gömmorna
Lycken
Täkullen
Planter-
nabben
Rådalen
Älledal
Skåre
Tokabo-
sjön
Falkasjön
Bålabygds-
sjön
Bålabygd
Lilla
Skogssjön
Stora
Skogssjön
Getaryggen
Bränningekullen
Utvidgat strandskydd Mark
Anpassad gräns
Tillhör Länsstyrelsens beslut om
utvidgat strandskydd, Dnr 511-41491-2012
Skala 1:10 000 (i A3-format)
0 100 200 300 Meter
N
© Länsstyrelsen i Västra Götalands län
© Lantmäteriet Geodatasamverkan
LÄNSSTYRELSEN
VÄSTRA GÖTALANDS LÄN

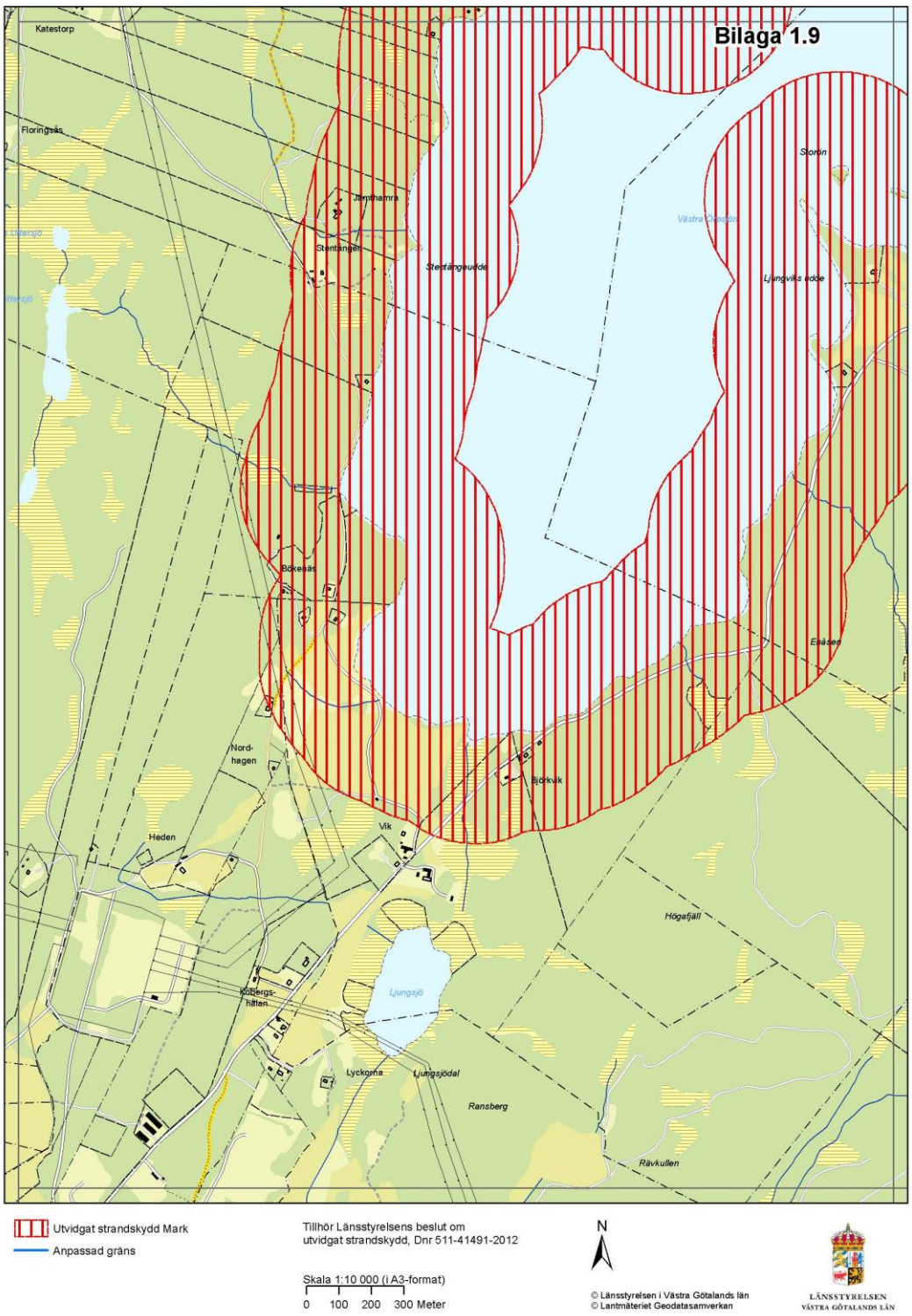
Bilaga 1.9
Katestorp
Floringsås
Jämthamra
Stentänger
Stentängeudde
Storön
Västra Öresjön
Ljungviks udde
Bökenäs
Enåsen
Nord-
hagen
Björkvik
Vik
Heden
Högafjäll
Ljungsjö
Kobergs-
hålan
Lyckorna
Ljungsjödal
Ransberg
Rävkullen
Utvidgat strandskydd Mark
Anpassad gräns
Tillhör Länsstyrelsens beslut om
utvidgat strandskydd, Dnr 511-41491-2012
Skala 1:10 000 (i A3-format)
0 100 200 300 Meter
N
© Länsstyrelsen i Västra Götalands län
© Lantmäteriet Geodatasamverkan
LÄNSSTYRELSEN
VÄSTRA GÖTALANDS LÄN

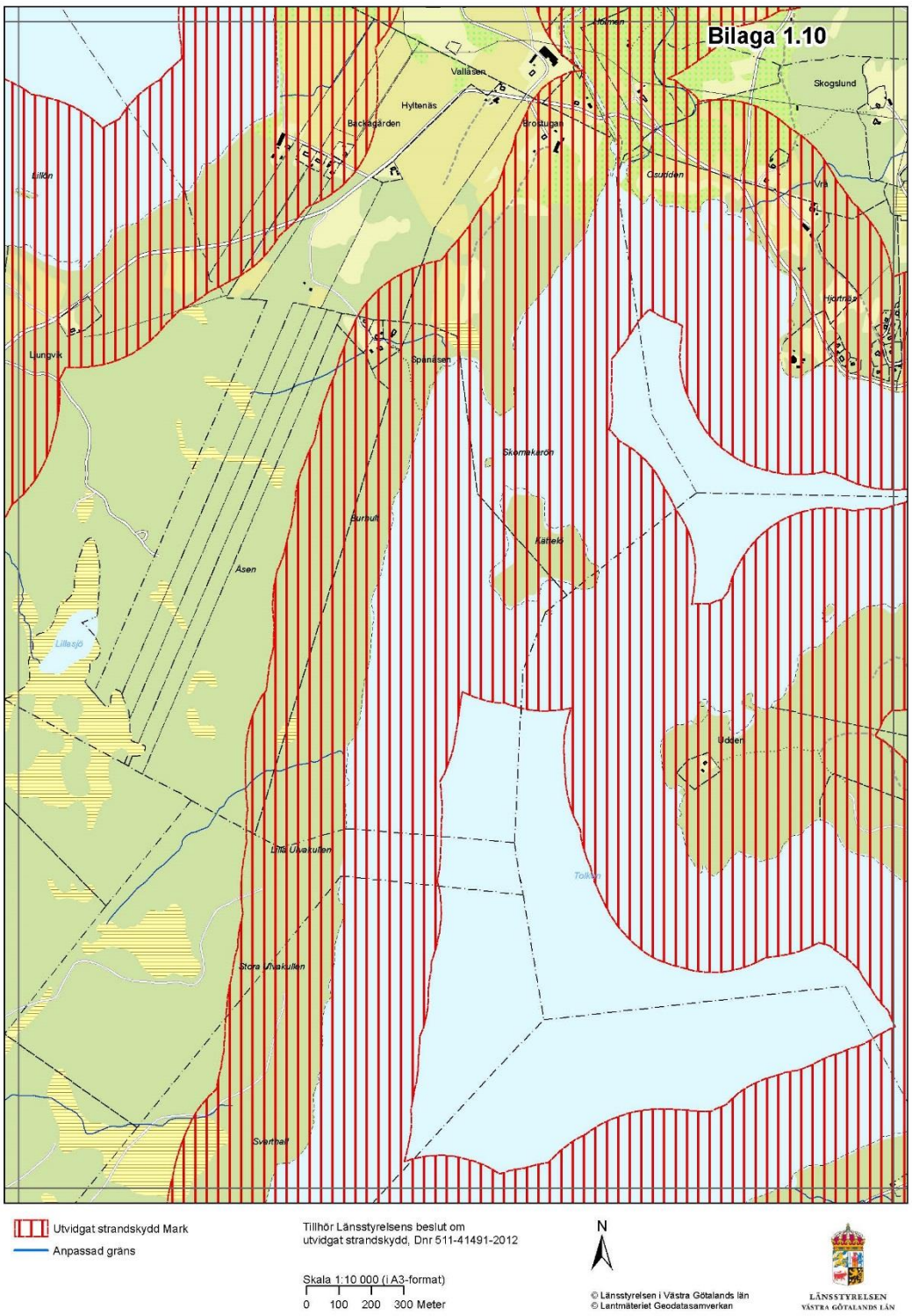
Bilaga 1.10
Vallåsen
Hyltenäs
Backagården
Brostugan
Skogslund
Osudden
Vra
Lillön
Ljungvik
Spanåsen
Skomakarön
Burhult
Kättelö
Åsen
Lillasjö
Udden
Lilla Ulvakullen
Tolkön
Stora Ulvakullen
Svarthall
Utvidgat strandskydd Mark
Anpassad gräns
Tillhör Länsstyrelsens beslut om
utvidgat strandskydd, Dnr 511-41491-2012
Skala 1:10 000 (i A3-format)
0 100 200 300 Meter
N
© Länsstyrelsen i Västra Götalands län
© Lantmäteriet Geodatasamverkan
LÄNSSTYRELSEN
VÄSTRA GÖTALANDS LÄN

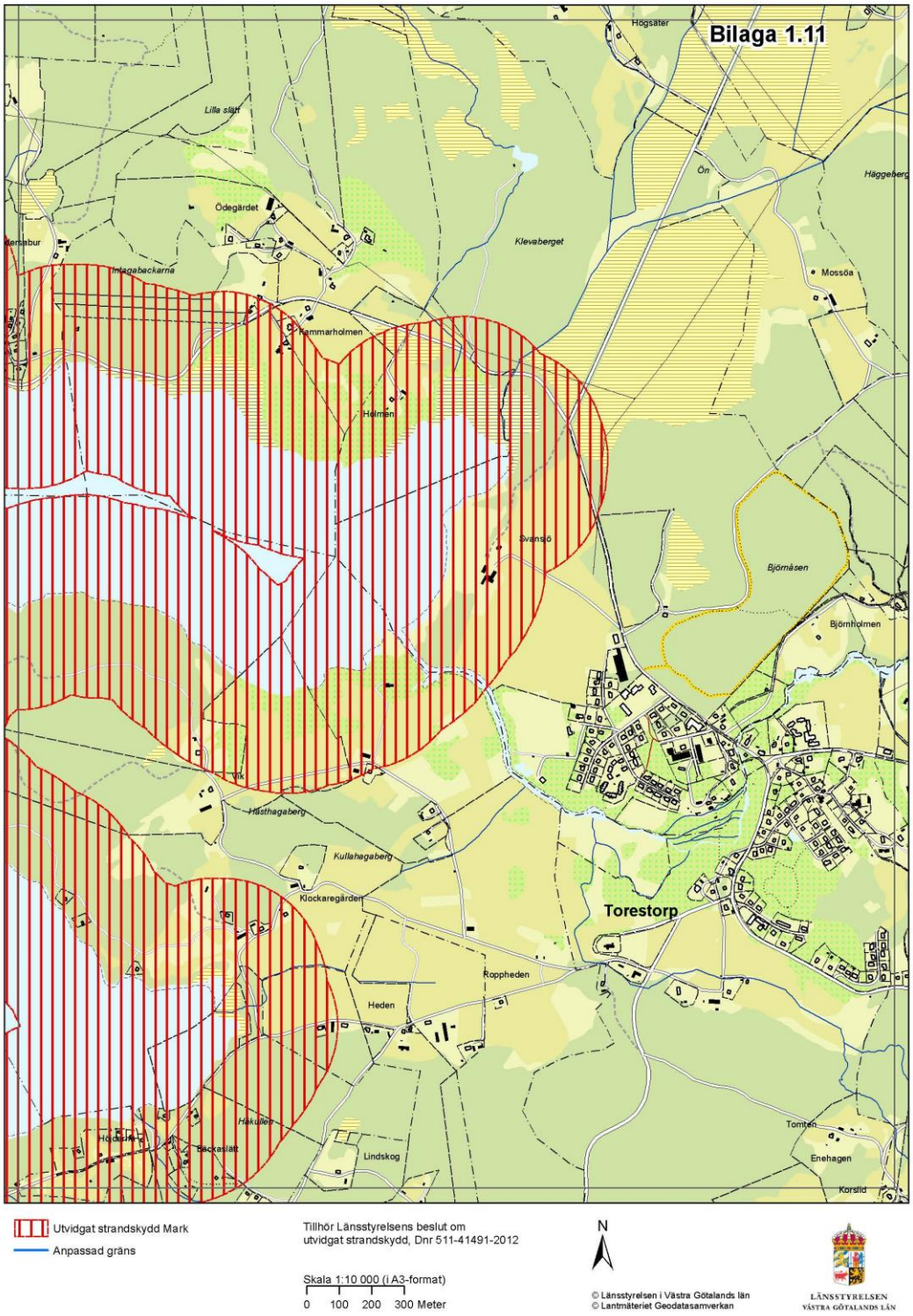
Bilaga 1.11
Högsäter
Lilla slätt
Ödegärdet
Klevaberget
Ön
Häggeberg
Mossöa
Intagebackarna
Kammarholmen
Holmen
Svansjö
Björnåsen
Björnholmen
Vik
Hästhagaberg
Kullahagaberg
Klockaregården
Torestorp
Roppheden
Heden
Håkullen
Backaslätt
Lindskog
Tomten
Enehagen
Korsta
Utvidgat strandskydd Mark
Anpassad gräns
Tillhör Länsstyrelsens beslut om
utvidgat strandskydd, Dnr 511-41491-2012
Skala 1:10 000 (i A3-format)
0 100 200 300 Meter
N
© Länsstyrelsen i Västra Götalands län
© Lantmäteriet Geodatasamverkan
LÄNSSTYRELSEN
VÄSTRA GÖTALANDS LÄN

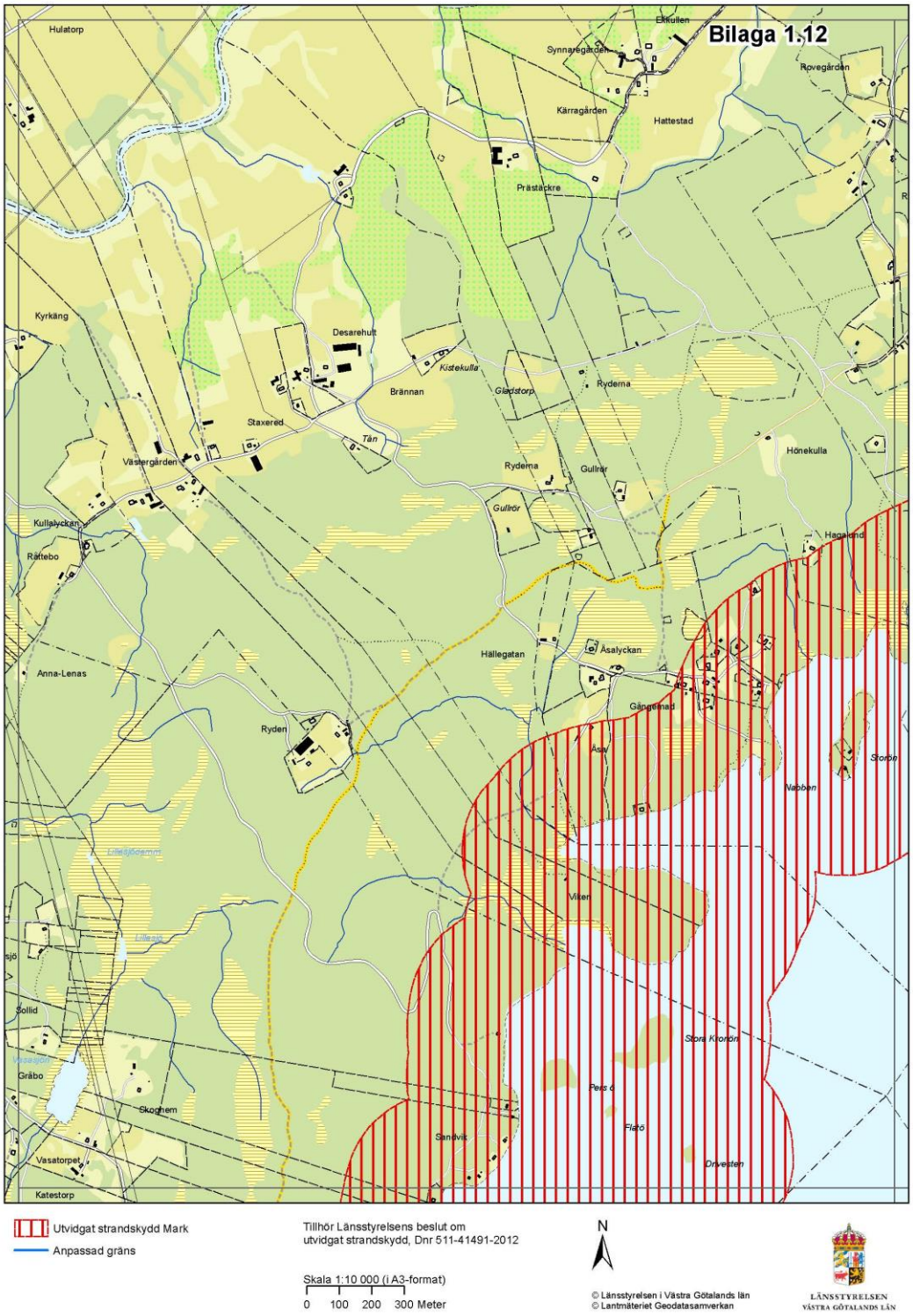
Bilaga 1.12
Hulatorp
Ekkullen
Synnaregården
Rovegården
Kärragården
Hattestad
Prästäckre
Kyrkäng
Desarehult
Kistekulla
Brännan
Gladstorp
Ryderna
Staxered
Tån
Västergården
Hönekulla
Ryderna
Gullrör
Gullrör
Kullalyckan
Rättebo
Hagalund
Hällegatan
Åsalyckan
Anna-Lenas
Gångemad
Ryden
Åsa
Storön
Nabben
Viken
Sollid
Stora Kronön
Gråbo
Skoghem
Sandvik
Flatö
Vasatorpet
Drivesten
Katestorp
Utvidgat strandskydd Mark
Anpassad gräns
Tillhör Länsstyrelsens beslut om
utvidgat strandskydd, Dnr 511-41491-2012
Skala 1:10 000 (i A3-format)
0 100 200 300 Meter
N
© Länsstyrelsen i Västra Götalands län
© Lantmäteriet Geodatasamverkan
LÄNSSTYRELSEN
VÄSTRA GÖTALANDS LÄN

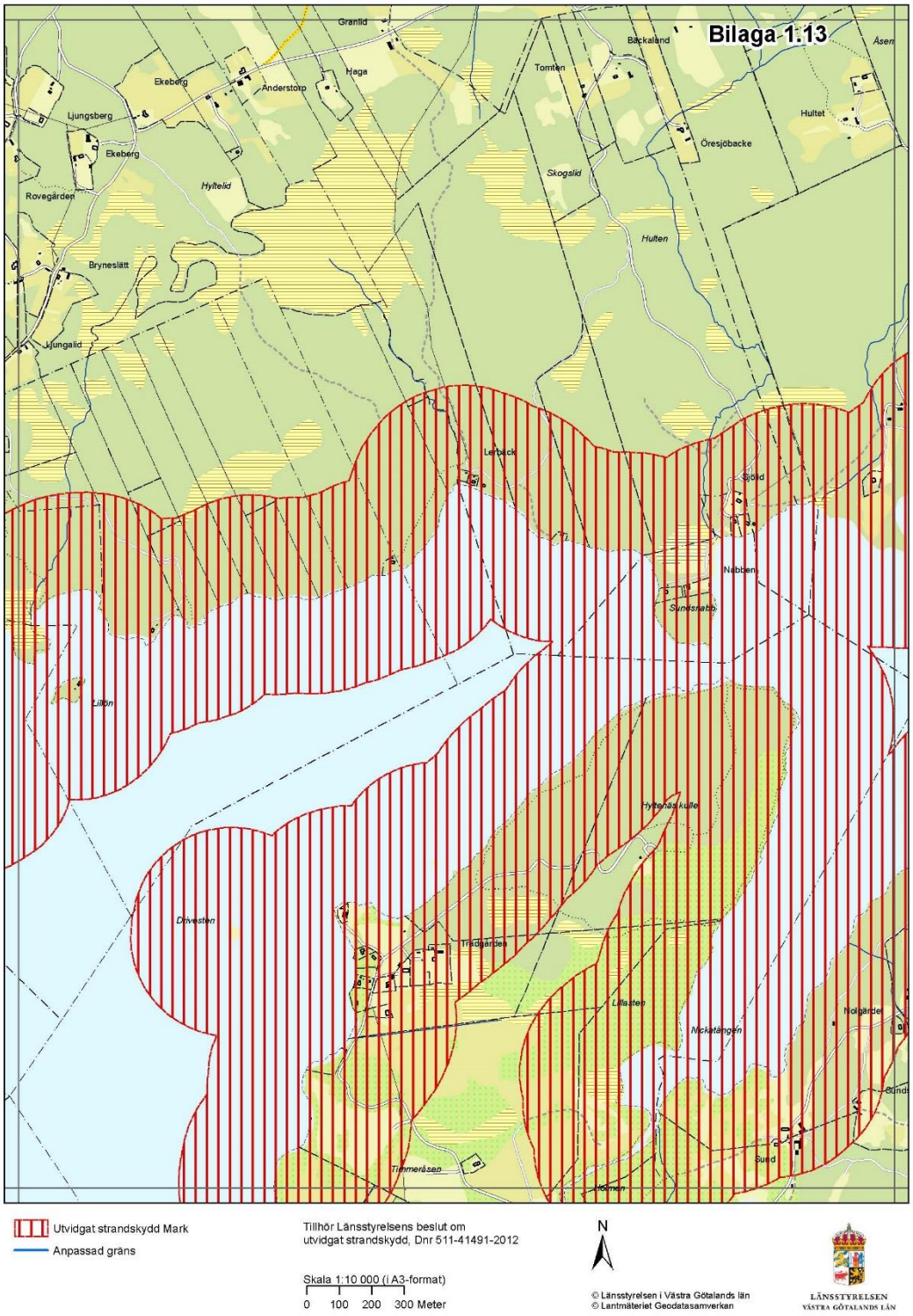
Bilaga 1.13
Granlid
Ekeberg
Anderstorp
Haga
Ljungsberg
Ekeberg
Rovegården
Hyltelid
Bryneslätt
Ljungalid
Tomten
Bäckalund
Åsen
Hultet
Öresjöbacke
Skogslid
Hulten
Lerbäck
Sjölid
Nabben
Sundsnabb
Lillön
Hyltenäs kulle
Drivesten
Tradgården
Lillasten
Nickatängen
Nolgärde
Sund
Timmeråsen
Holmen
Utvidgat strandskydd Mark
Anpassad gräns
Tillhör Länsstyrelsens beslut om
utvidgat strandskydd, Dnr 511-41491-2012
Skala 1:10 000 (i A3-format)
0 100 200 300 Meter
N
© Länsstyrelsen i Västra Götalands län
© Lantmäteriet Geodatasamverkan
LÄNSSTYRELSEN
VÄSTRA GÖTALANDS LÄN

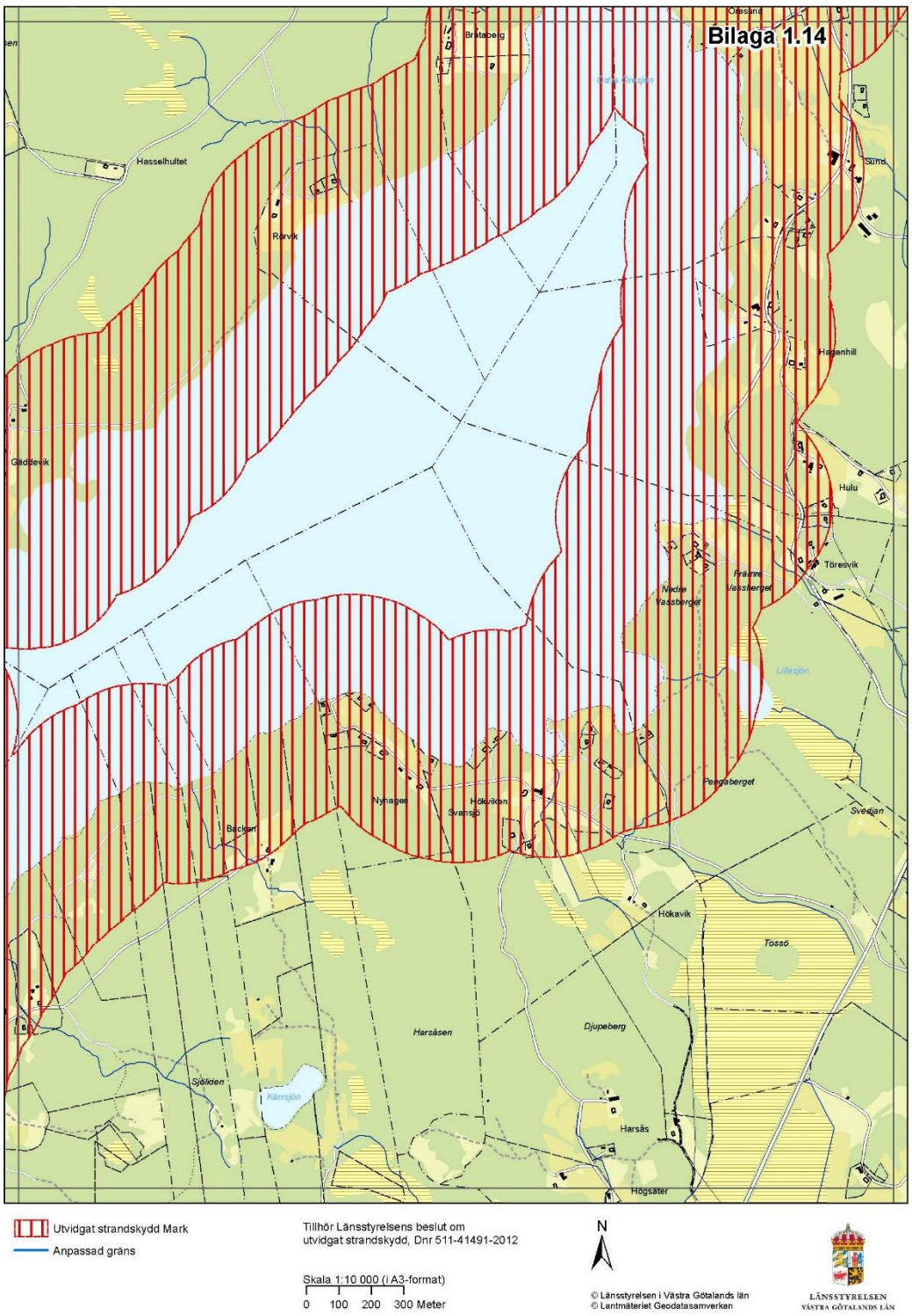
Bilaga 1.14
Hasselhultet
Rörvik
Gäddevik
Hagenhill
Hulu
Töresvik
Nedre Vassberget
Främre Vassberget
Lillasjön
Peegaberget
Svedjan
Nyhager
Svansjö
Hökviken
Backen
Hökavik
Tossö
Harsåsen
Djupeberg
Sjöliden
Kärrsjön
Harsås
Högsäter
Utvidgat strandskydd Mark
Anpassad gräns
Tillhör Länsstyrelsens beslut om utvidgat strandskydd, Dnr 511-41491-2012
Skala 1:10 000 (i A3-format)
0 100 200 300 Meter
N
© Länsstyrelsen i Västra Götalands län
© Lantmäteriet Geodatasamverkan
LÄNSSTYRELSEN
VÄSTRA GÖTALANDS LÄN

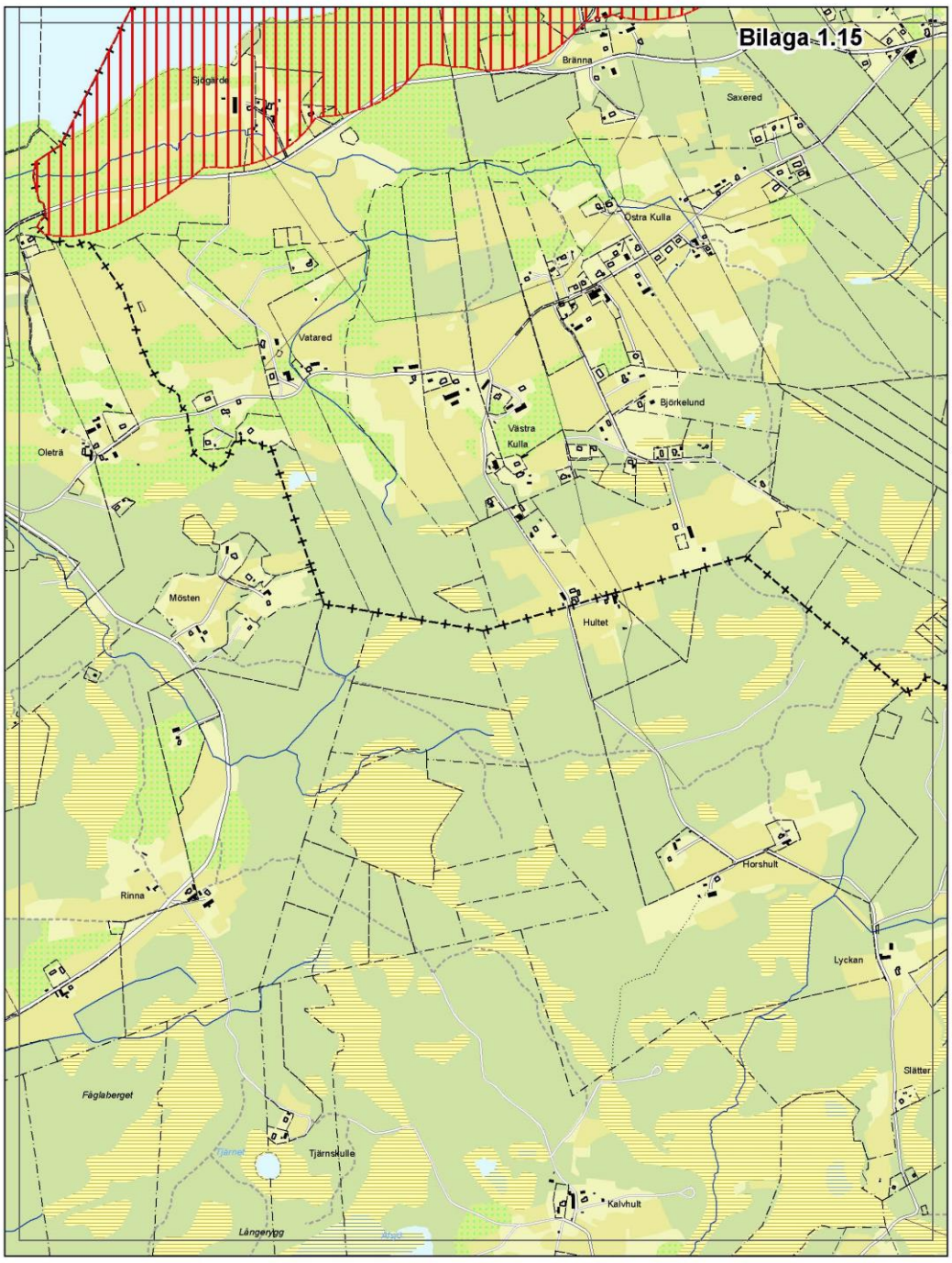
Bilaga 1.15
Brånna
Saxered
Östra Kulla
Vatared
Björkelund
Västra Kulla
Oleträ
Mösten
Hultet
Horshult
Rinna
Lyckan
Slätter
Fåglaberget
Tjärnet
Tjärnskulle
Kalvhult
Långenybg
Utvidgat strandskydd Mark
Anpassad gräns
Tillhör Länsstyrelsens beslut om
utvidgat strandskydd, Dnr 511-41491-2012
Skala 1:10 000 (i A3-format)
0 100 200 300 Meter
N
© Länsstyrelsen i Västra Götalands län
© Lantmäteriet Geodatasamverkan
LÄNSSTYRELSEN
VÄSTRA GÖTALANDS LÄN

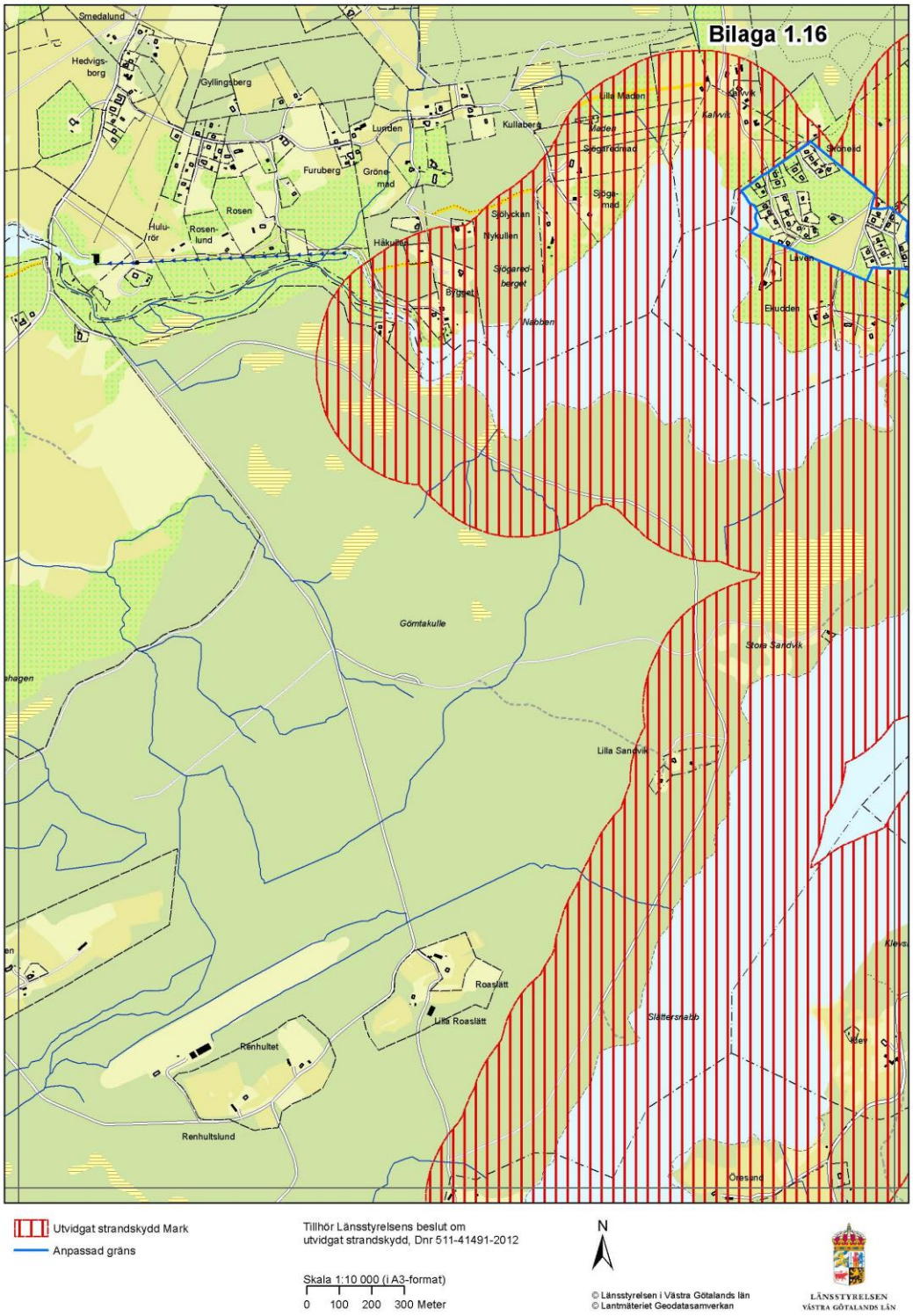
Bilaga 1.16
Smedalund
Hedvigs-
borg
Gyllingsberg
Lunden
Kullaberg
Lilla Maden
Kalvvik
Maden
Sjögaredmad
Furuberg
Gröne-
mad
Sjöga-
mad
Rosen
Hulu-
rör
Rosen-
lund
Sjölyckan
Nykullen
Håkullen
Sjögared-
berget
Bygget
Nabben
Skönelid
Laven
Ekudden
Gömtakulle
Stora Sandvik
Lilla Sandvik
Roaslätt
Lilla Roaslätt
Renhultet
Renhultslund
Slättersnabb
Öresund
Utvidgat strandskydd Mark
Anpassad gräns
Tillhör Länsstyrelsens beslut om
utvidgat strandskydd, Dnr 511-41491-2012
Skala 1:10 000 (i A3-format)
0 100 200 300 Meter
N
© Länsstyrelsen i Västra Götalands län
© Lantmäteriet Geodatasamverkan
LÄNSSTYRELSEN
VÄSTRA GÖTALANDS LÄN

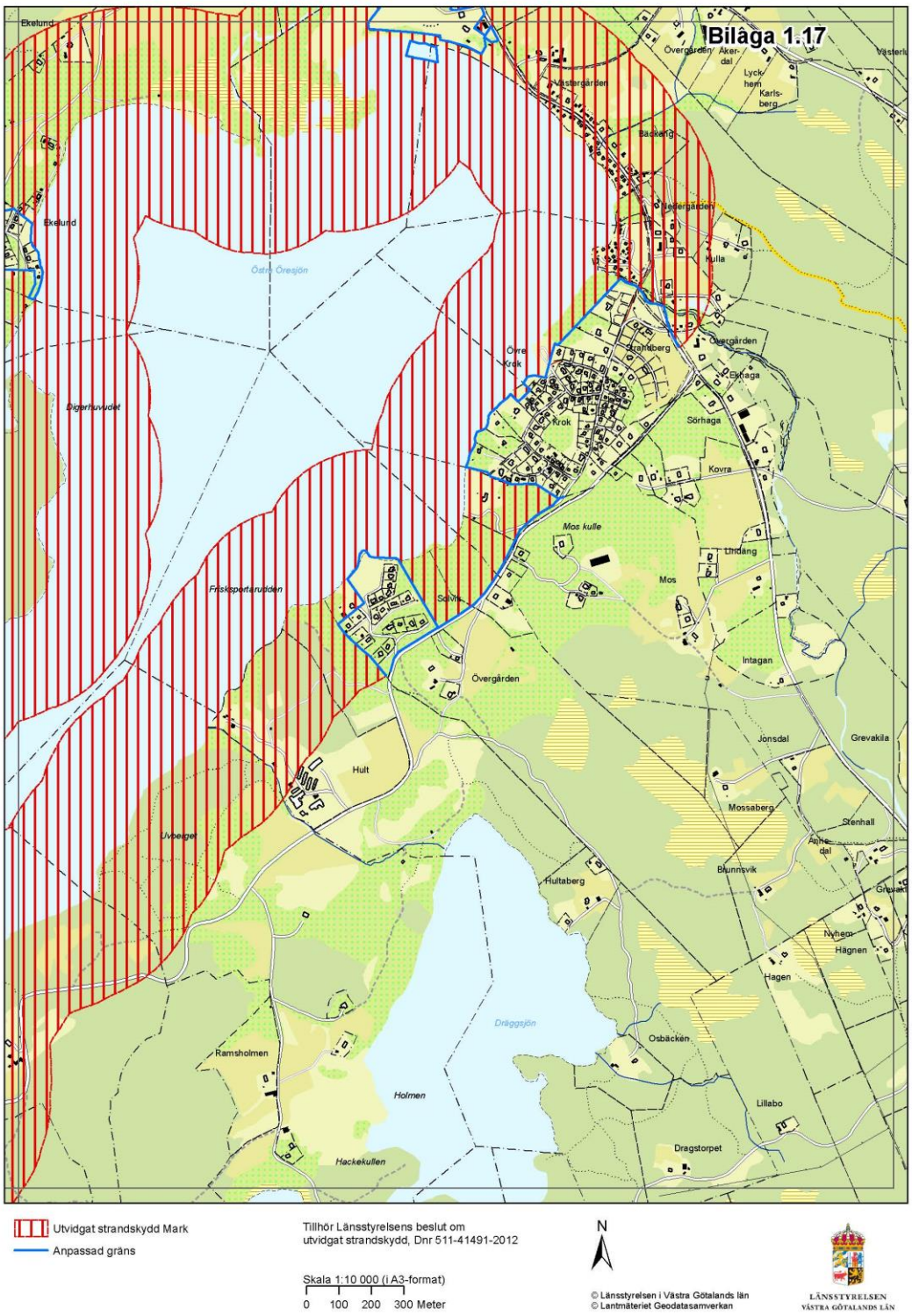
Bilåga 1.17
Ekelund
Östra Öresjön
Digerhuvudet
Friskspartarudden
Uvberget
Ramsholmen
Holmen
Hackekullen
Dräggsjön
Hult
Hultaberg
Mos kulle
Mos
Lindäng
Intagan
Jonsdal
Grevakila
Mossaberg
Stenhall
Brunnsvik
Nyhem
Hägnen
Hagen
Osbäcken
Lillabo
Dragstorpet
Kovra
Sörhaga
Ekhaga
Kulla
Nedergården
Bäckäng
Västergården
Övergården
Utvidgat strandskydd Mark
Anpassad gräns
Tillhör Länsstyrelsens beslut om utvidgat strandskydd, Dnr 511-41491-2012
Skala 1:10 000 (i A3-format)
0 100 200 300 Meter
N
© Länsstyrelsen i Västra Götalands län
© Lantmäteriet Geodatasamverkan
LÄNSSTYRELSEN
VÄSTRA GÖTALANDS LÄN

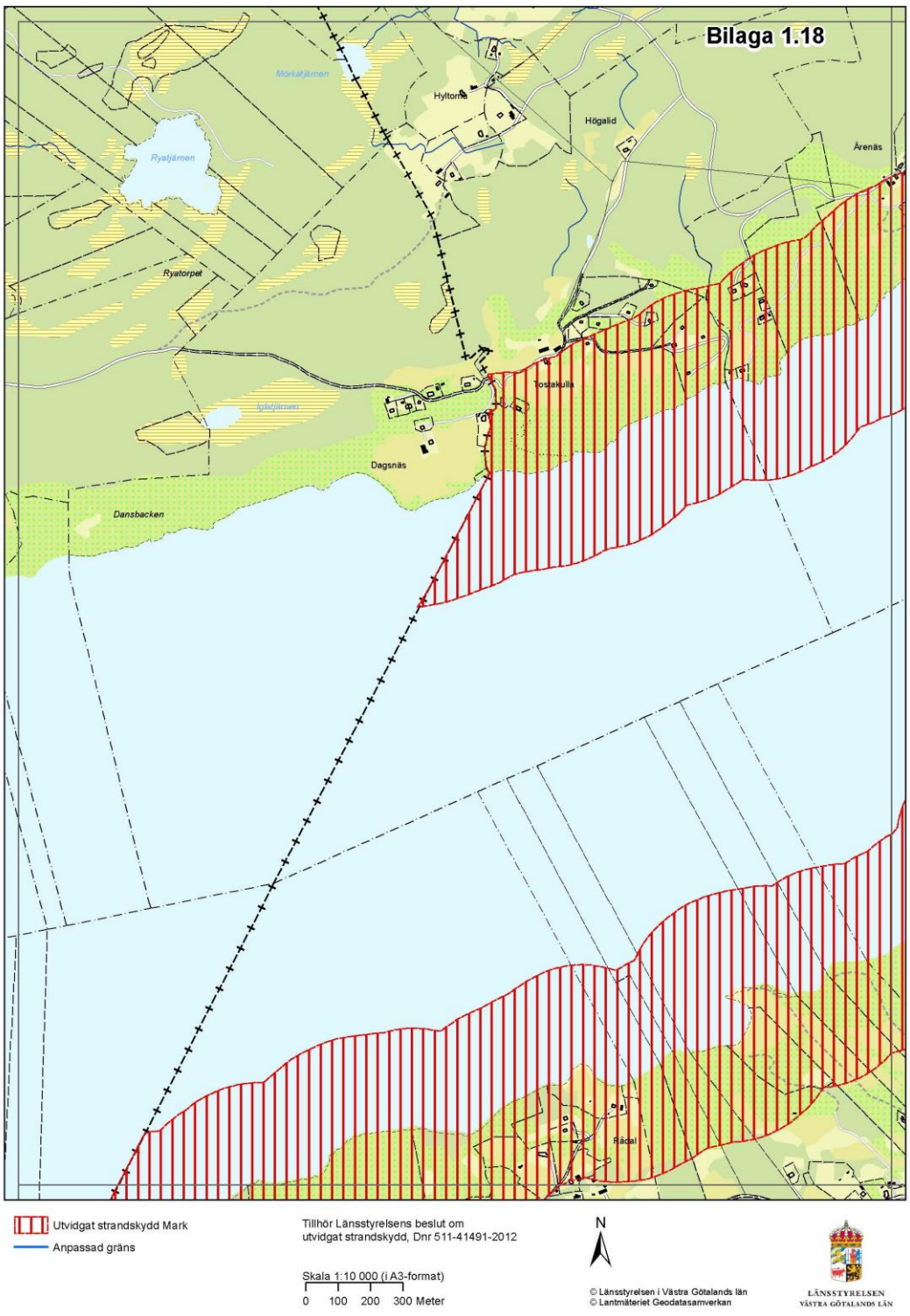
Bilaga 1.18
Mörkatjärnen
Hyltorna
Högalid
Årenäs
Ryatjärnen
Ryatorpet
Tostakulla
Dagsnäs
Dansbacken
Rådal
Utvidgat strandskydd Mark
Anpassad gräns
Tillhör Länsstyrelsens beslut om
utvidgat strandskydd, Dnr 511-41491-2012
Skala 1:10 000 (i A3-format)
0 100 200 300 Meter
N
© Länsstyrelsen i Västra Götalands län
© Lantmäteriet Geodatasamverkan
LÄNSSTYRELSEN
VÄSTRA GÖTALANDS LÄN

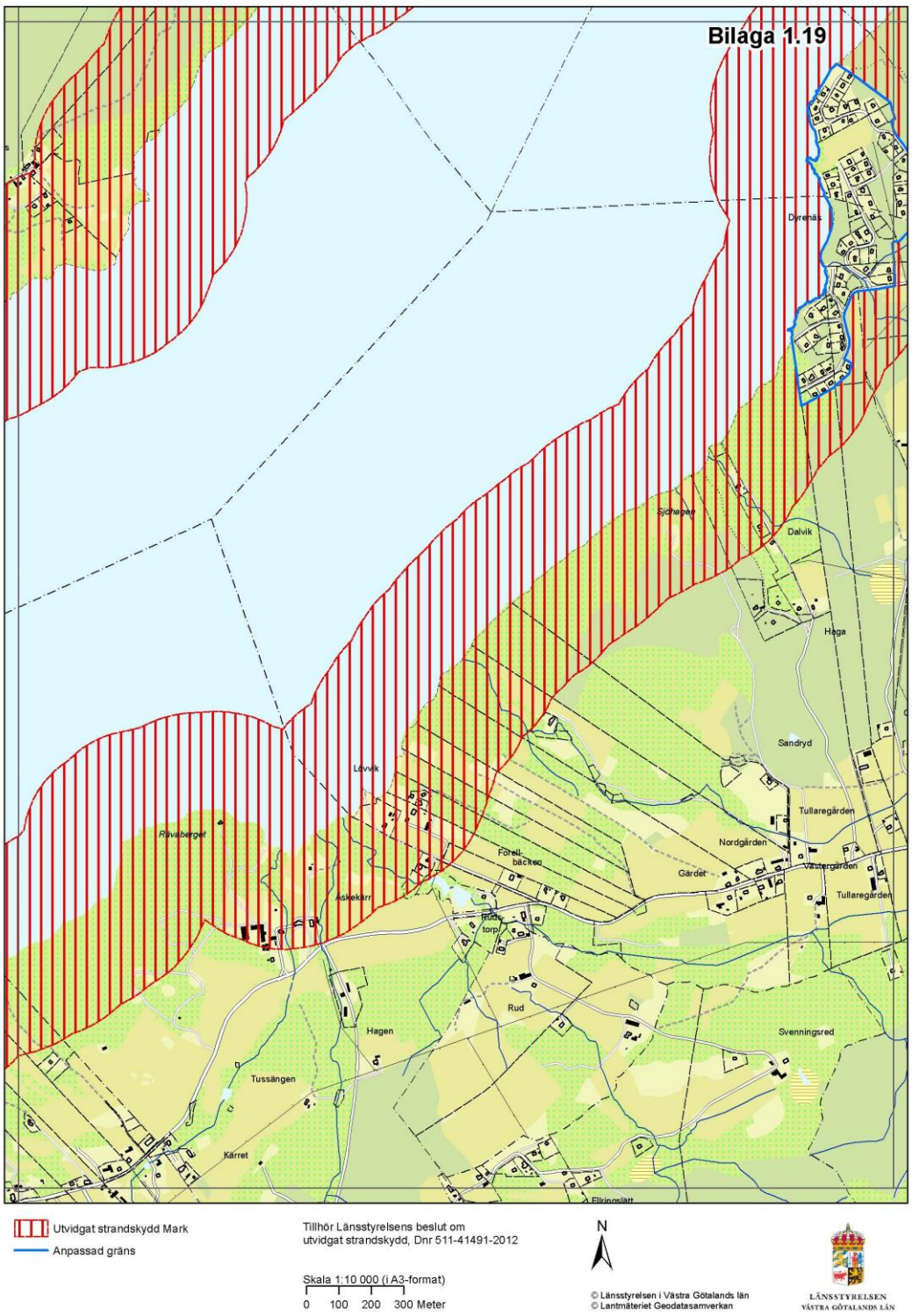
Bilaga 1.19
Dyrenäs
Sjöhagen
Dalvik
Höga
Sandryd
Lövvik
Rävaberget
Tullaregården
Nordgården
Gärdet
Västergården
Tullaregården
Askekärr
Rud
Hagen
Svenningsred
Tussängen
Kärret
Utvidgat strandskydd Mark
Anpassad gräns
Tillhör Länsstyrelsens beslut om
utvidgat strandskydd, Dnr 511-41491-2012
Skala 1:10 000 (i A3-format)
0 100 200 300 Meter
N
© Länsstyrelsen i Västra Götalands län
© Lantmäteriet Geodatasamverkan
LÄNSSTYRELSEN
VÄSTRA GÖTALANDS LÄN

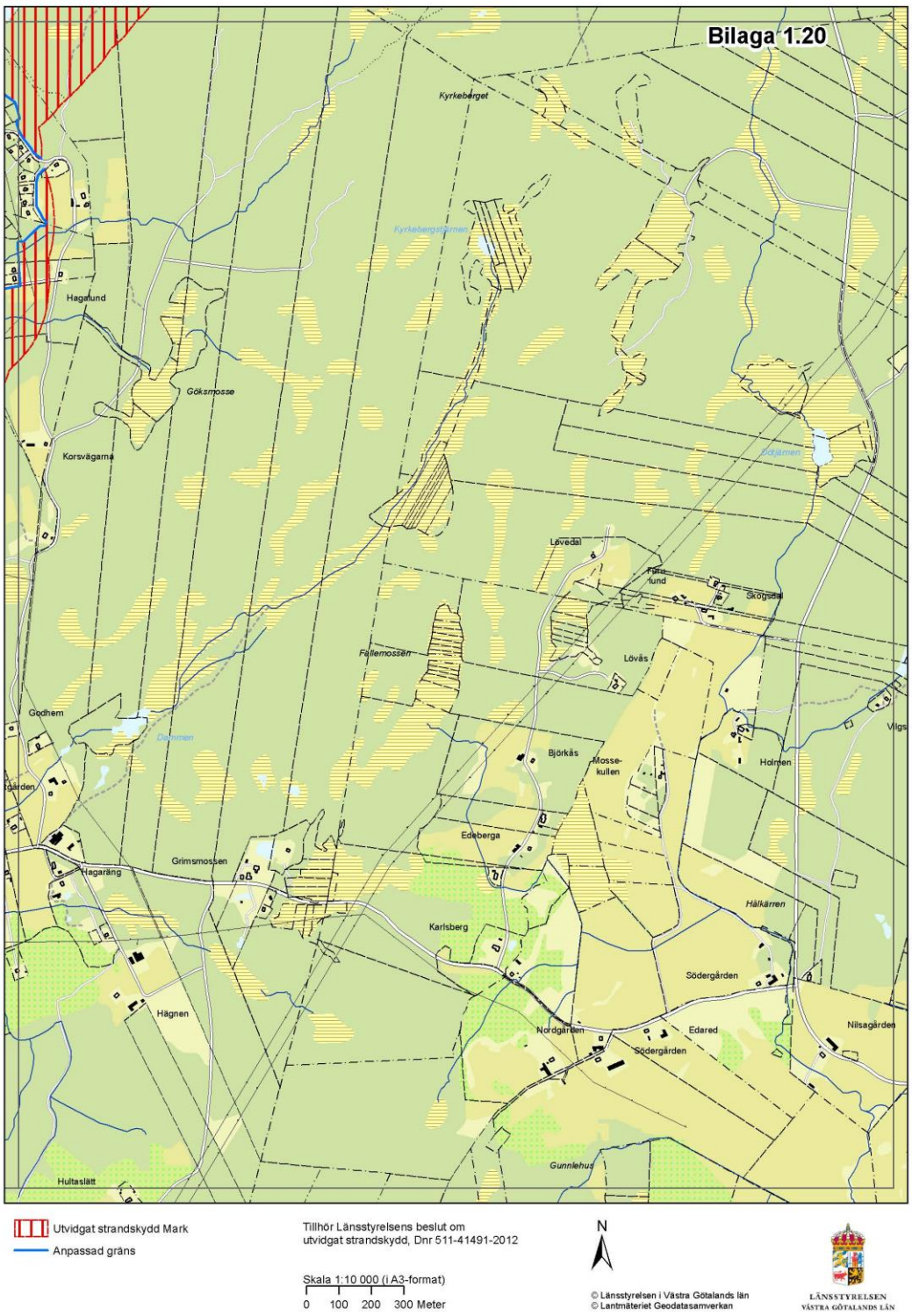
Bilaga 1.20
Kyrkeberget
Kyrkebergstjärnen
Hagalund
Göksmosse
Korsvägarna
Dötjärnen
Lövedal
Fure-
lund
Skogsdal
Fällemossen
Lövås
Godhem
Dammen
Björkås
Mosse-
kullen
Holmen
Edeberga
Grimsmossen
Hagaräng
Hålkärren
Karlsberg
Södergården
Hägnen
Nordgården
Edared
Nilsagården
Södergården
Gunnlehus
Hultaslätt
Utvidgat strandskydd Mark
Anpassad gräns
Tillhör Länsstyrelsens beslut om
utvidgat strandskydd, Dnr 511-41491-2012
Skala 1:10 000 (i A3-format)
0 100 200 300 Meter
N
© Länsstyrelsen i Västra Götalands län
© Lantmäteriet Geodatasamverkan
LÄNSSTYRELSEN
VÄSTRA GÖTALANDS LÄN

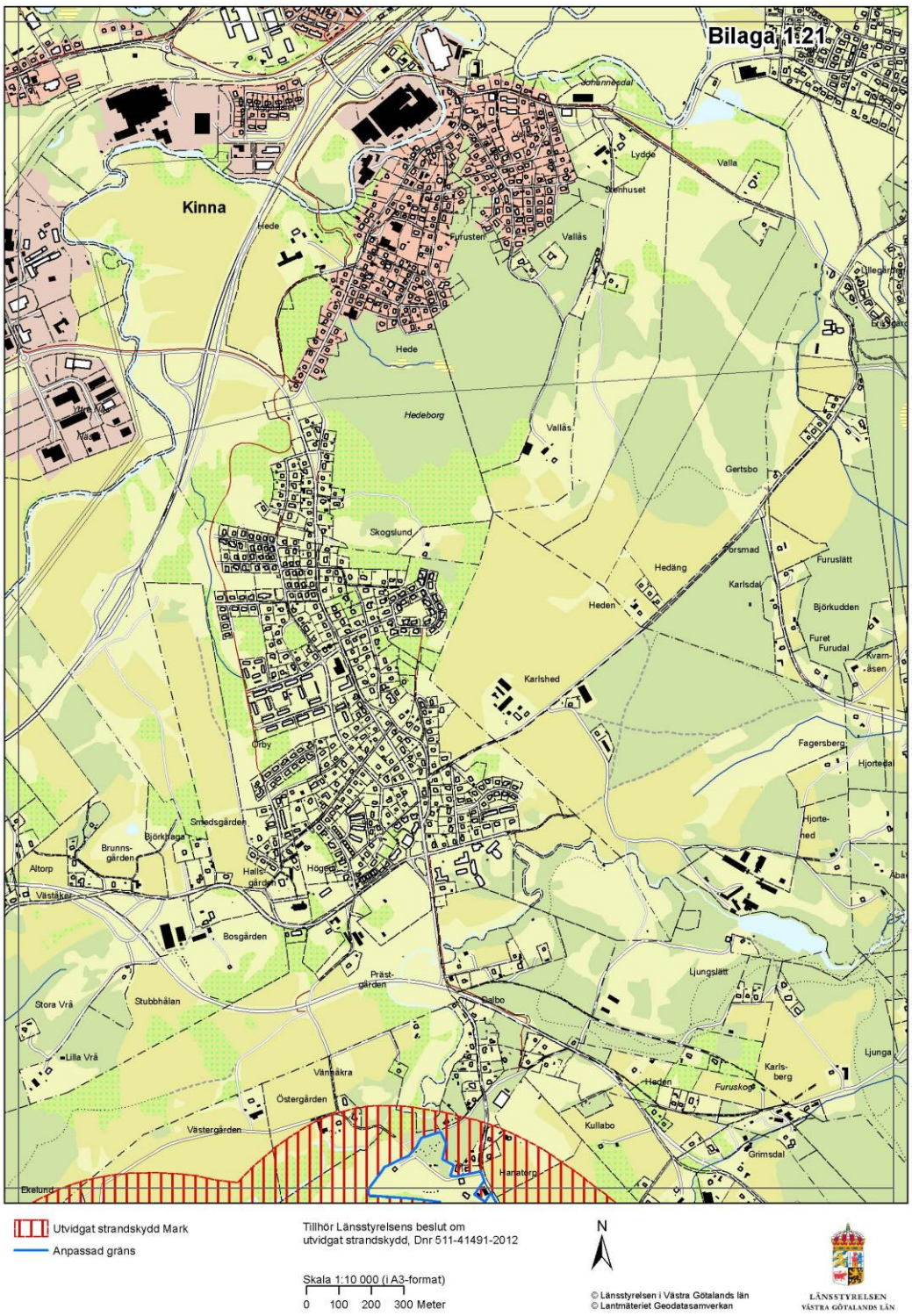
Bilaga 1:21
Kinna
Hede
Furusten
Vallås
Lydde
Valla
Stenhuset
Hedeborg
Gertsbo
Skogslund
Hedäng
Forsmad
Furuslätt
Karlsdal
Heden
Björkudden
Furet
Furudal
Karlshed
Fagersberg
Hjorteda
Smedsgården
Brunns-gården
Altorp
Bosgården
Ljungslätt
Stora Vrå
Stubbhålan
Lilla Vrå
Vännåkra
Östergården
Västergården
Kullabo
Grimsdal
Ekelund
Ljunga
Karls-berg
Furuskog
Utvidgat strandskydd Mark
Anpassad gräns
Tillhör Länsstyrelsens beslut om utvidgat strandskydd, Dnr 511-41491-2012
Skala 1:10 000 (i A3-format)
0 100 200 300 Meter
N
© Länsstyrelsen i Västra Götalands län
© Lantmäteriet Geodatasamverkan
LÄNSSTYRELSEN
VÄSTRA GÖTALANDS LÄN

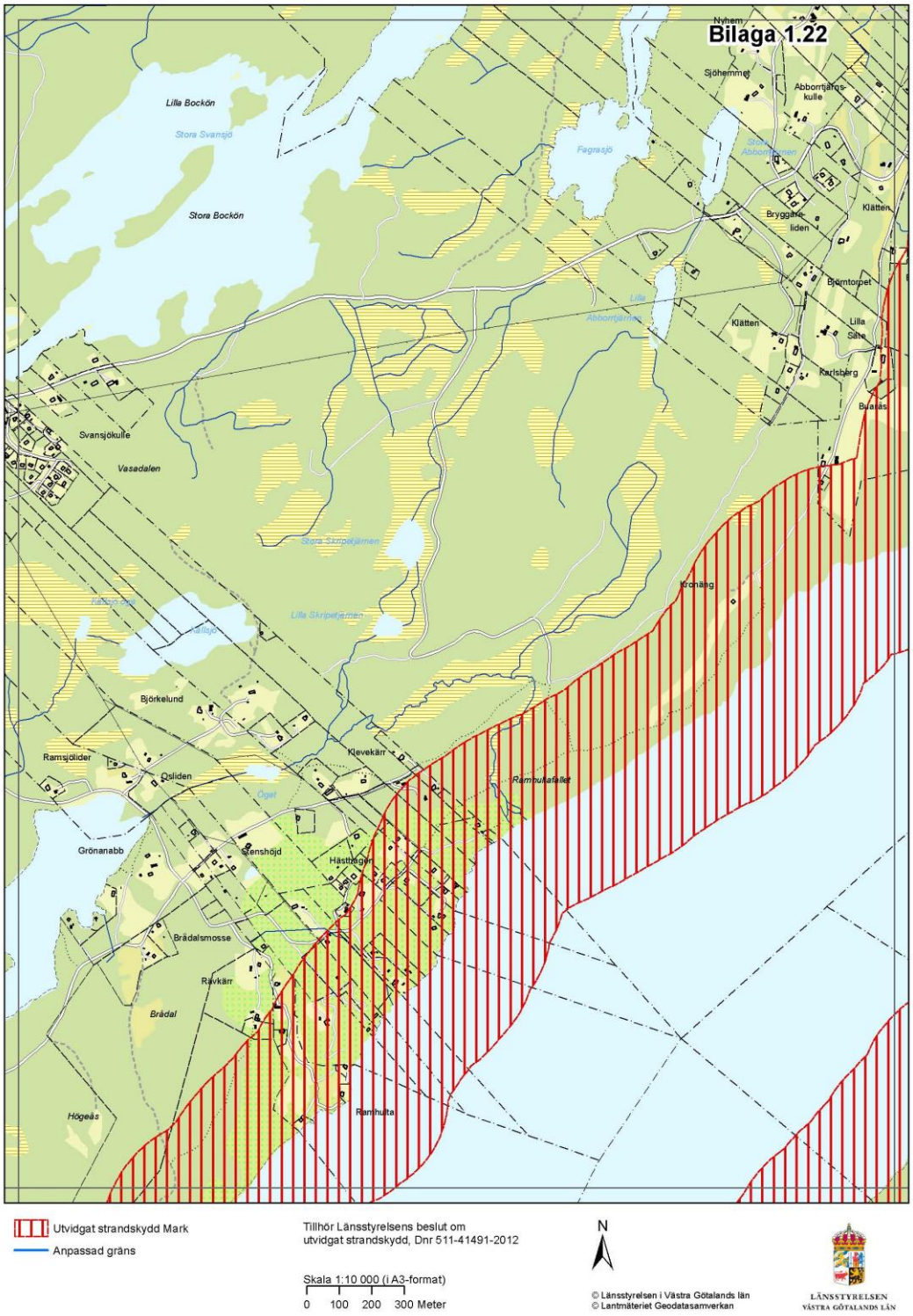
Bilaga 1.22
Nyhem
Sjöhemmet
Abborrtjärns-kulle
Lilla Bockön
Stora Svansjö
Fagrasjö
Stora Abborrtjärnen
Stora Bockön
Bryggare-liden
Klätten
Björntorpet
Lilla Abborrtjärnen
Klätten
Lilla Säte
Karlsberg
Buaås
Svansjökulle
Vasadalen
Stora Skripetjärnen
Kronäng
Kallsjö-öra
Lilla Skripetjärnen
Kallsjö
Björkelund
Klevekärr
Ramsjölider
Osliden
Ögat
Rambulkafallet
Grönanabb
Stenshöjd
Hästhagen
Brådalsmosse
Rävkärr
Brådal
Högeås
Ramhulta
Utvidgat strandskydd Mark
Anpassad gräns
Tillhör Länsstyrelsens beslut om utvidgat strandskydd, Dnr 511-41491-2012
Skala 1:10 000 (i A3-format)
0 100 200 300 Meter
N
© Länsstyrelsen i Västra Götalands län
© Lantmäteriet Geodatasamverkan
LÄNSSTYRELSEN
VÄSTRA GÖTALANDS LÄN

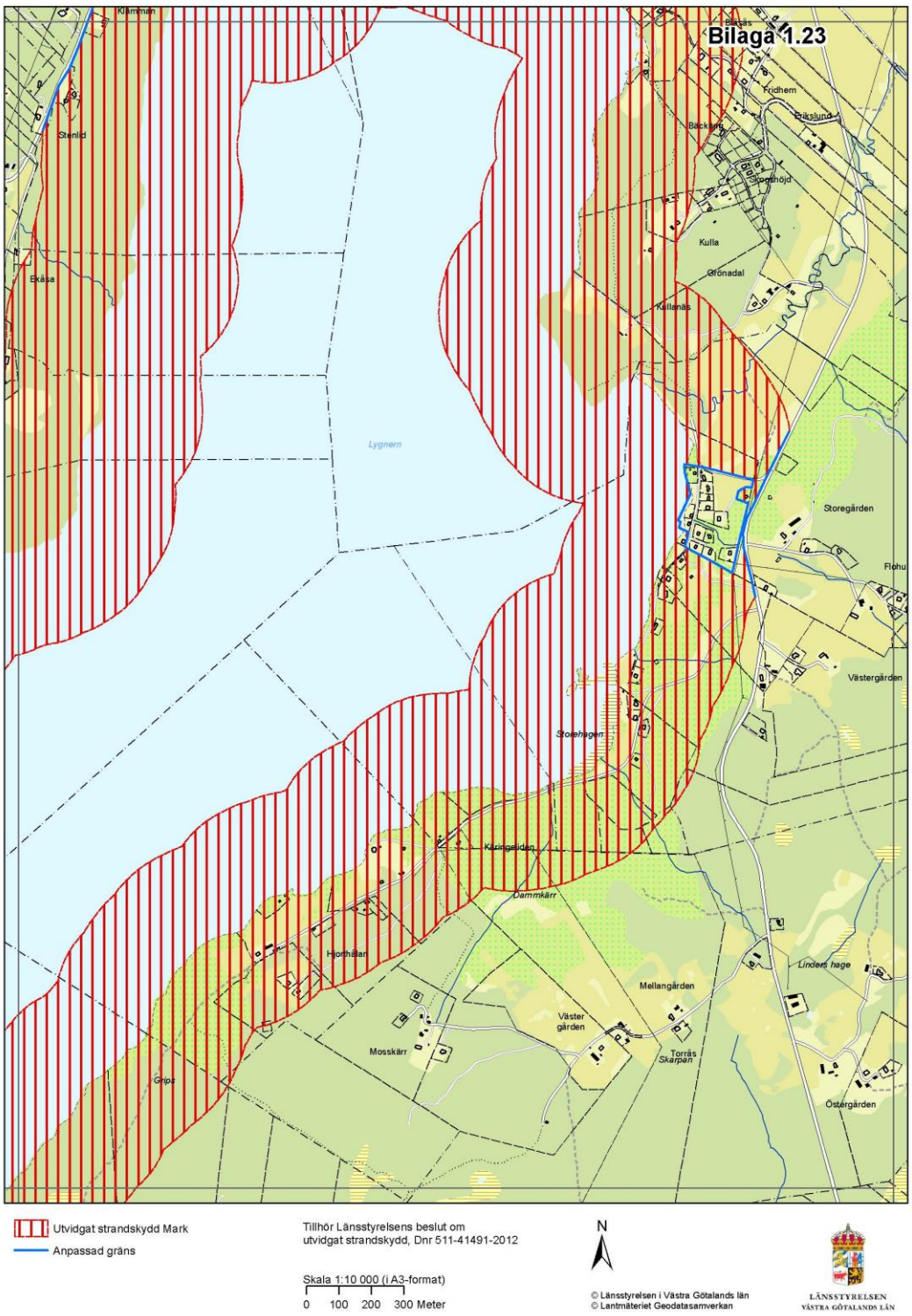
Bilaga 1.23
Klämman
Stenlid
Ekåsa
Lygnern
Fridhem
Eriksland
Bäckäng
Skogshöjd
Kulla
Grönadal
Kullanäs
Storegården
Flohu
Västergården
Storehagen
Käringeliden
Dammkärr
Hjorthalan
Mellangården
Väster gården
Mosskärr
Torrås
Skarpan
Linders hage
Östergården
Grips
Utvidgat strandskydd Mark
Anpassad gräns
Tillhör Länsstyrelsens beslut om utvidgat strandskydd, Dnr 511-41491-2012
Skala 1:10 000 (i A3-format)
0 100 200 300 Meter
N
© Länsstyrelsen i Västra Götalands län
© Lantmäteriet Geodatasamverkan
LÄNSSTYRELSEN
VÄSTRA GÖTALANDS LÄN

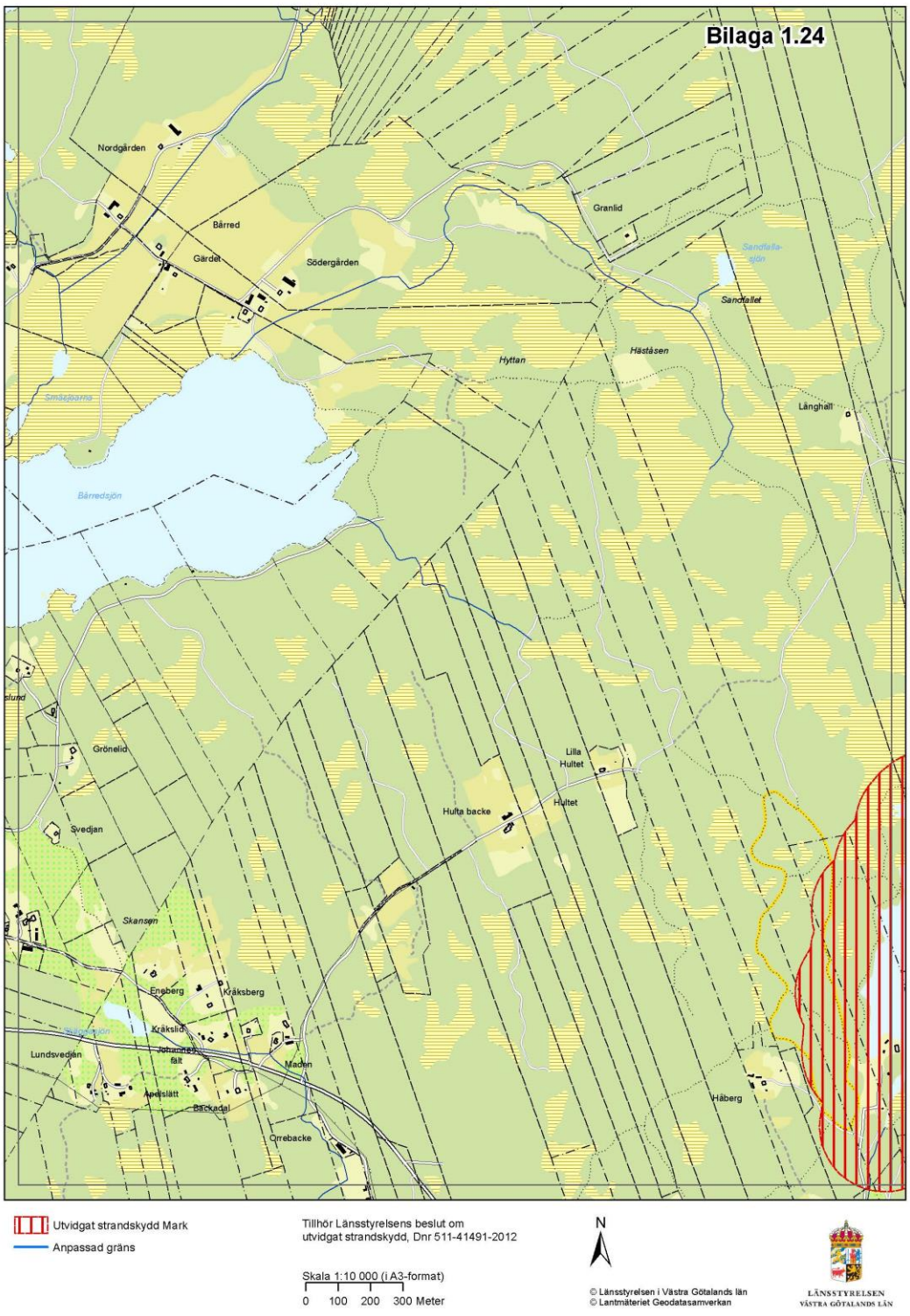
Bilaga 1.24
Nordgården
Bårred
Gärdet
Södergården
Granlid
Sandtallet
Hyttan
Häståsen
Långhäll
Bärredsjön
Grönelid
Svedjan
Skansen
Lilla Hultet
Hultet
Hulta backe
Eneberg
Kråksberg
Kråkslid
Lundsvedjan
Johannes fält
Maden
Apelslätt
Bäckadal
Orrebacke
Häberg
Utvidgat strandskydd Mark
Anpassad gräns
Tillhör Länsstyrelsens beslut om utvidgat strandskydd, Dnr 511-41491-2012
Skala 1:10 000 (i A3-format)
0 100 200 300 Meter
N
© Länsstyrelsen i Västra Götalands län
© Lantmäteriet Geodatasamverkan
LÄNSSTYRELSEN
VÄSTRA GÖTALANDS LÄN

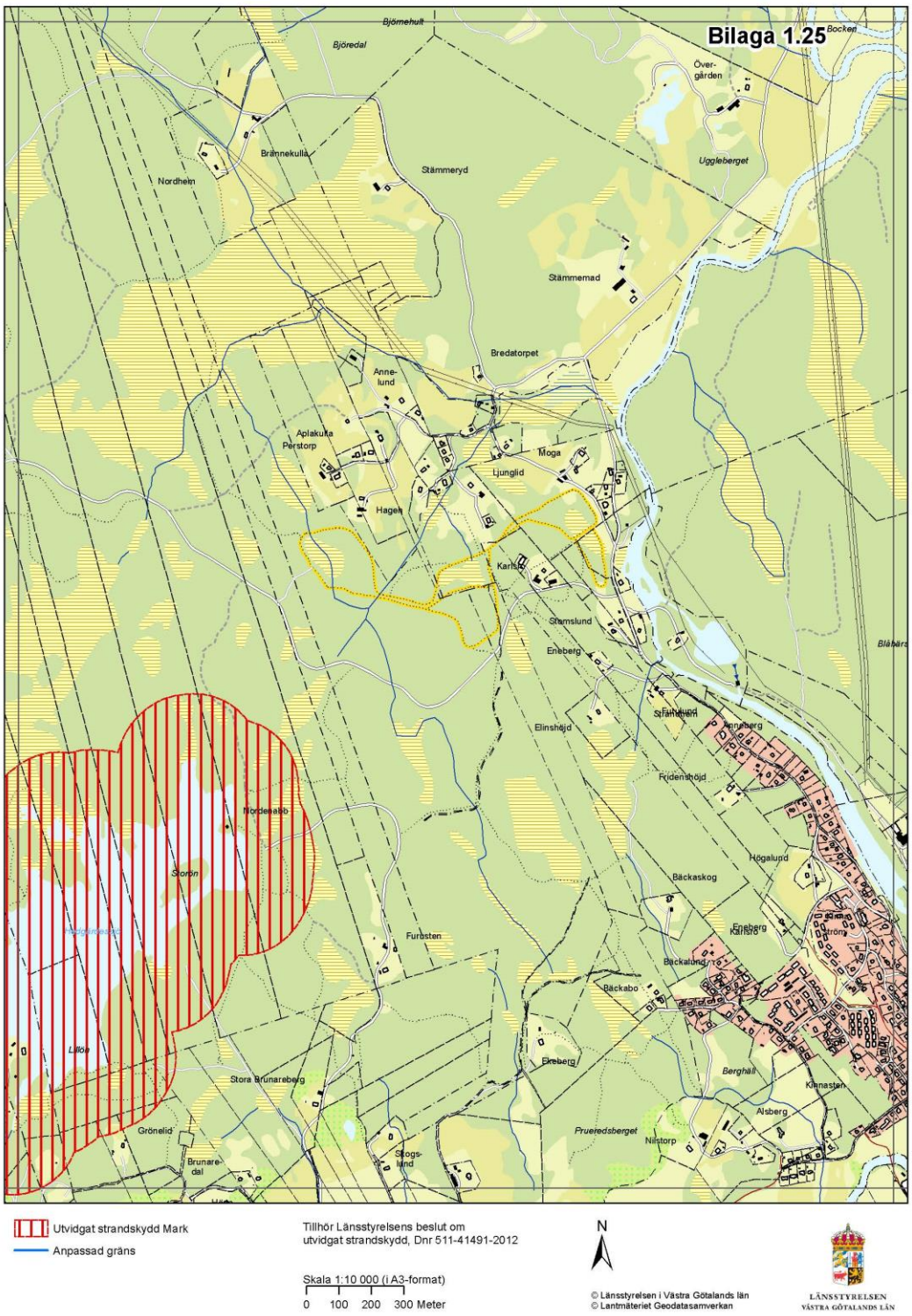
Bilaga 1.25
Björnehult
Björedal
Bocken
Över-
gården
Uggleberget
Brännekulla
Nordhem
Stämmeryd
Stämmemad
Bredatorpet
Anne-
lund
Aplakulla
Perstorp
Moga
Ljunglid
Hagen
Karlsro
Stamslund
Eneberg
Blåhärs
Elinshöjd
Fridenshöjd
Nordenabb
Storön
Högalund
Bäckaskog
Furusten
Eneberg
Karlsro
Bäckalund
Bäckabo
Lillön
Ekeberg
Berghäll
Stora Brunareberg
Kinnasten
Alsberg
Grönelid
Prueredsberget
Nilstorp
Brunare-
dal
Utvidgat strandskydd Mark
Anpassad gräns
Tillhör Länsstyrelsens beslut om
utvidgat strandskydd, Dnr 511-41491-2012
Skala 1:10 000 (i A3-format)
0 100 200 300 Meter
N
© Länsstyrelsen i Västra Götalands län
© Lantmäteriet Geodatasamverkan
LÄNSSTYRELSEN
VÄSTRA GÖTALANDS LÄN

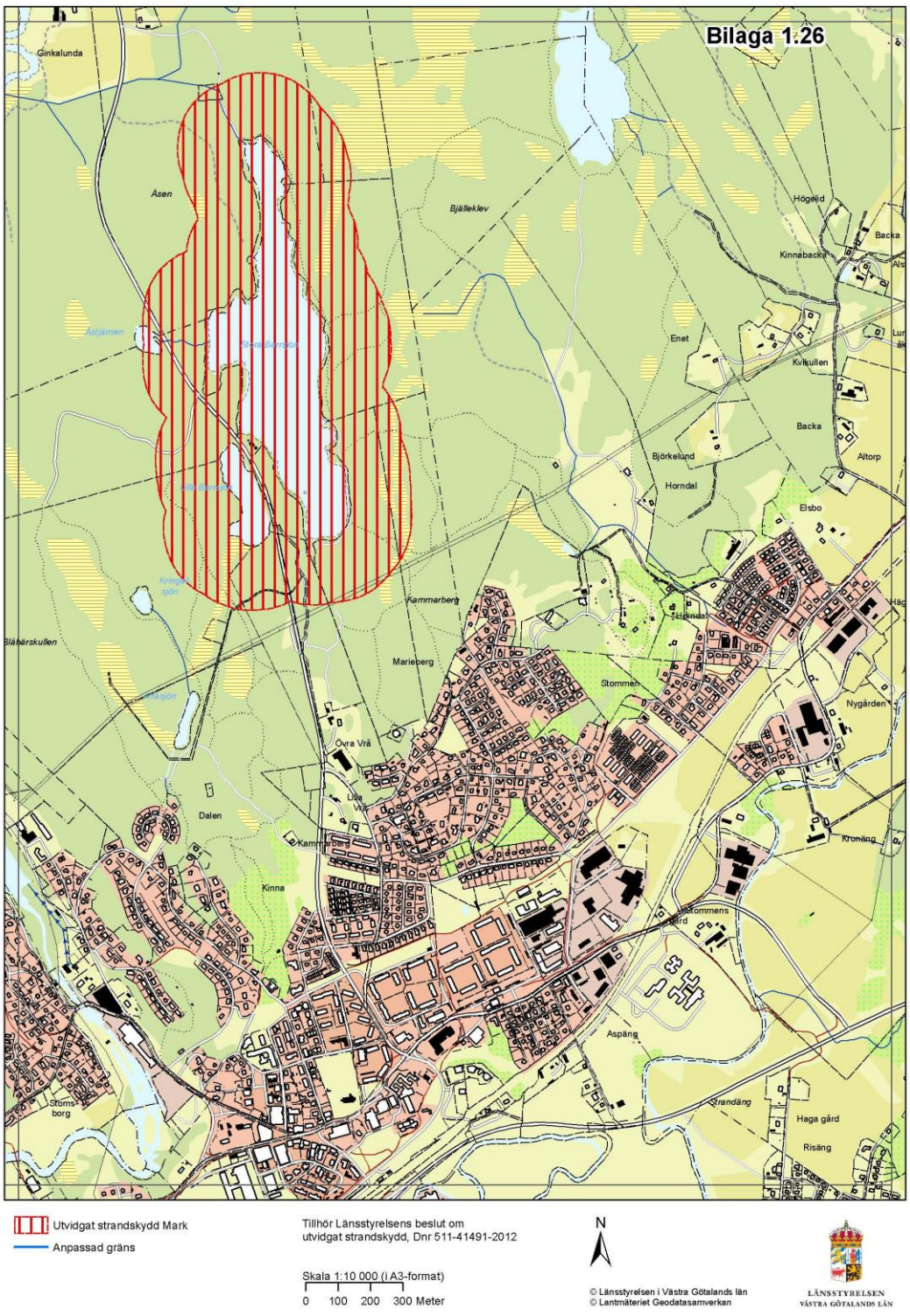
Bilaga 1.26
Ginkalunda
Åsen
Bjälleklev
Högeåd
Backa
Kinnabacka
Åstjärnen
Enet
Kvikullen
Backa
Björkelund
Altorp
Horndal
Elsbo
Kammarberg
Blåbärskullen
Marieberg
Stommen
Nygården
Övra Vrå
Dalen
Kinna
Kronäng
Stommens gård
Aspäng
Strandäng
Haga gård
Risäng
Stoms borg
Utvidgat strandskydd Mark
Anpassad gräns
Tillhör Länsstyrelsens beslut om utvidgat strandskydd, Dnr 511-41491-2012
Skala 1:10 000 (i A3-format)
0 100 200 300 Meter
N
© Länsstyrelsen i Västra Götalands län
© Lantmäteriet Geodatasamverkan
LÄNSSTYRELSEN
VÄSTRA GÖTALANDS LÄN

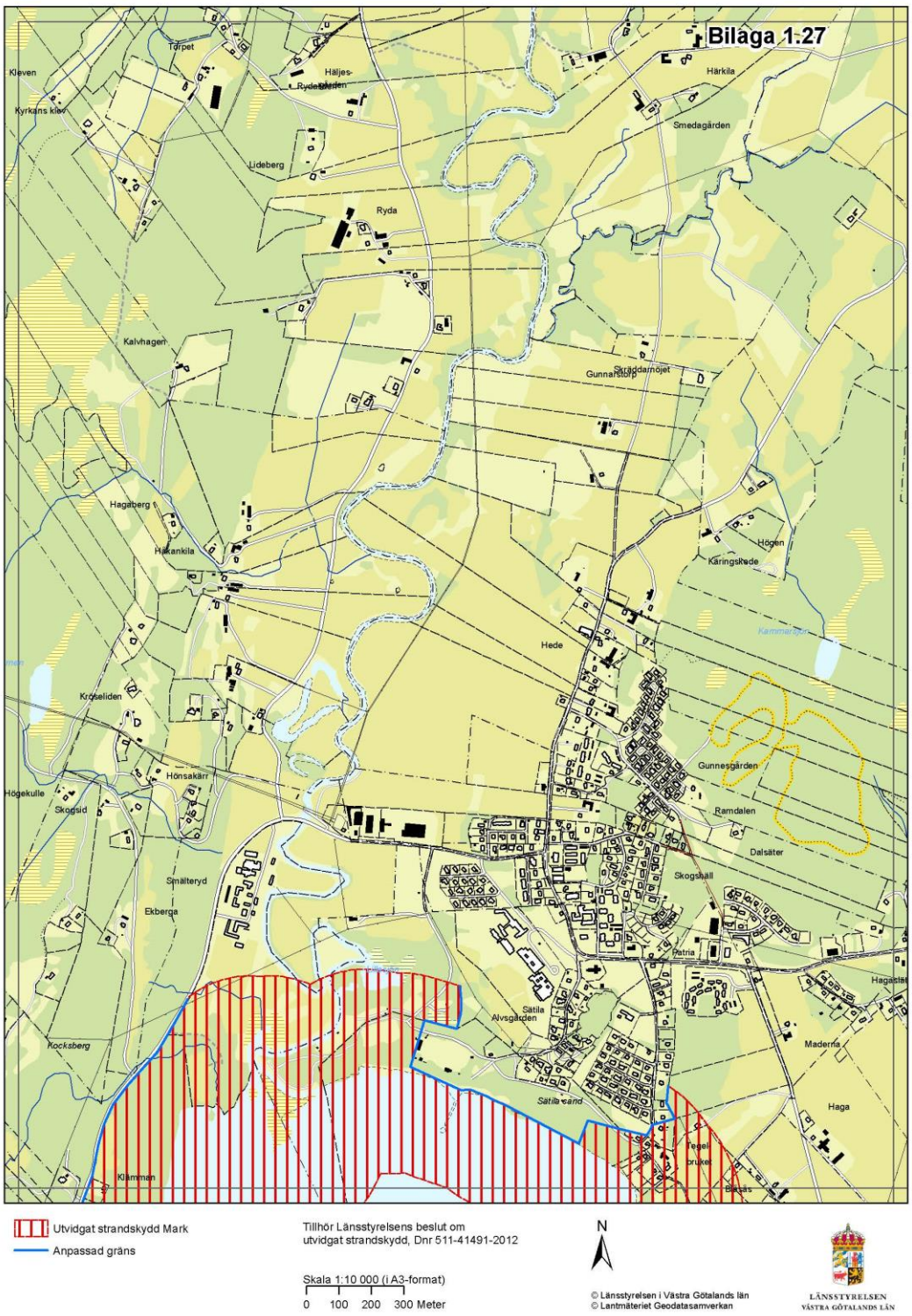
Bilaga 1.27
Kleven
Kyrkans klev
Torpet
Häljes-
Lideberg
Ryda
Härkila
Smedagården
Kalvhagen
Gunnarstorp
Skräddarnöjet
Hagaberg
Håkankila
Högen
Käringskede
Hede
Kröseliden
Gunnesgården
Hönsakärr
Högekulle
Skogsid
Ramdalen
Dalsäter
Skogshäll
Smälteryd
Ekberga
Patria
Hagaslät
Sätila
Alvsgården
Kocksberg
Maderna
Sätila sand
Haga
Tegel
bruket
Klämman
Utvidgat strandskydd Mark
Anpassad gräns
Tillhör Länsstyrelsens beslut om
utvidgat strandskydd, Dnr 511-41491-2012
Skala 1:10 000 (i A3-format)
0 100 200 300 Meter
N
© Länsstyrelsen i Västra Götalands län
© Lantmäteriet Geodatasamverkan
LÄNSSTYRELSEN
VÄSTRA GÖTALANDS LÄN

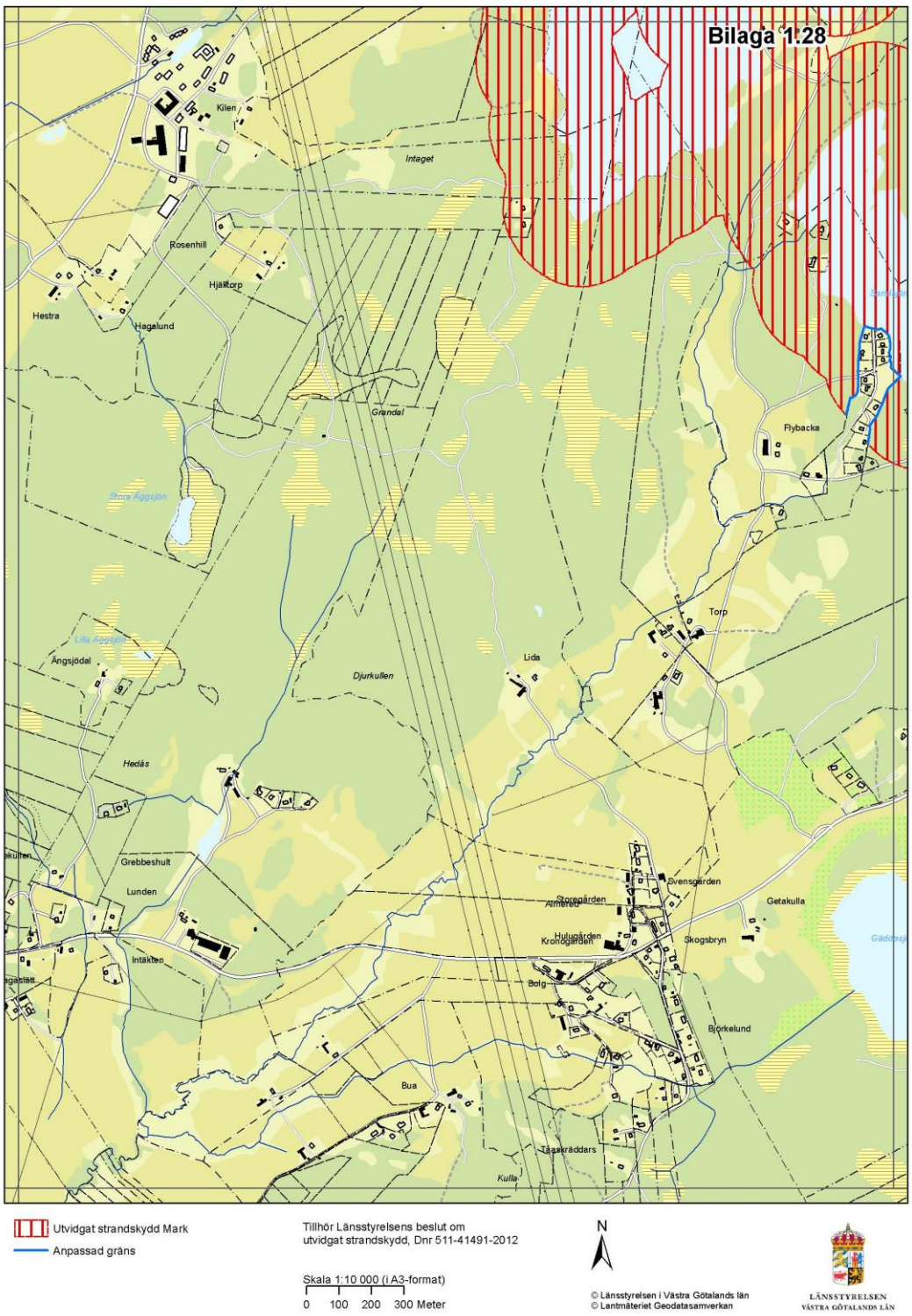
Bilaga 1.28
Kilen
Intaget
Rosenhill
Hjäktorp
Hestra
Hagalund
Grandal
Flybacka
Torp
Ängsjödal
Djurkullen
Lida
Hedås
Grebbeshult
Lunden
Svensgården
Getakulla
Skogsbryn
Intäkten
Bolg
Björkelund
Bua
Tåaskräddars
Kulla
Utvidgat strandskydd Mark
Anpassad gräns
Tillhör Länsstyrelsens beslut om
utvidgat strandskydd, Dnr 511-41491-2012
Skala 1:10 000 (i A3-format)
0 100 200 300 Meter
N
© Länsstyrelsen i Västra Götalands län
© Lantmäteriet Geodatasamverkan
LÄNSSTYRELSEN
VÄSTRA GÖTALANDS LÄN

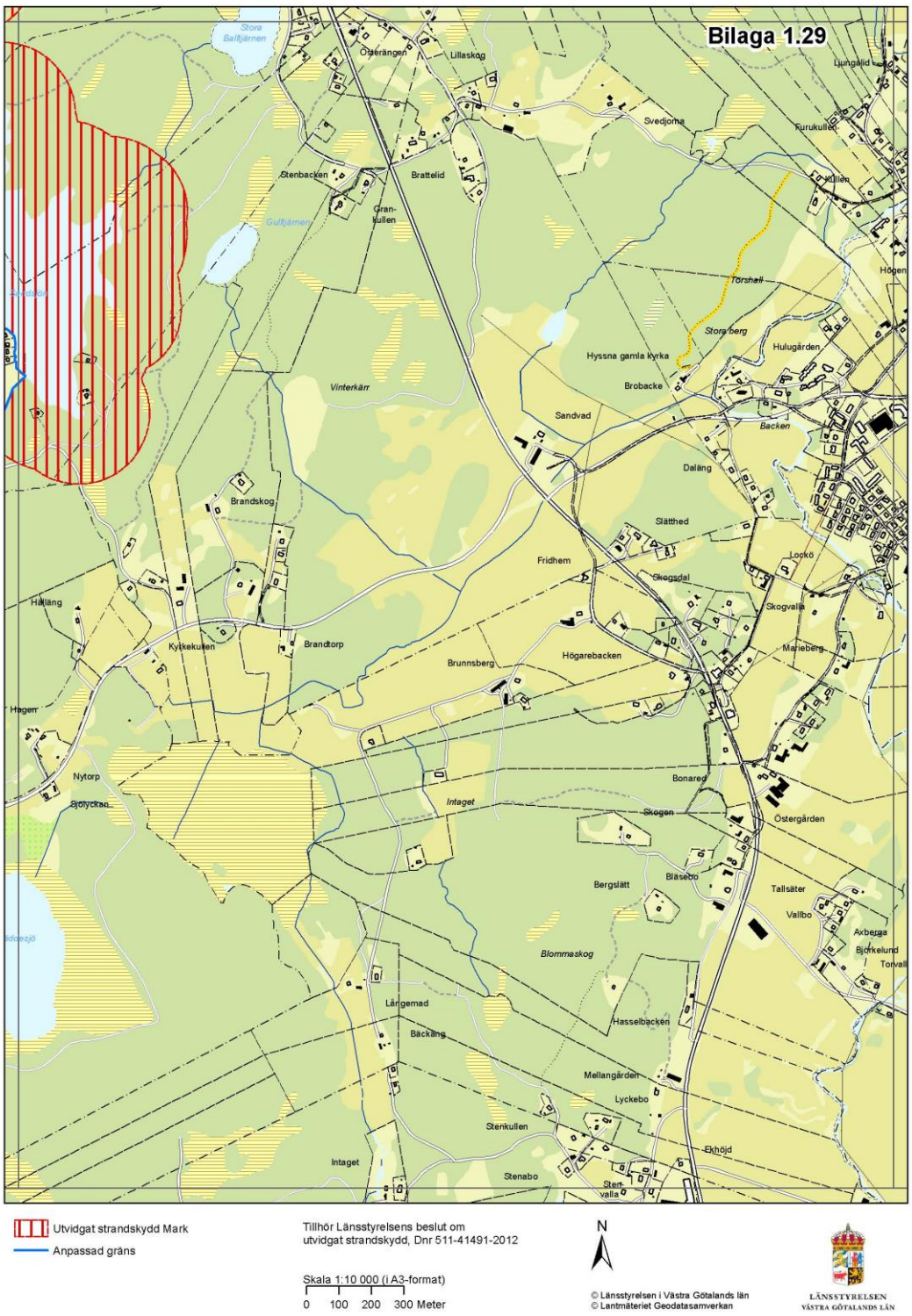
Bilaga 1.29
Stora Balltjärnen
Österängen
Lillaskog
Svedjorna
Furukullen
Ljungälid
Stenbacken
Brattelid
Gran-kullen
Gulltjärnen
Kullen
Högen
Torshall
Stora berg
Hulugården
Hyssna gamla kyrka
Brobacke
Vinterkärr
Sandvad
Backen
Daläng
Brandskog
Slätthed
Fridhem
Lockö
Skogsdal
Skogvalla
Hällang
Kykekullen
Brandtorp
Brunnsberg
Högarebacken
Marieberg
Hagen
Nytorp
Bonared
Intaget
Skogen
Östergården
Bergslätt
Blåsebo
Tallsäter
Vallbo
Axberga
Björkelund
Torvall
Blommaskog
Långemad
Hasselbacken
Backäng
Mellangården
Lyckebo
Stenkullen
Ekhöjd
Intaget
Stenabo
Stenvalla
Utvidgat strandskydd Mark
Anpassad gräns
Tillhör Länsstyrelsens beslut om
utvidgat strandskydd, Dnr 511-41491-2012
Skala 1:10 000 (i A3-format)
0 100 200 300 Meter
N
© Länsstyrelsen i Västra Götalands län
© Lantmäteriet Geodatasamverkan
LÄNSSTYRELSEN
VÄSTRA GÖTALANDS LÄN

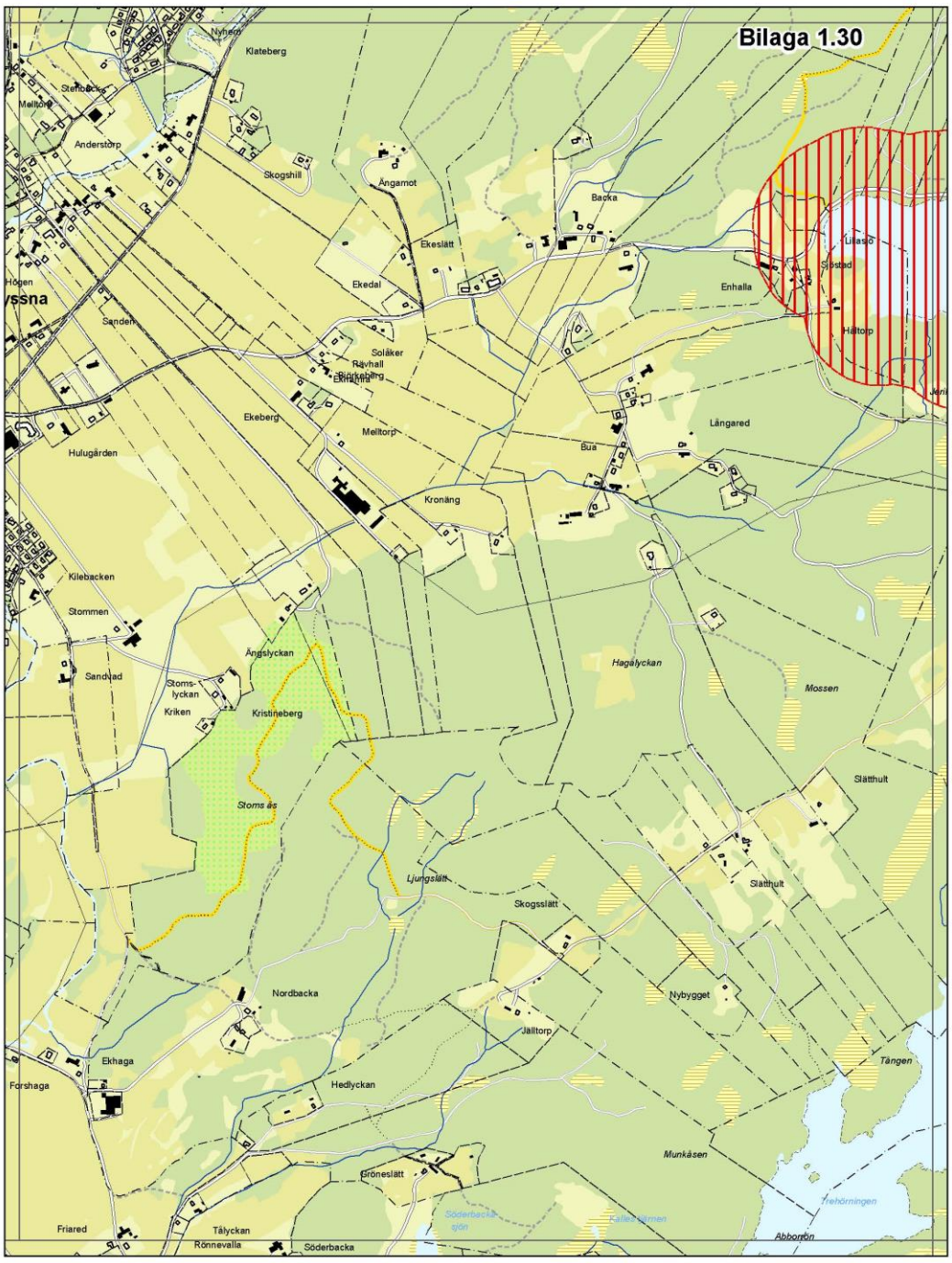
Bilaga 1.30
Klateberg
Anderstorp
Skogshill
Ängamot
Backa
Ekeslätt
Ekedal
Enhalla
Sanden
Solåker
Ekeberg
Melltorp
Hulugården
Bua
Långared
Kronäng
Kilebacken
Stommen
Ängslyckan
Sandvad
Kriken
Kristineberg
Hagalyckan
Mossen
Slätthult
Ljungslätt
Skogsslätt
Nordbacka
Nybygget
Jälltorp
Ekhaga
Forshaga
Hedlyckan
Tången
Munkåsen
Gröneslätt
Friared
Tålyckan
Rönnevalla
Söderbacka
Abbonön
Utvidgat strandskydd Mark
Anpassad gräns
Tillhör Länsstyrelsens beslut om utvidgat strandskydd, Dnr 511-41491-2012
Skala 1:10 000 (i A3-format)
0 100 200 300 Meter
N
© Länsstyrelsen i Västra Götalands län
© Lantmäteriet Geodatasamverkan
LÄNSSTYRELSEN
VÄSTRA GÖTALANDS LÄN

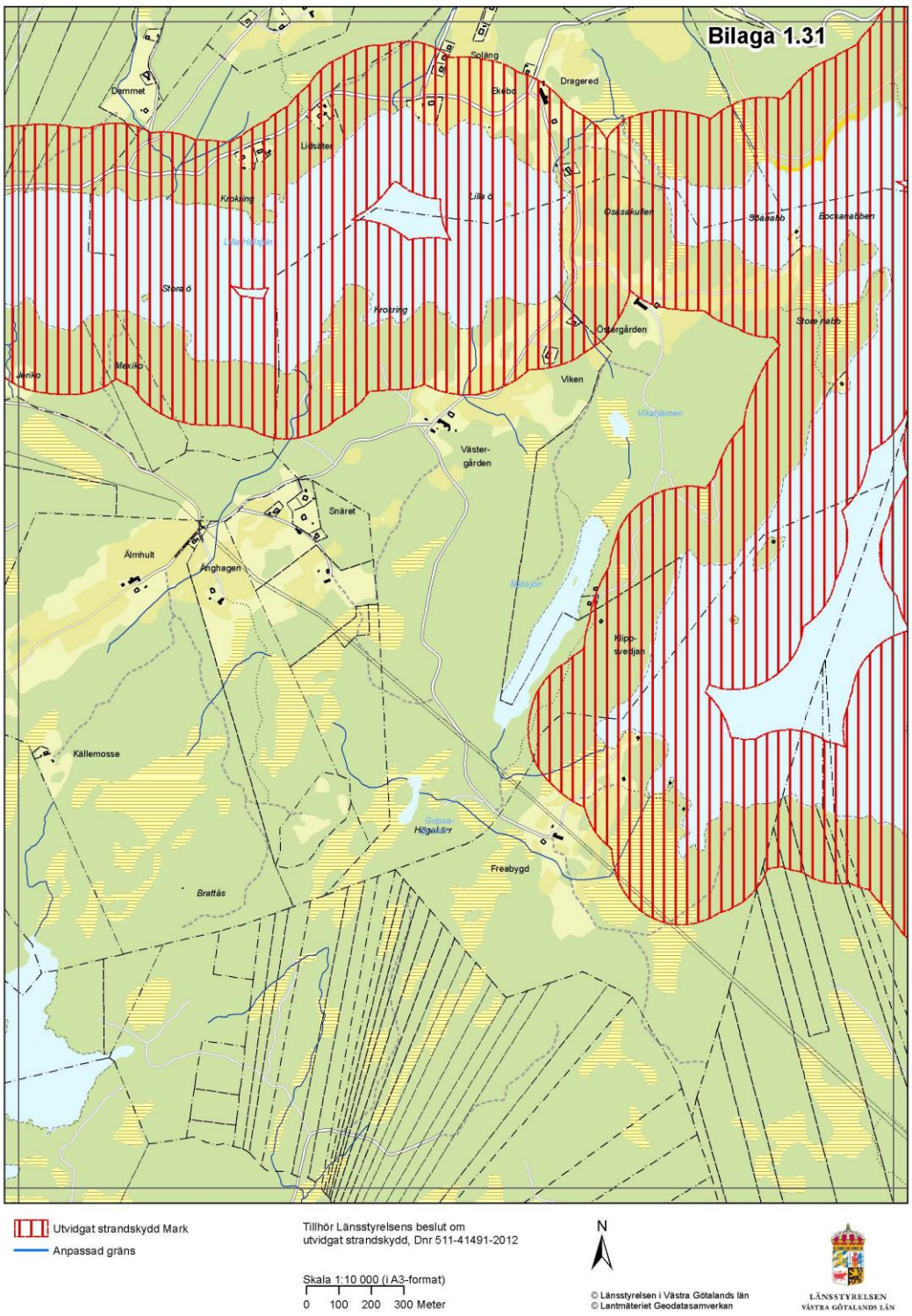

Utvidgat strandskydd Mark
Anpassad gräns

Tillhör Länsstyrelsens beslut om
utvidgat strandskydd, Dnr 511-41491-2012

Skala 1:10 000 (i A3-format)
0 100 200 300 Meter

N

© Länsstyrelsen i Västra Götalands län
© Lantmäteriet Geodatasamverkan

LÄNSSTYRELSEN
VÄSTRA GÖTALANDS LÄN

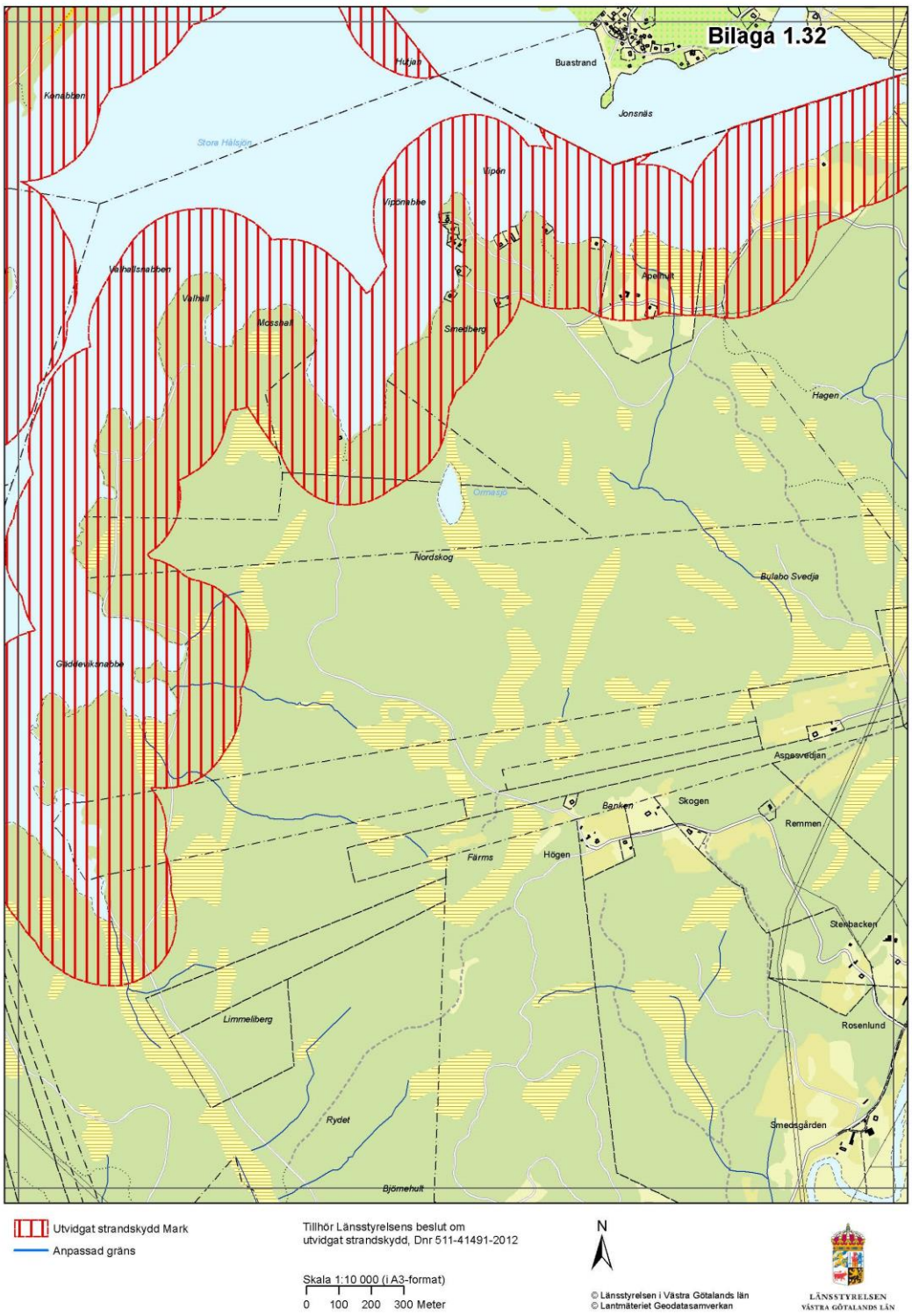
Bilaga 1.32
Buastrand
Jonsnäs
Kenabben
Stora Hålsjön
Vipön
Vipönabbe
Valhallsnabben
Valhall
Mosshall
Smedberg
Apelhult
Hagen
Ormasjö
Nordskog
Bulabo Svedja
Gäddeviksnabbe
Aspesvedjan
Banken
Skogen
Remmen
Färms
Högen
Stenbacken
Rosenlund
Limmeliberg
Rydet
Smedsgården
Björnehult
Utvidgat strandskydd Mark
Anpassad gräns
Tillhör Länsstyrelsens beslut om
utvidgat strandskydd, Dnr 511-41491-2012
Skala 1:10 000 (i A3-format)
0 100 200 300 Meter
N
© Länsstyrelsen i Västra Götalands län
© Lantmäteriet Geodatasamverkan
LÄNSSTYRELSEN
VÄSTRA GÖTALANDS LÄN

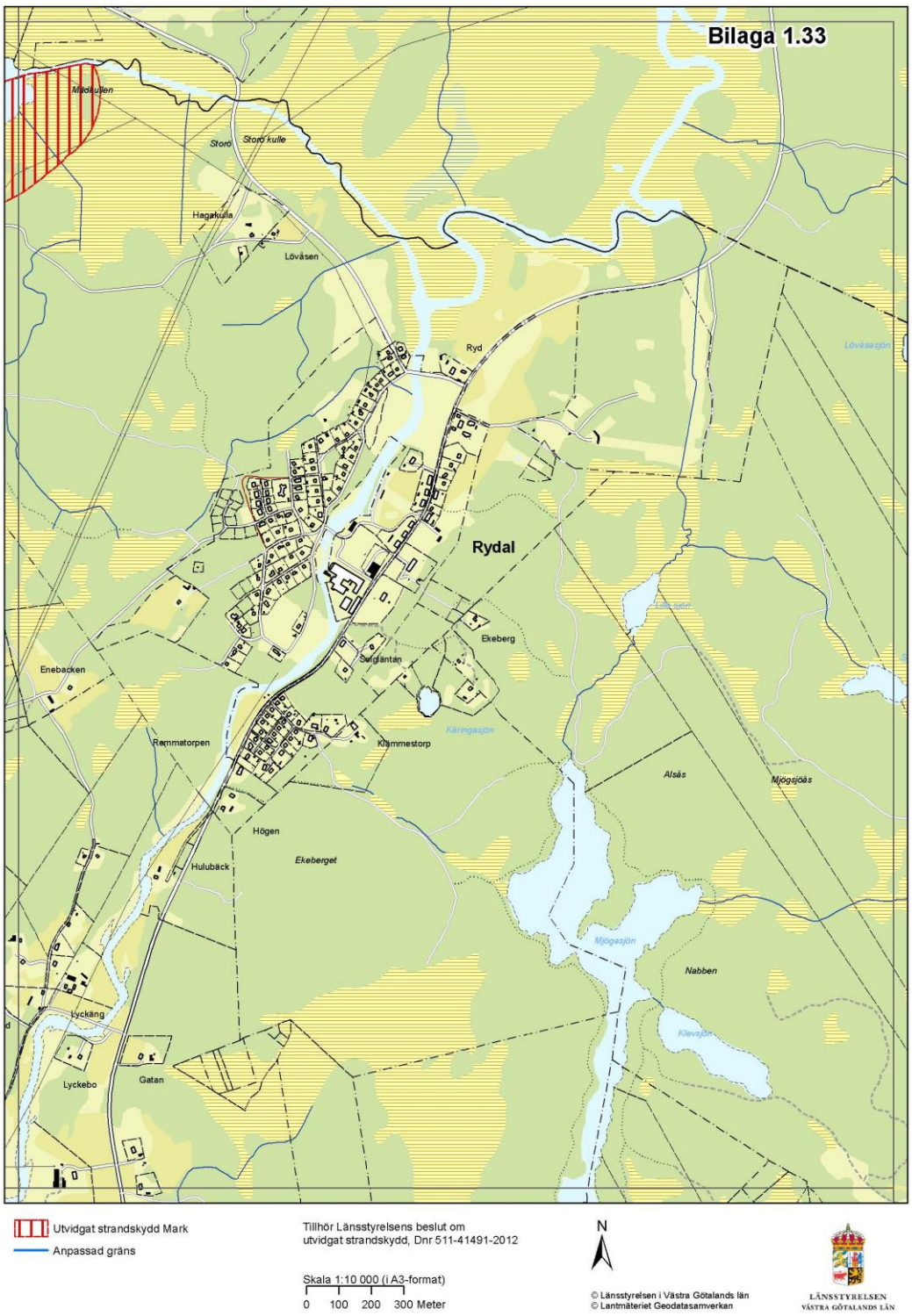
Bilaga 1.33
Madkullen
Stora kulle
Hagakulla
Lövåsen
Ryd
Lövåsasjön
Rydal
Ekeberg
Solglantan
Enebacken
Remmatorpen
Klämmestorp
Kåringasjön
Alsås
Mjögasjöås
Högen
Ekeberget
Hulubäck
Mjögasjön
Nabben
Klevasjön
Lyckäng
Lyckebo
Gatan
Utvidgat strandskydd Mark
Anpassad gräns
Tillhör Länsstyrelsens beslut om
utvidgat strandskydd, Dnr 511-41491-2012
Skala 1:10 000 (i A3-format)
0 100 200 300 Meter
N
© Länsstyrelsen i Västra Götalands län
© Lantmäteriet Geodatasamverkan
LÄNSSTYRELSEN
VÄSTRA GÖTALANDS LÄN

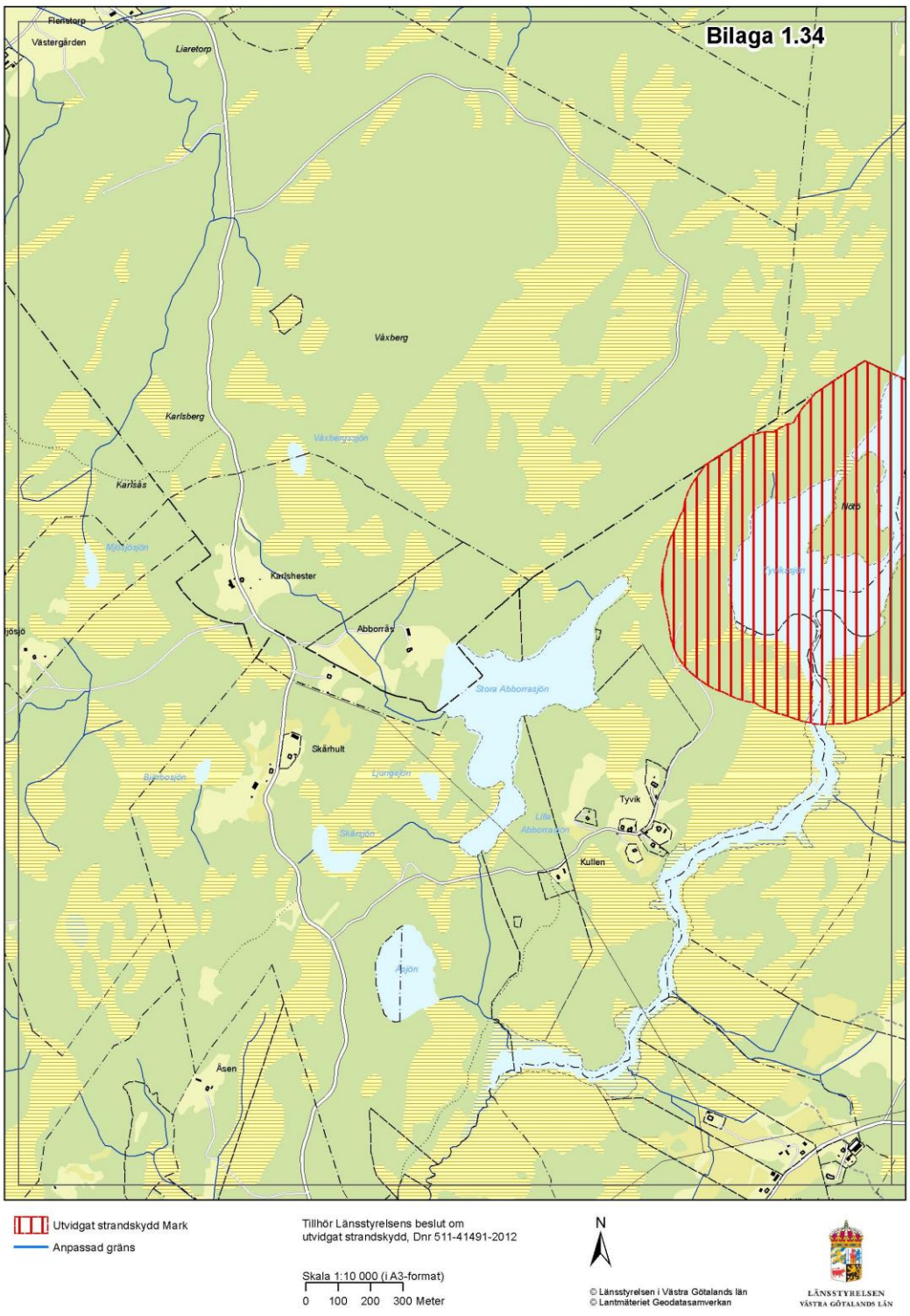
Bilaga 1.34
Flenstorp
Västergården
Liaretorp
Växberg
Karlsberg
Karlsås
Karlshester
Abborrås
Stora Abborrasjön
Skårhult
Tyvik
Kullen
Åsen
Utvidgat strandskydd Mark
Anpassad gräns
Tillhör Länsstyrelsens beslut om
utvidgat strandskydd, Dnr 511-41491-2012
Skala 1:10 000 (i A3-format)
0 100 200 300 Meter
N
© Länsstyrelsen i Västra Götalands län
© Lantmäteriet Geodatasamverkan
LÄNSSTYRELSEN
VÄSTRA GÖTALANDS LÄN

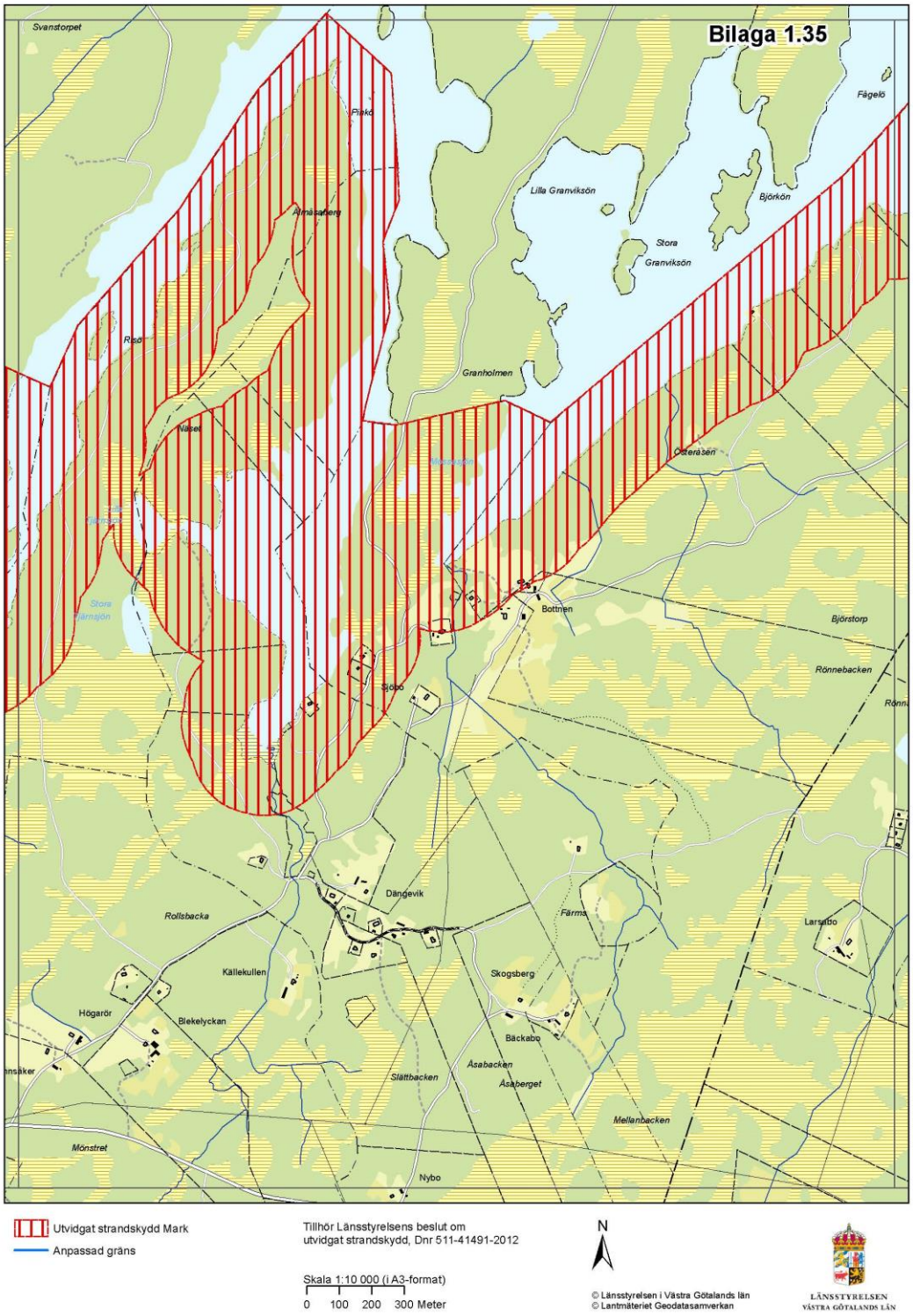
Bilaga 1.35
Svanstorpet
Fågelö
Lilla Granviksön
Björkön
Stora Granviksön
Granholmen
Österåsen
Bottnen
Björstorp
Rönnebacken
Döngevik
Rollsbacka
Färms
Larsabo
Källekullen
Skogsberg
Högarör
Blekelyckan
Bäckabo
Åsabacken
Åsaberget
Slättbacken
Mellanbacken
Mönstret
Nybo
Utvidgat strandskydd Mark
Anpassad gräns
Tillhör Länsstyrelsens beslut om
utvidgat strandskydd, Dnr 511-41491-2012
Skala 1:10 000 (i A3-format)
0 100 200 300 Meter
N
© Länsstyrelsen i Västra Götalands län
© Lantmäteriet Geodatasamverkan
LÄNSSTYRELSEN
VÄSTRA GÖTALANDS LÄN

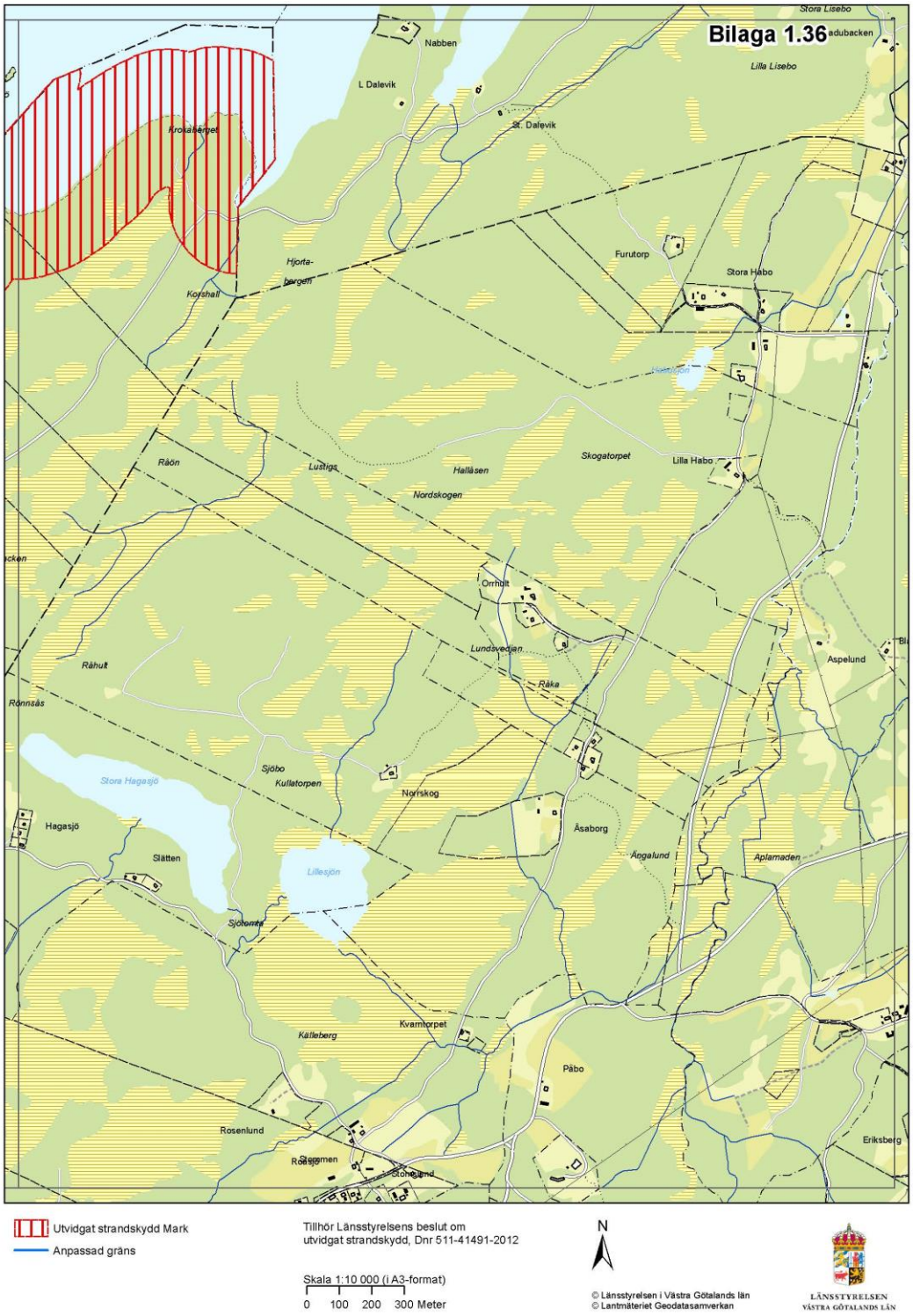
Bilaga 1.36
Stora Lisebo
Lilla Lisebo
Nabben
L Dalevik
St. Dalevik
Furutorp
Stora Habo
Lilla Habo
Skogatorpet
Hjorta-
bergen
Korshall
Råön
Lustigs
Halläsen
Nordskogen
Orrhult
Lundsvedjan
Råka
Aspelund
Råhult
Rönnsås
Stora Hagasjö
Sjöbo
Kullatorpen
Norrskog
Hagasjö
Slätten
Åsaborg
Ängalund
Aplamaden
Lillesjön
Sjötomten
Källeberg
Kvarntorpet
Påbo
Rosenlund
Eriksberg
Utvidgat strandskydd Mark
Anpassad gräns
Tillhör Länsstyrelsens beslut om
utvidgat strandskydd, Dnr 511-41491-2012
Skala 1:10 000 (i A3-format)
0 100 200 300 Meter
N
© Länsstyrelsen i Västra Götalands län
© Lantmäteriet Geodatasamverkan
LÄNSSTYRELSEN
VÄSTRA GÖTALANDS LÄN

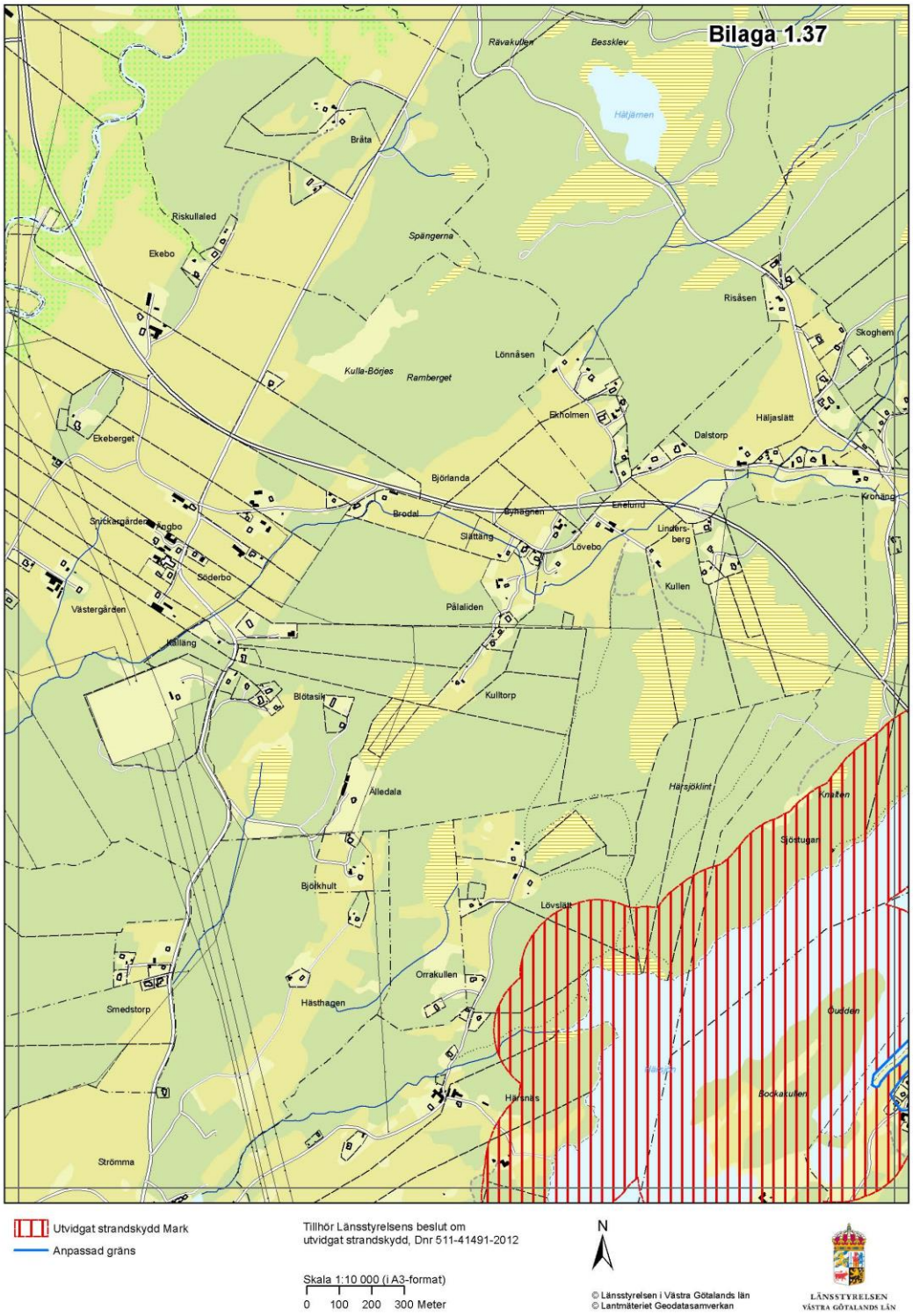
Bilaga 1.37
Rävakullen
Bessklev
Håtjärnen
Bråta
Riskullaled
Ekebo
Spängerna
Risåsen
Skoghem
Lönnåsen
Kulla-Börjes
Ramberget
Ekholmen
Häljaslätt
Dalstorp
Ekeberget
Björlanda
Brodal
Byhagnen
Enelund
Kronäng
Snickergården
Ängbo
Slättäng
Lövebo
Linders-berg
Söderbo
Kullen
Västergården
Pålaliden
Kalläng
Blötasik
Kulltorp
Älledala
Härsjöklint
Knalten
Sjöstugan
Björkhult
Lövslätt
Orrakullen
Smedstorp
Hästhagen
Oudden
Härsnäs
Bockakullen
Strömma
Utvidgat strandskydd Mark
Anpassad gräns
Tillhör Länsstyrelsens beslut om utvidgat strandskydd, Dnr 511-41491-2012
Skala 1:10 000 (i A3-format)
0 100 200 300 Meter
N
© Länsstyrelsen i Västra Götalands län
© Lantmäteriet Geodatasamverkan
LÄNSSTYRELSEN
VÄSTRA GÖTALANDS LÄN

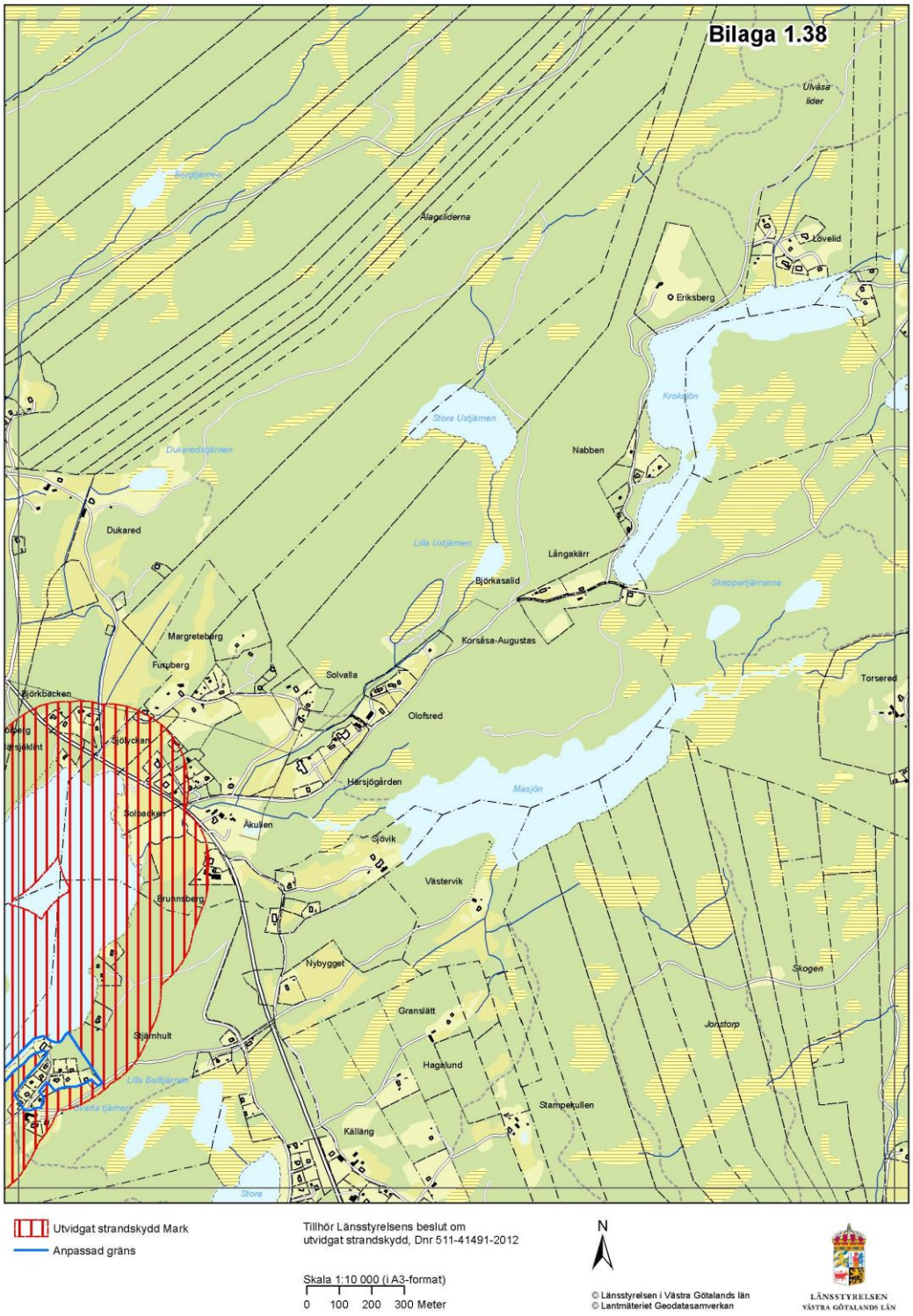
Bilaga 1.38
Ulvåsa lider
Bergtjärnen
Ålageliderna
Lövelid
Eriksberg
Krokjön
Stora Ustjärnen
Dukaredstjärnen
Nabben
Dukared
Lilla Ustjärnen
Långakärr
Björkasalid
Skepparbjärnarna
Margreteberg
Korsåsa-Augustas
Furuberg
Solvalla
Torsered
Björkbacken
Olofsred
Sjölycken
Hersjögården
Masjön
Solbacken
Åkullen
Sjövik
Västervik
Brunnsberg
Nybygget
Skogen
Granslätt
Jonstorp
Stjärnhult
Hagalund
Lilla Ballbjärnen
Stampekullen
Källäng
Stora
Utvidgat strandskydd Mark
Anpassad gräns
Tillhör Länsstyrelsens beslut om
utvidgat strandskydd, Dnr 511-41491-2012
Skala 1:10 000 (i A3-format)
0 100 200 300 Meter
N
© Länsstyrelsen i Västra Götalands län
© Lantmäteriet Geodatasamverkan
LÄNSSTYRELSEN
VÄSTRA GÖTALANDS LÄN

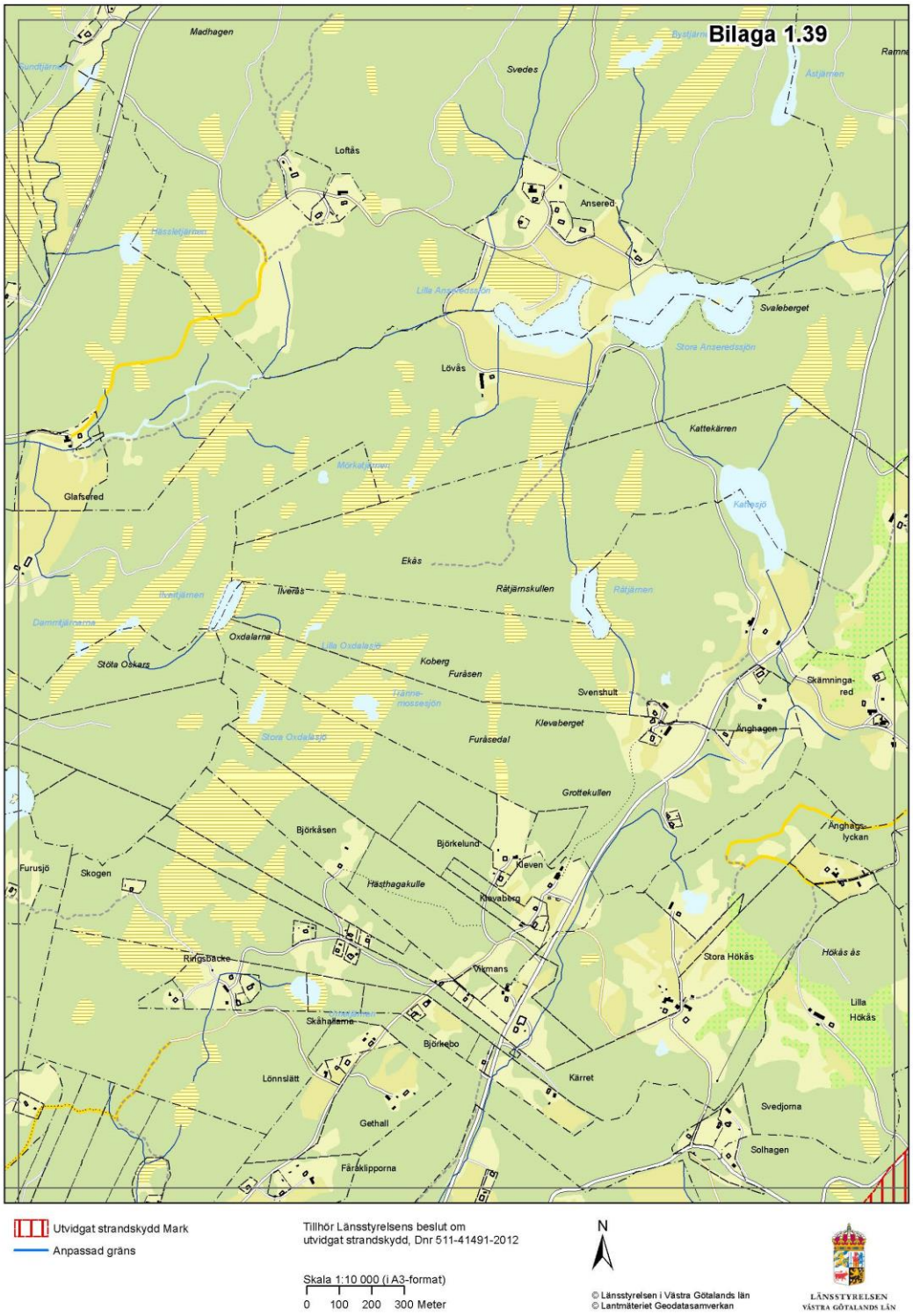
Bilaga 1.39
Madhagen
Svedes
Loftås
Ansered
Svaleberget
Lövås
Kattekärren
Glafsered
Ekås
Rätjärnskullen
Oxdalarna
Koberg
Furåsen
Svenshult
Skämninga-red
Anghagen
Klevaberget
Furåsedal
Grottekullen
Björkåsen
Björkelund
Kleven
Furusjö
Skogen
Hästhagakulle
Klevaberg
Rungsbacke
Stora Hökås
Hökås ås
Lilla Hökås
Skåhallarna
Björkebo
Lönnslätt
Kärret
Svedjorna
Gethall
Solhagen
Fåraklipporna
Utvidgat strandskydd Mark
Anpassad gräns
Tillhör Länsstyrelsens beslut om utvidgat strandskydd, Dnr 511-41491-2012
Skala 1:10 000 (i A3-format)
0 100 200 300 Meter
N
© Länsstyrelsen i Västra Götalands län
© Lantmäteriet Geodatasamverkan
LÄNSSTYRELSEN
VÄSTRA GÖTALANDS LÄN

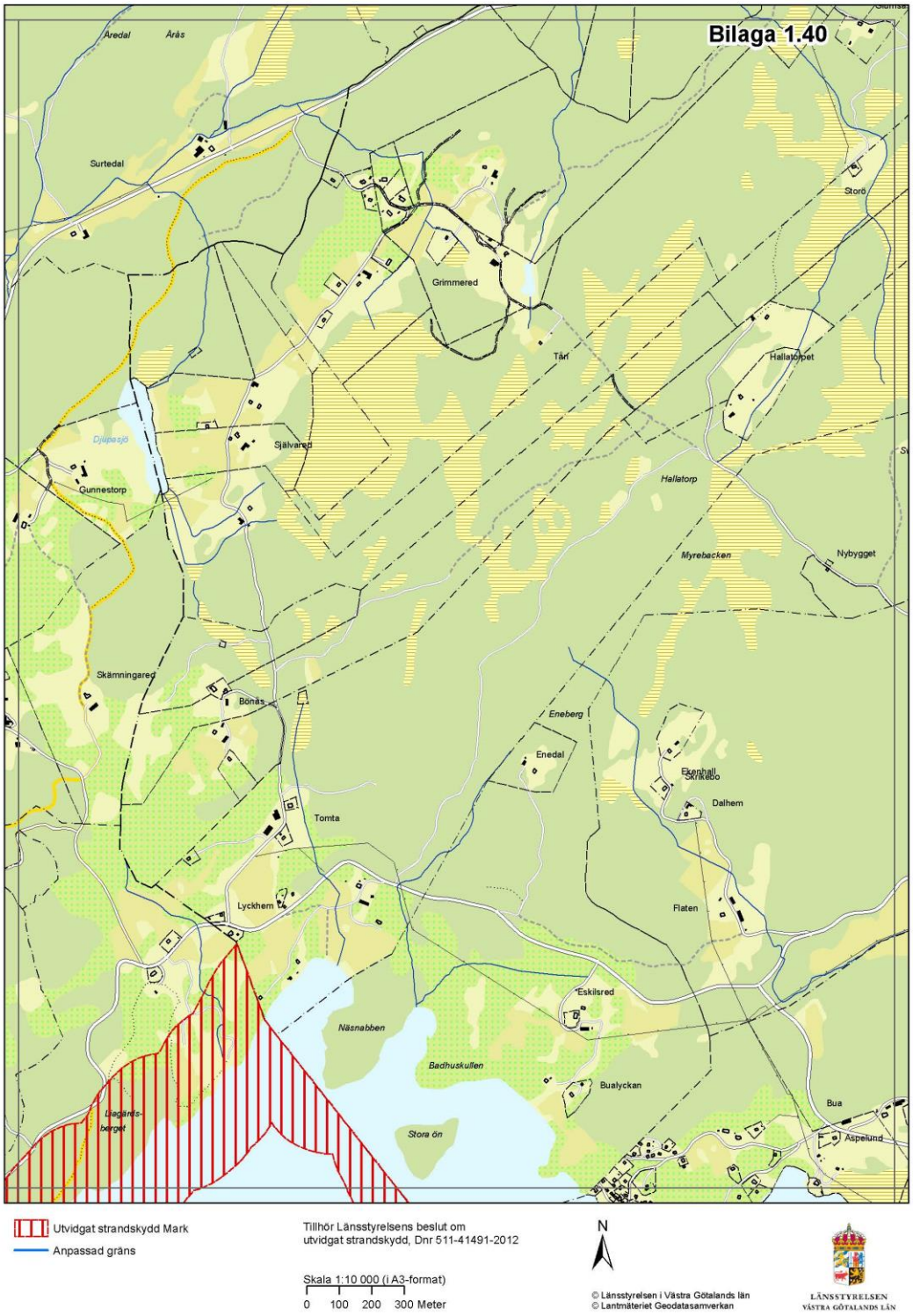
Bilaga 1.40
Åredal
Åråsa
Surtedal
Storö
Grimmered
Tårr
Hallatorpet
Djupasjö
Självared
Gunnestorp
Hallatorp
Myrebacken
Nybygget
Skämningared
Bonäs
Eneberg
Enedal
Ekenhall
Skrikebo
Dalhem
Tomta
Lyckhem
Flaten
Eskilsred
Näsnabben
Badhuskullen
Bualyckan
Bua
Aspelund
Stora ön
Utvidgat strandskydd Mark
Anpassad gräns
Tillhör Länsstyrelsens beslut om
utvidgat strandskydd, Dnr 511-41491-2012
Skala 1:10 000 (i A3-format)
0 100 200 300 Meter
N
© Länsstyrelsen i Västra Götalands län
© Lantmäteriet Geodatasamverkan
LÄNSSTYRELSEN
VÄSTRA GÖTALANDS LÄN