

Västra Götalands läns författningssamling



Länsstyrelsen

14 FS 2017:165
Utkom från trycket den
24 oktober 2017

Länsstyrelsen i Västra Götalands läns beslut om utvidgat strandskydd i Vårgårda kommun;

beslutat den 1 december 2014.
(511-41604-2012)

Länsstyrelsen förordnar att de sjöar som anges nedan omfattas av utvidgat strandskydd. Strandskyddet omfattar land- och vattenområdet intill det angivna avståndet från strandlinjen vid normalt medelvattenstånd, detta gäller även från strandlinjen för öar.

Strandskyddsområde 200 meter

Bergsjön

Kvinnestadsjön

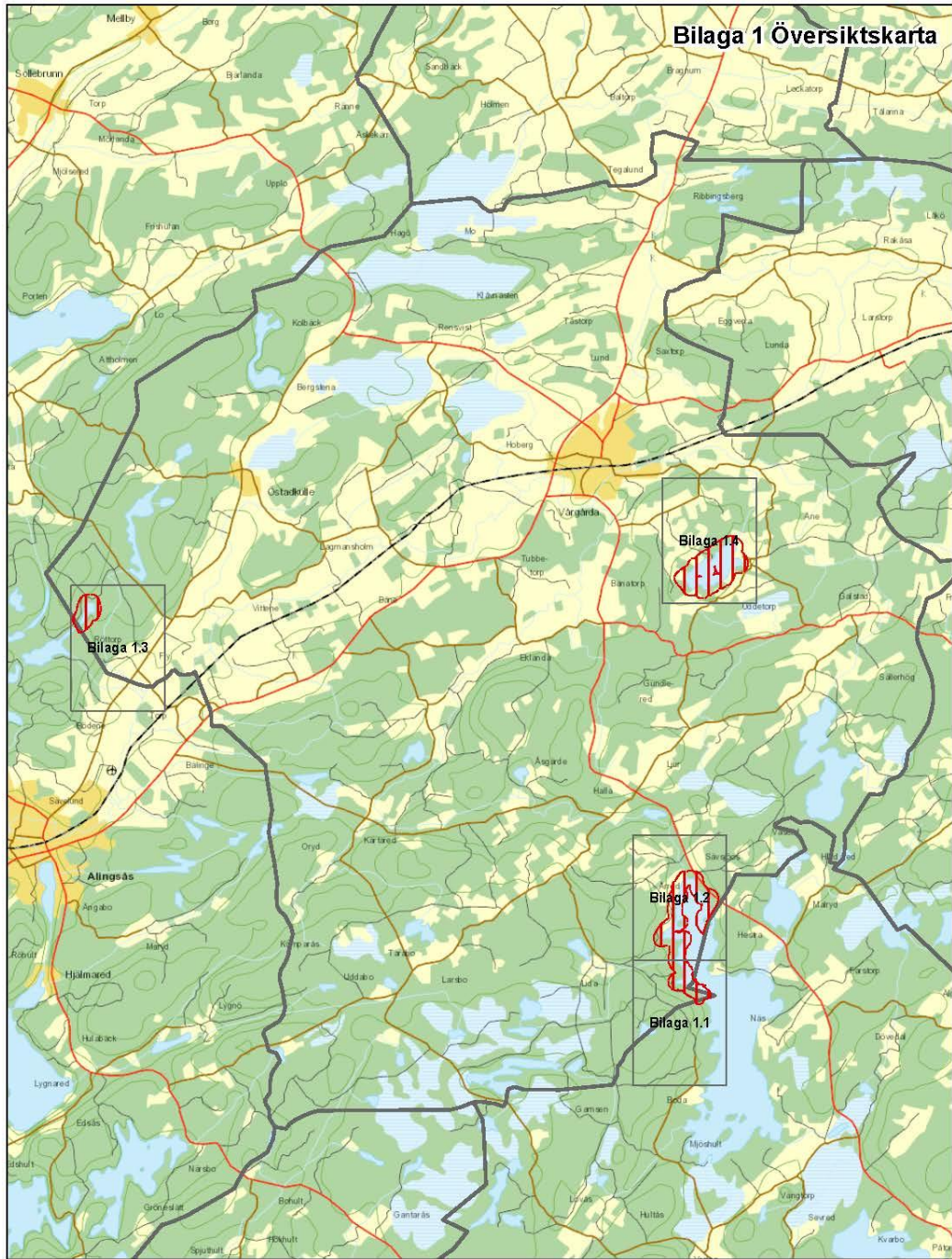
Säven

Beslutet medför att strandskyddsområdet vid sjöarna Gasslången och Ornungasjön minskar till generellt strandskydd om 100 meter från strandlinjen vid normalt medelvattenstånd.

Beslutet är fattat med stöd av 7 kap. 14 § miljöbalken. Beslutet gäller omedelbart även om det överklagas. Under förutsättning att beslutet vinner laga kraft upphäver Länsstyrelsen sitt beslut den 16 juni 1975 om strandskyddsområden i Vårgårda kommun, i den del det gäller utvidgat strandskydd.

LISBETH SCHULTZE

Linnea Bertilsson



Bilaga 1 Översiktskarta

 Utvidgat strandskydd Västergötland

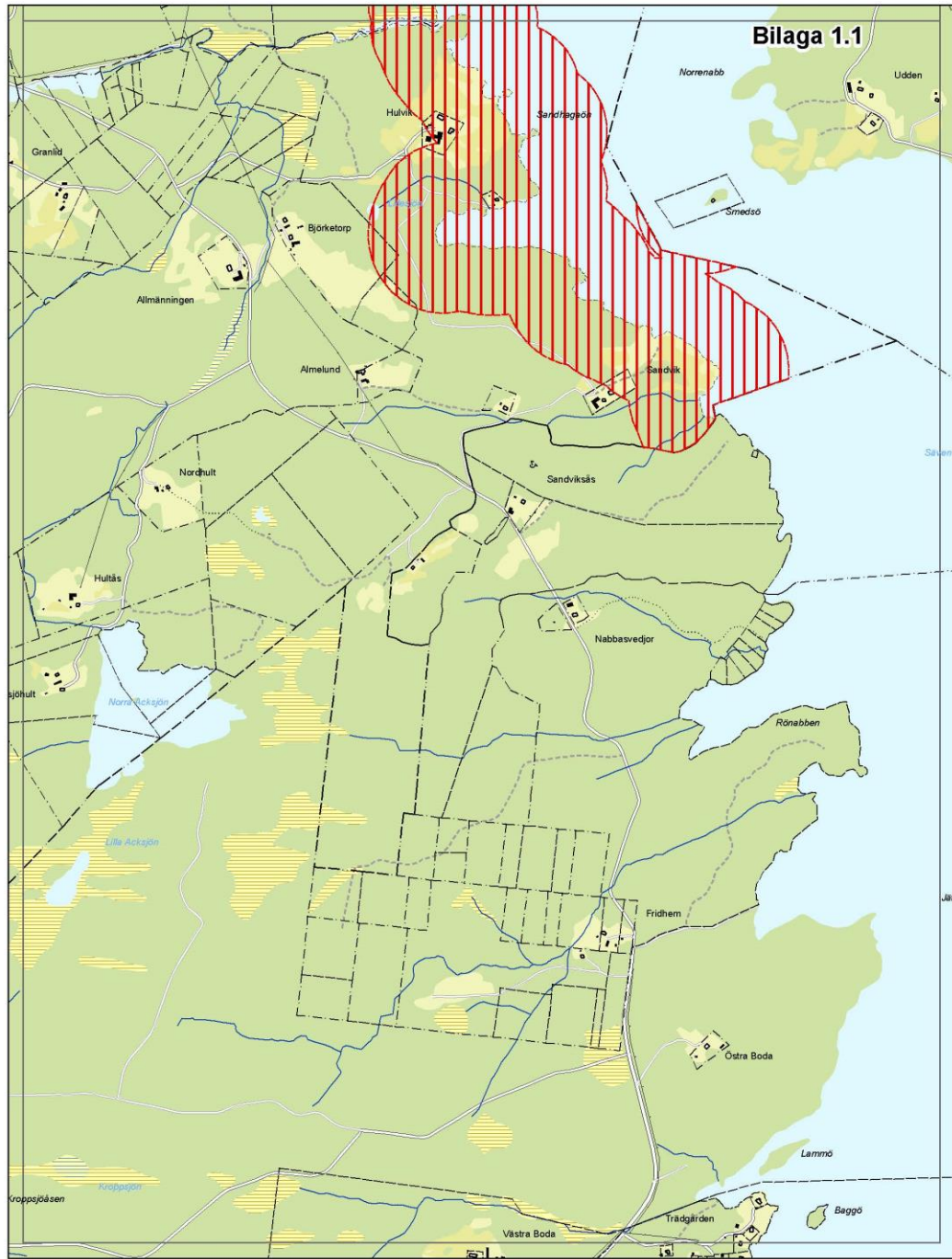
Tillhör Länsstyrelsens beslut om utvidgat strandskydd, Dnr 511-41604-2012 2014-12-01




© Länsstyrelsen i Västra Götalands län
© Lantmäteriet Geodata samverkan



LÄNSSTYRELSEN
VÄSTRA GÖTALANDS LÄN



Bilaga 1.1

 Utvidgat strandskydd Vårgårda

Tillhör Länsstyrelsens beslut om utvidgat strandskydd, Dnr 511-41604-2012

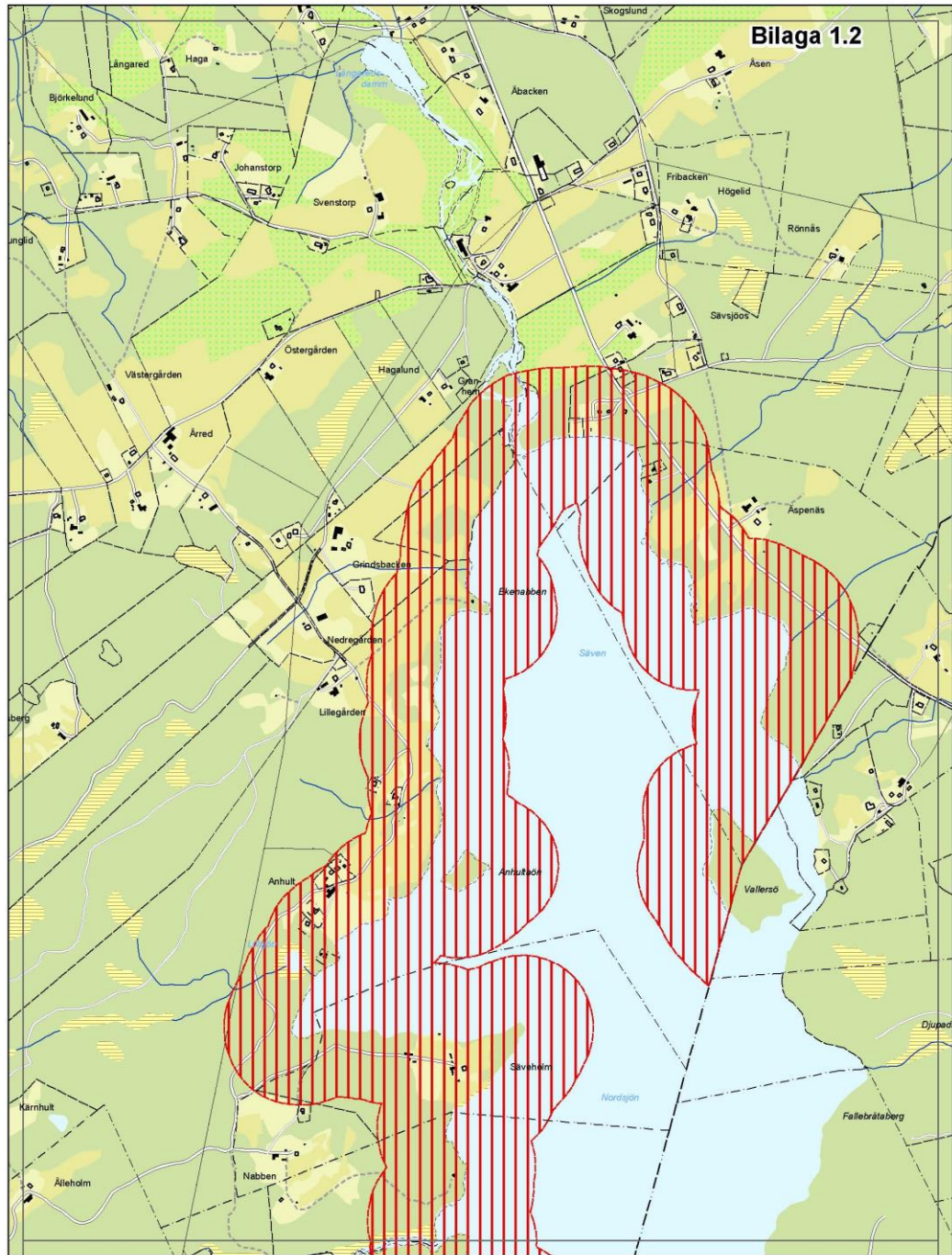
Skala 1:10 000 (i A3-format)
0 100 200 300 Meter




© Länsstyrelsen i Västra Götalands län
© Lantmäteriet Geodatasamverkan



LÄNSSTYRELSEN
VÄSTRA GÖTALANDS LÄN



Bilaga 1.2

 Utvidgat strandskydd Vårgårda

Tillhör Länsstyrelsens beslut om utvidgat strandskydd, Dnr 511-41604-2012

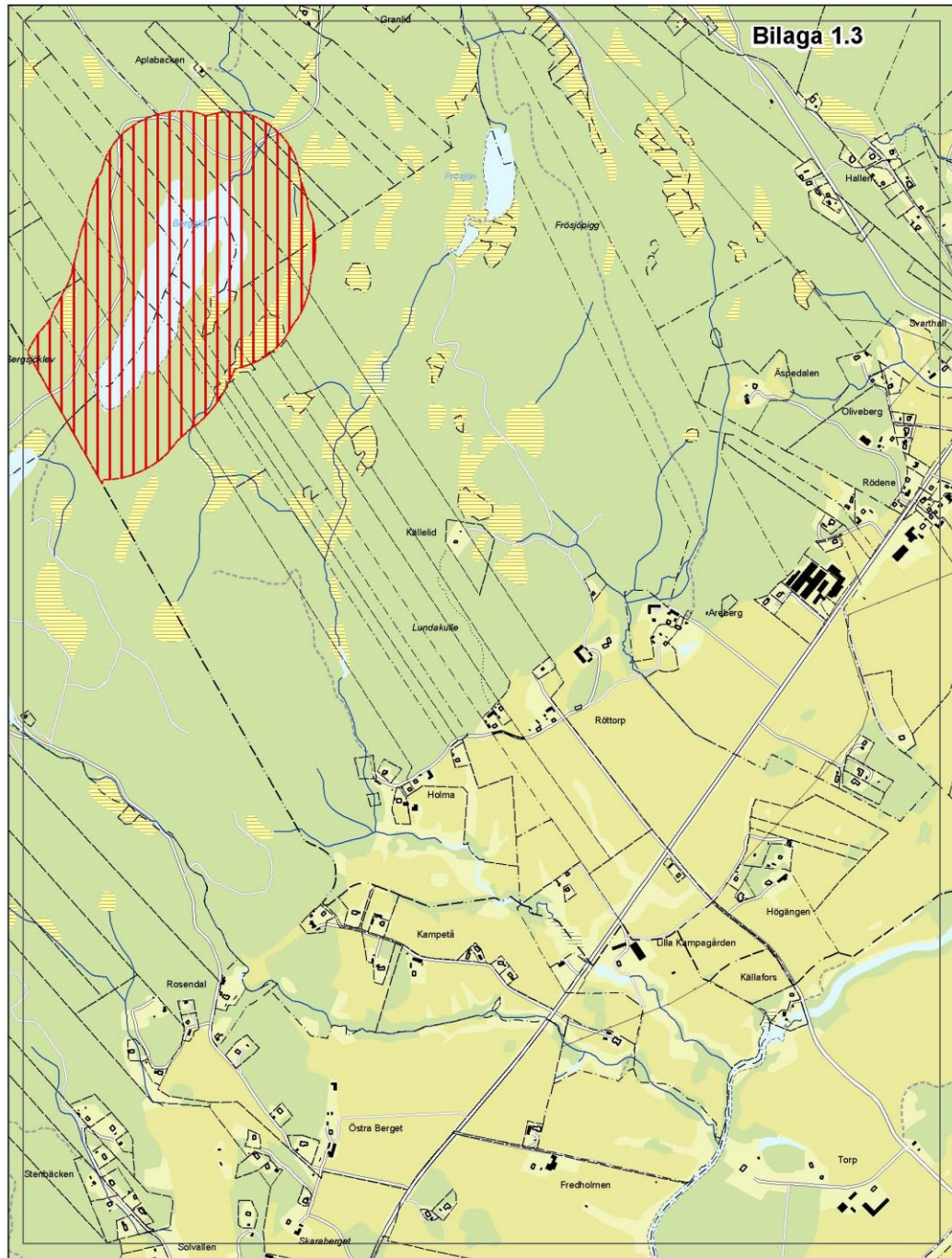
Skala 1:10 000 (i A3-format)
0 100 200 300 Meter




© Länsstyrelsen i Västra Götalands län
© Lantmäteriet Geodatasamverkan



LÄNSSTYRELSEN
VÄSTRA GÖTALANDS LÄN



Bilaga 1.3

 Utvidgat strandskydd Vårgårda

Tillhör Länsstyrelsens beslut om utvidgat strandskydd, Dnr 511-41604-2012

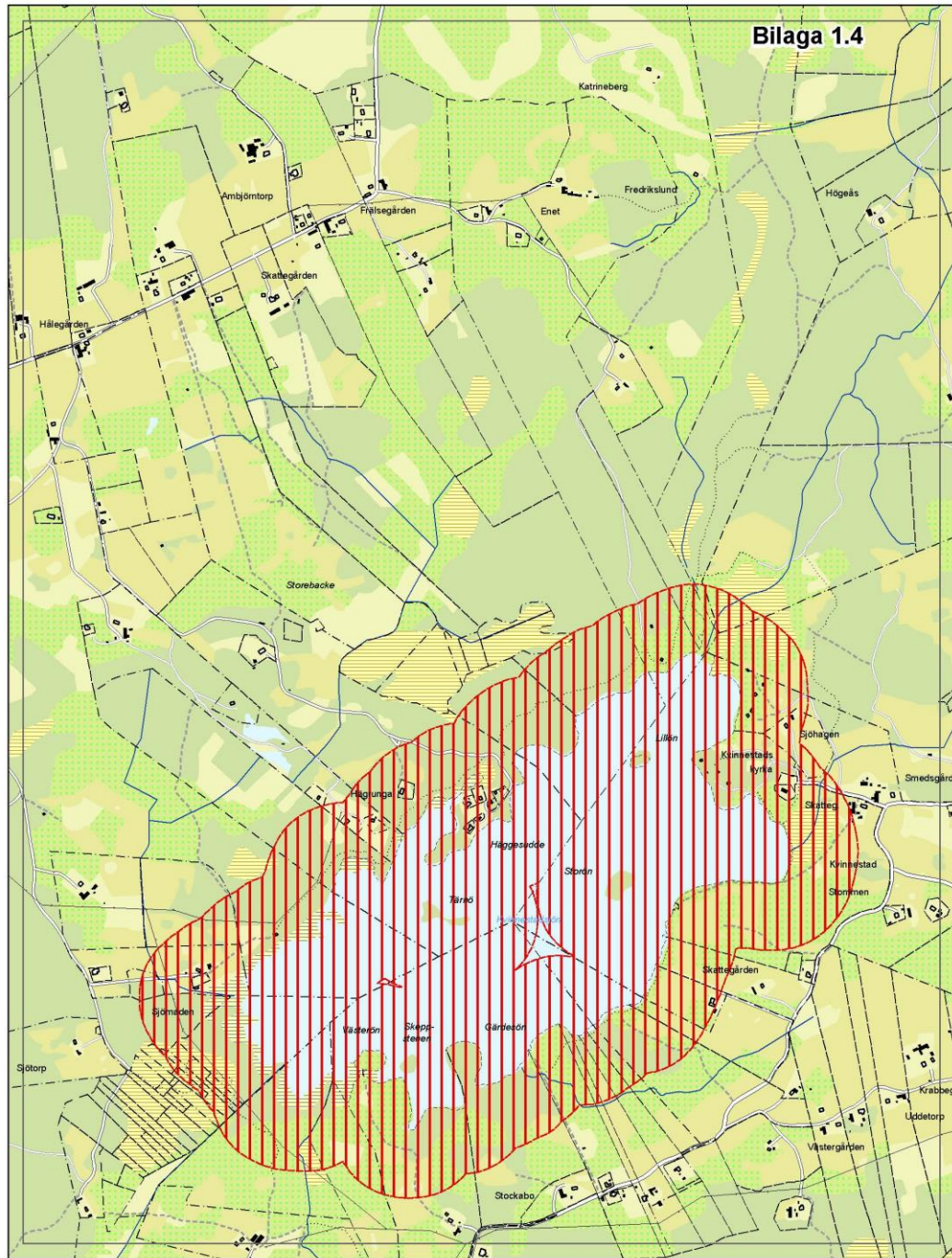
Skala 1:10 000 (i A3-format)
0 100 200 300 Meter




© Länsstyrelsen i Västra Götalands län
© Lantmäteriet Geodatasamverkan



LÄNSSTYRELSEN
VÄSTRA GÖTALANDS LÄN



Bilaga 1.4

 Utvidgat strandskydd Vårgårda

Tillhör Länsstyrelsens beslut om utvidgat strandskydd, Dnr 511-41604-2012

Skala 1:10 000 (i A3-format)
0 100 200 300 Meter



© Länsstyrelsen i Västra Götalands län
© Lantmäteriet Geodatasamverkan



LÄNSSTYRELSEN
VÄSTRA GÖTALANDS LÄN