



14 FS 2018:1
Utkom från trycket den
29 januari 2018

Länsstyrelsen i Västra Götalands läns beslut om utvidgning och ändring av samt föreskrifter för naturreservatet Komosse södra i Tranemo och Ulricehamns kommuner;

beslutade den 24 januari 2018.
(511-16950-2013)

Beslut om utvidgning och ändring

Beslut om utvidgning

Länsstyrelsen förklarar det område som avgränsats på kartan i bilaga 1 som en utvidgning av naturreservatet Komosse södra. Beslutet är fattat med stöd av 7 kap. 4 § miljöbalken.

Utvidgningens gränser ska märkas ut i terrängen.

Beslutet riktar sig till allmänheten, fastighetsägare och innehavare av särskild rätt, vars rättigheter att använda mark- och vattenområden berörs inom reservatsområdet.

Länsstyrelsen utser Väst kuststiftelsen som förvaltare av naturreservatet. Beslutet är fattat med stöd av 21 § förordningen (1998:1252) om områdesskydd enligt miljöbalken m.m.

Beslut om ändring

Länsstyrelsen beslutar om att det tidigare beslutet från den 17 juni 1991 (dnr 231-3769-90, 15 FS 1991:12) om bildande av naturreservatet Komosse södra ska ändras enligt följande:

- Gränsen utmed fastigheterna Bohestra 1:11 och Bohestra 1:18 justeras enligt karta i bilaga 2.

Efter utvidgning och gränsjustering enligt detta beslut kommer avgränsningen av naturreservatet Komosse södra att vara enligt karta i bilaga 4.

Beslut om föreskrifter

Länsstyrelsen beslutar att följande föreskrifter ska gälla i naturreservatet. Beslutet är fattat med stöd av 7 kap. 5, 6 och 30 §§ miljöbalken.

A. Föreskrifter om inskränkningar i rätten att använda mark- och vattenområden (7 kap. 5 § miljöbalken)

För utvidgningen gäller föreskrifterna A1–A9 enligt tidigare beslut för Komosse södra från den 17 juni 1991, dnr 231-3769-90, 15 FS 1991:12 (bilaga 3).

- Utöver dessa föreskrifter är det förbjudet att inom utvidgningen
10. avverka, gallra, röja eller utföra annan skogsbruksåtgärd. *Röjning av sly och buskar får utföras för framkomligheten på markerad körväg samt för underhåll runt anlagd eldstad enligt karta i bilaga 1.*
 11. ta bort eller upparbeta dött träd eller vindfälle.

Föreskrifter enligt A ovan gäller inte i följande fall:

- När förvaltaren, eller den förvaltaren utser, utför åtgärder som behövs för att tillgodose syftet med naturreservatet och som framgår under B.

Utan hinder av A5 får äldre brygga ersättas med ny i storlek likvärdig brygga enligt bilaga 1. Vidare får markägaren utan hinder av föreskrift A9 nyttja markerad körväg enligt beslutskartan (bilaga 1) för transporter vid underhåll och reparation av eldstad och brygga. Markskador ska då undvikas.

B. Föreskrifter om skyldighet att tåla visst intrång (7 kap. 6 § miljöbalken)

Fastighetsägare och innehavare av särskild rätt ska tåla att följande anordningar uppförs/anläggs och att följande åtgärder vidtas inom utvidgningen:

1. Naturreseptatet märks ut i terrängen.
2. Undersökningar av djur- och växtarter samt av mark- och vattenförhållanden.

C. Ordningsföreskrifter om rätten att färdas och vistas inom naturreseptatet samt om ordningen i övrigt inom naturreseptatet (7 kap. 30 § miljöbalken)

För utvidgningen gäller föreskrifterna C1–C9 enligt tidigare beslut för Komosse södra från den 17 juni 1991, dnr 231-3769-90, 15 FS 1991:12 (bilaga 3).

Utan hinder av föreskrift C3 får eldning ske i anlagd eldstad markerad på beslutskartan, bilaga 1.

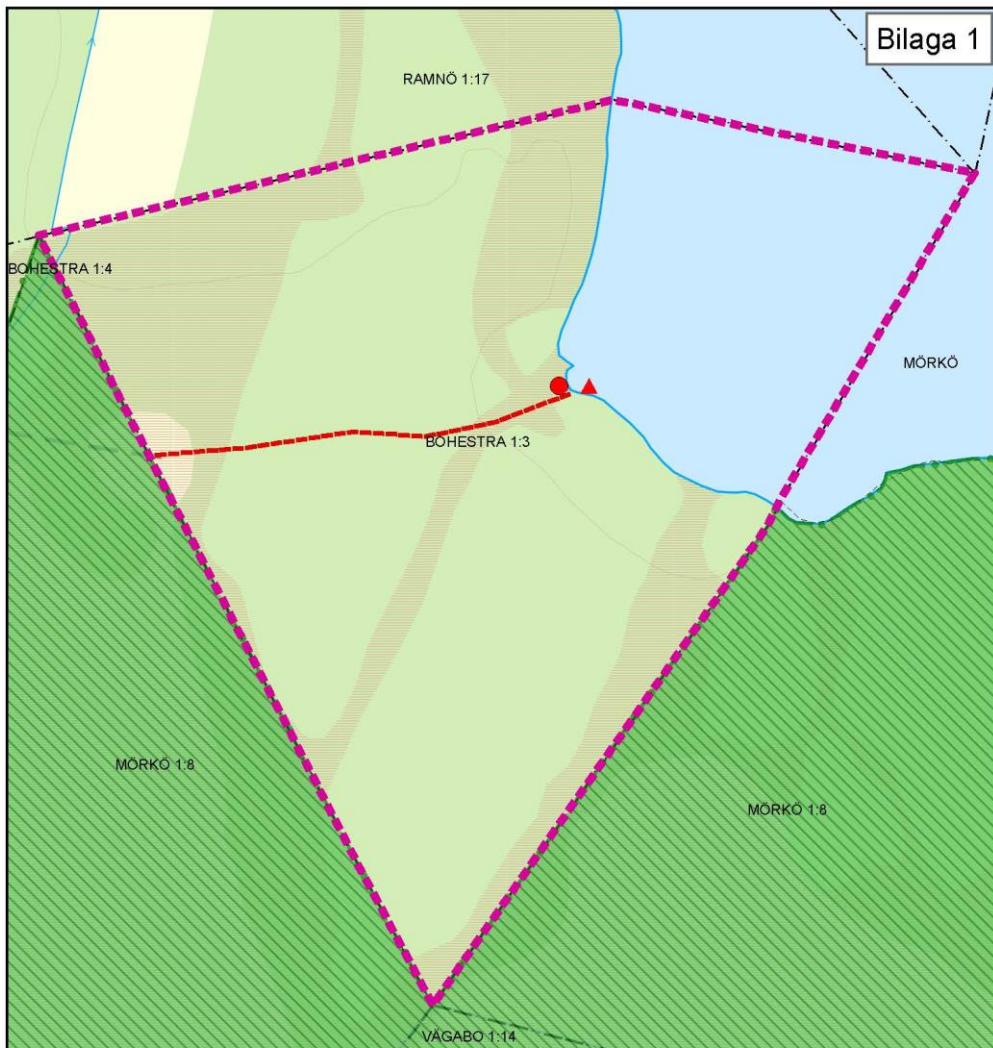
Föreskrifter enligt C ovan gäller inte i följande fall:

- När förvaltaren, eller den förvaltaren utser, utför de åtgärder som behövs för att tillgodose syftet med naturreseptatet och som framgår under B.
- När Länsstyrelsen, eller den Länsstyrelsen utser, genomför naturinventeringar, vilka även kan innebära insamling av arter i vetenskapligt syfte.

Föreskrifterna enligt C träder i kraft den 1 mars 2018.

LISBETH SCHULTZE

Helena Bager

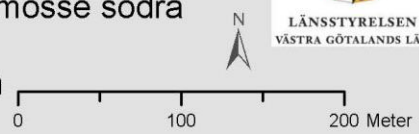


Belsutskarta

Utvidgning av naturreservatet Komosse södra

Ulricehamns kommun

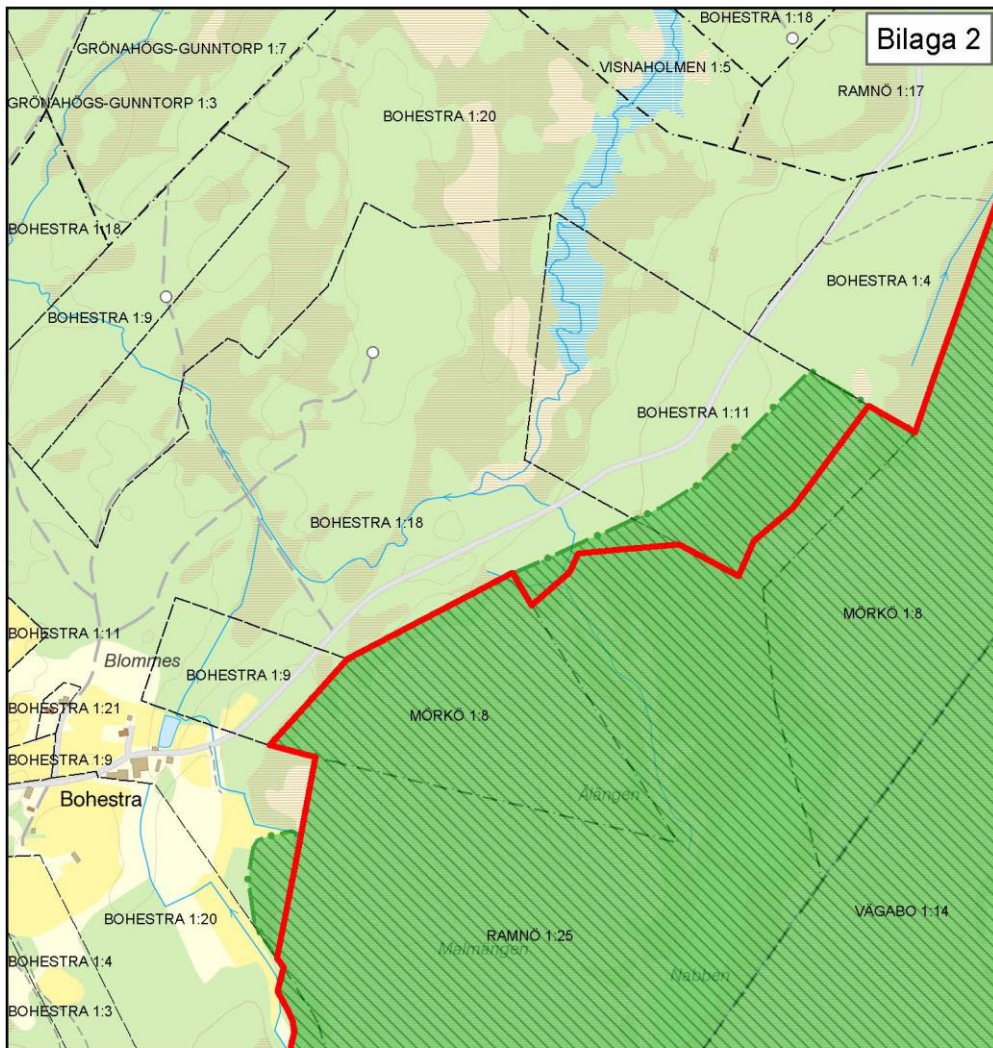
- Eldstad
- ▲ Bryggplats
- Körväg
- - - Utvidgning av Komosse södra
- ▨ Befintligt Naturreservat Komosse södra



LÄNSSTYRELSEN
VÄSTRA GÖTALANDS LÄN

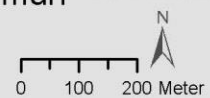
Illustrationskarta till Länsstyrelsens beslut
2018-01-24 enligt 7 kap 4 § miljöbalken.
Dnr: 511-16950-2013

© Länsstyrelsen i Västra Götalands län
© Lantmäteriet Geodatasamverkan



Beslutskarta

Teknisk justering av yttergräns
 Naturreservatet Komosse södra, Ulricehamns kommun
 (fastigheterna Bohestra 1:11 och 1:18)



- Justerad gräns
- Naturreservatet Komosse södra, gammal gräns

Illustrationskarta till Länsstyrelsens beslut
 2018-01-24, enligt 7 kap 4 § miljöbalken.
 Dnr: 511-16950-2013

© Länsstyrelsen i Västra Götalands län
 © Lantmäteriet Geodatasamverkan

Bilaga 3

Föreskrifter för naturreservatet Komosse södra beslutade av Länsstyrelsen den 17 juni 1991 (dnr 231-3769-90, 15 FS 1991:12).

För att trygga ändamålet med naturreservatet förordnar länsstyrelsen med stöd av 8-10 naturvårdslagen samt naturvårdsförordningen (1976:484) att följande föreskrifter samt bestämmelser om naturvårdsförvaltningen skall gälla.

- A. Föreskrifter enligt 8 § naturvårdslagen om inskränkningar i markägares och annan sakägares rätt att förfoga över fastigheter inom naturreservatet.

Förutom föreskrifter och förbud enligt andra författningar är det förbjudet att

1. bedriva täkt eller annan verksamhet som förändrar områdets topografi eller yt- och dräneringsförhållanden, såsom att gräva, spränga, muddra, borra, schakta, dika, dämna, dränera, utfylla, tippa, plöja eller utföra annan markbearbetning.
2. använda kemiskt bekämpningsmedel
3. tillföra växtnäringsämne
4. anordna upplag
5. uppföra helt ny byggnad eller annan anläggning
6. anlägga väg, stig eller parkeringsplats
7. dra fram mark- eller luftledning
8. uppföra stängsel eller annan hägnad
9. framföra motordrivet fordon med undantag för körning i samband med transport av fälld älg
10. avverka, röja eller beskoga mark inom delområden betecknade A på kartan i bilaga 2.

Vidare är det förbjudet att utan länsstyrelsens tillstånd

11. avverka skog, röja eller beskoga mark inom delområden betecknade B på kartan i bilaga 2
12. upparbeta döda träd eller vindfällen.

Förbuden (A1-12) skall inte utgöra hinder för mätningar och underhåll av befintliga anläggningar för hydrologisk forskning eller för normalt underhåll av väg 731.

Förbuden skall ej heller hindra underhåll av befintliga jaktorn och skjutgator. Dessa är markerade på karta i skötselplanen*.

B. Föreskrifter enligt 9 § naturvårdslagen om skyldighet att tåla visst intrång

Markägare och innehavare av särskild rätt till mark i reservatet förpliktas tåla under punkt D angivna åtgärder.

C. Föreskrifter enligt 10 § naturvårdslagen om vad allmänheten har att iaktta i reservatet

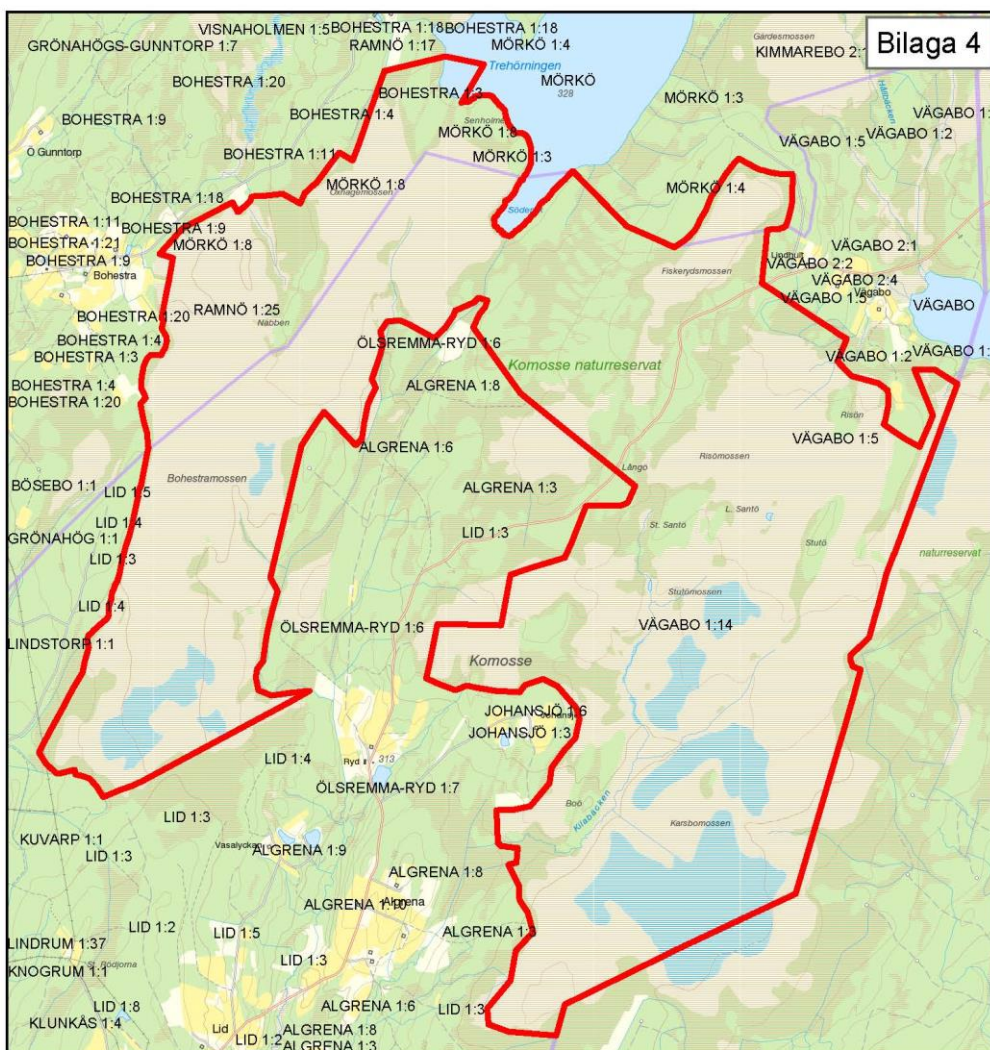
Förutom föreskrifter och förbud enligt andra författningar är det förbjudet att

1. plocka eller gräva upp växter, bryta kvistar eller på annat sätt skada träd och buskar
2. tälta eller ställa upp husvagn
3. elda
4. framföra motordrivet fordon
5. rida
6. medföra ej kopplad hund annat än i samband med jakt
7. anbringa skylt, affisch eller därmed jämförlig anordning
8. anordna orienteringskontroller eller snitsla spår
9. störa djurlivet genom t ex närgången fotografering vid boplats.

D. Föreskrifter enligt 9 § naturvårdsförordningen om vård och förvaltning

1. Naturreservatet skall skötas enligt anvisningar i skötselplan*. Skötselplanen* ingår i och fastställs genom detta beslut.
2. Naturvårdsförvaltare skall vara länsstyrelsen.
3. Naturreservatet skall utmärkas enligt svensk standard (SIS 021522) och statens naturvårdsverks anvisningar.
4. Samtliga skötselåtgärder skall dokumenteras.

* Skötselplanen är utesluten här.




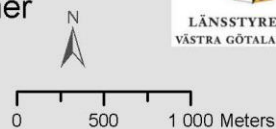
Bilaga 4

Naturreservatet Komosse södra efter utvidgning
och gränsjustering.
Ulricehamns och Tranemos kommuner



LÄNSSTYRELSEN
VÄSTRA GÖTALANDS LÄN

 Naturreservatet Komosse södra



Illustrationskarta till Länsstyrelsens beslut
2018-01-24, enligt 7 kap 4 § miljöbalken.

© Länsstyrelsen i Västra Götalands län
© Lantmäteriet Geodatasamverkan