



14 FS 2018:49
Utkom från trycket den
8 november 2018

Länsstyrelsen i Västra Götalands läns beslut om och föreskrifter för naturreservatet Sandgärdet i Skövde kommun;

beslutade den 8 november 2018.
(511-26651-2012)

Beslut om bildande m.m.

Länsstyrelsen förklarar det område som avgränsats på kartan i bilaga 1a som naturreservat. Beslutet är fattat med stöd av 7 kap. 4 § miljöbalken.

Naturreservatets gränser ska märkas ut i terrängen.

Namnet ska vara Naturreservatet Sandgärdet.

Beslutet riktar sig till allmänheten, fastighetsägare och innehavare av särskild rätt, vars rättigheter att använda mark- och vattenområden berörs inom reservatsområdet.

I enlighet med 3 § förordningen (1998:1252) om områdesskydd enligt miljöbalken m.m. fastställer Länsstyrelsen bifogad skötselplan* för naturreservatets långsiktiga vård.

Beslut om föreskrifter

Länsstyrelsen beslutar att följande föreskrifter ska gälla i naturreservatet. Beslutet är fattat med stöd av 7 kap. 5, 6 och 30 §§ miljöbalken.

A. Föreskrifter om inskränkningar i rätten att använda mark- och vattenområden (7 kap. 5 § miljöbalken)

Det är förbjudet att inom naturreservatet:

1. Avverka träd, gallra, röja, plantera eller utföra skogsbruksåtgärd.
2. Uppföra byggnad eller anläggning.
3. Uppföra mast, torn, vindkraftverk eller liknande anordning.
4. Bortföra, upparbeta eller skada döda träd eller vindfällen. Träd eller vindfällen som utgör hinder eller problem för betesdrift eller försvårar framkomligheten på vandringslederna får flyttas men ska lämnas kvar inom reservatet.
5. Skyddsdikey, rensa dikey, kulvertera dikey, lägga igen dikey, dämna, muddra eller utföra någon annan åtgärd som påverkar områdets hydrologiska förhållanden.
6. Gräva, borra, spränga, schakta, eller bedriva täkt av något slag, ej heller husbehovstäkt.
7. Anordna upplag, tippa eller fylla ut med massor eller dylikt.
8. Anlägga eller förändra skogsbilväg, brukningsväg eller annan väg, ej heller parkeringsplats.
9. Plantera igen åker eller betesmarker.
10. Använda kemiska eller biologiska bekämpningsmedel, ej heller tillföra naturliga eller kemiska växtnäringsämnen, samt pH-reglerande medel.
11. Dra fram ny mark- eller luftledning, stängsel eller hägnad.
12. Stödutfodra med annat än mineralfoder eller på av förvaltaren anvisad plats.
13. Prospektera och bryta mineral.

Det är vidare förbjudet att utan Länsstyrelsens tillstånd:

14. Uppföra älg torn, gömsle eller liknande konstruktion för jakt.

Föreskrifter enligt A ovan gäller inte i följande fall:

- När förvaltaren, eller den förvaltaren utser, utför de åtgärder som behövs för att tillgodose syftet med naturreservatet och som framgår under B.
- A1, A4–A7 gäller inte vid arbete inom de befintliga brukningsvägar som markerats på karta i bilaga 1a i syfte att reparera och underhålla dessa. Markskador ska då om möjligt undvikas, men uppkommer markskador ska de repareras. Samråd ska om möjligt ske med Länsstyrelsen innan arbetet påbörjas.

- Träd och grenar som blockerar eller utgör en säkerhetsrisk för vägar, byggnader, åkermark, tomter eller liknande får avlägsnas utan hinder av föreskrifterna.
- A10 gäller ej i de områden som redovisas på karta i bilaga 1a.
- A1 och A11 gäller ej vid restaurering av betesmark i det område som redovisas i bilaga 1a och efter samråd med reservatets förvaltare.

B. Föreskrifter om skyldighet att tåla visst intrång (7 kap. 6 § miljöbalken)

Fastighetsägare och innehavare av särskild rätt ska tåla att följande anordningar uppförs/anläggs och att följande åtgärder vidtas:

1. Naturreservatet märks ut i terrängen.
2. Informationstavlor sätts upp enligt karta i bilaga 1b.
3. Restaurering av betesmark inklusive avverkning av träd m.m. samt betesdrift i de områden som markerats i bilaga 1b. I betesdriften inkluderas uppsättning och underhåll av stängsel samt anordning av dricksvattenförsörjning m.m. för betesdjur.
4. Rövning eller ringbarkning av buskar, sly samt gran inom hela reservatet.
5. Slätter i de ytor som markerats i bilaga 1b.
6. Undersökningar av djur- och växtarter samt av mark- och vattenförhållanden.
7. Körning med motordrivet fordon i samband med skötselåtgärder.
8. Plantering av ek.

C. Ordningsföreskrifter om rätten att färdas och vistas inom naturreservatet samt om ordningen i övrigt inom naturreservatet (7 kap. 30 § miljöbalken)

Det är förbjudet att inom naturreservatet:

1. Framföra motordrivet fordon med undantag för uttransport av fällt vilt med s.k. älgdragare, fyrhjulning eller motsvarande samt vid nyttjande av brukningsvägar som markerats på kartan i bilaga 1a.
2. Skada döda liggande eller stående träd eller vindfällen eller bryta torra grenar eller kvistar.
3. Utplantera växt- eller djurart.

Det är vidare förbjudet att utan Länsstyrelsens tillstånd:

4. Anordna tävling eller arrangemang för mer än 50 personer.

Föreskrifter enligt C ovan gäller inte i följande fall:

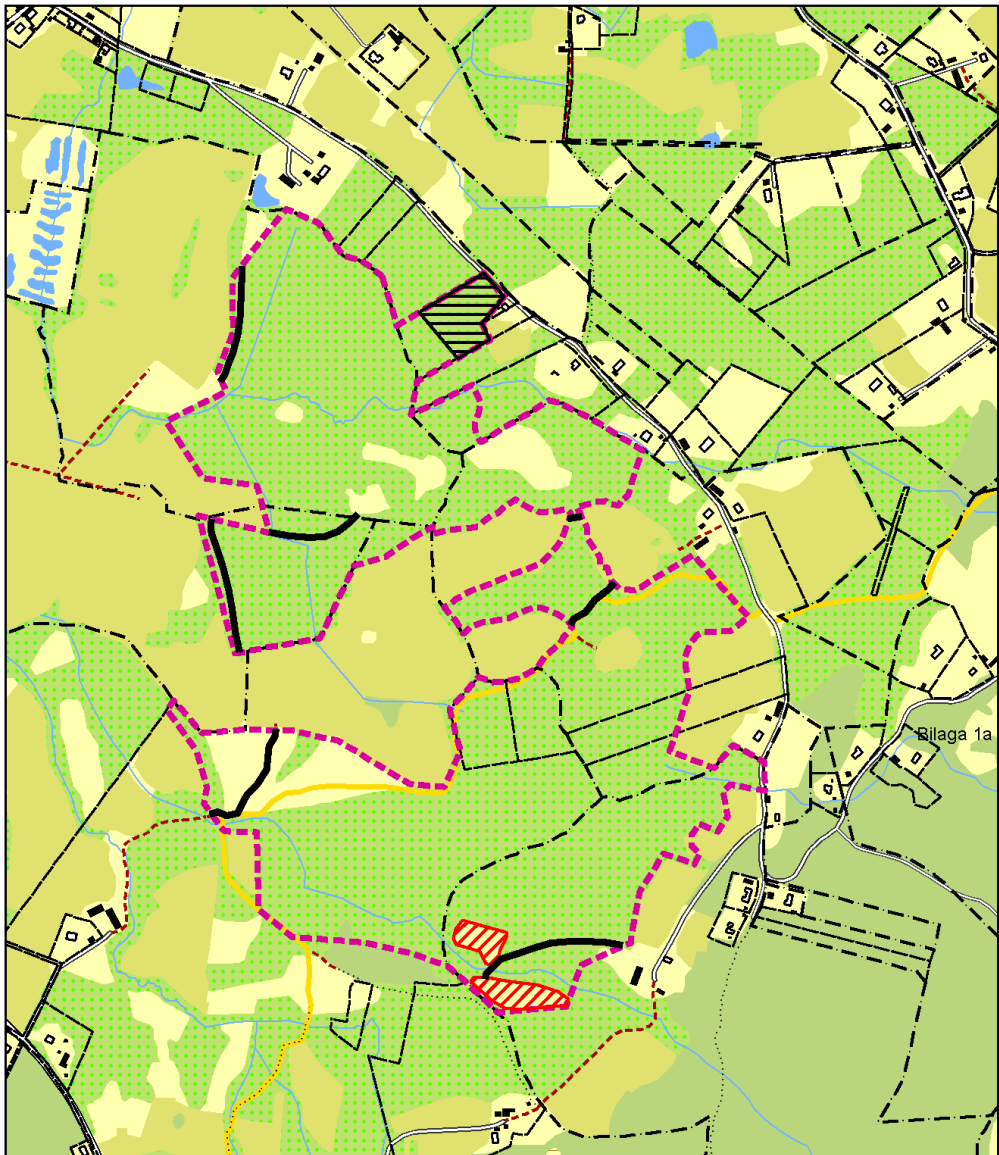
- När förvaltaren, eller den förvaltaren utser, utför de åtgärder som behövs för att tillgodose syftet med naturreservatet och som framgår under B.
- C2 gäller inte vid reparation och underhåll av brukningsvägar markerade på karta i bilaga 1a.

Föreskrifterna enligt C träder i kraft den 6 december 2018.

LISBETH SCHULTZE





Henrik Roos

* Skötselplanen är utesluten här.



Bilaga 1a, Beslutskarta Naturreservatet Sandgärdet i Skövde kommun

Tillhör Länsstyrelsens beslut datum 2018-11-08, dnr 511-26651-2012

-  Gräns för naturreservat
-  Mark som vid restaurering av betesmark är undantagen A1 och A11
-  Mark undantagen från föreskrift A10
-  Brukningsväg undantagen från föreskrift enl. A samt enl. C2

Skala (i A4): 1:8 000 0 100 200 Meter



LÄNSSTYRELSEN
VÄSTRA GÖTALANDS LÄN

Illustrationskarta till Länsstyrelsens beslut om naturreservat enl 7 kap 4 § miljöbalken

© Länsstyrelsen i Västra Götalands län
© Lantmäteriet Geodatasamverkan

