



Stockholms läns författningssamling

Länsstyrelsen

Länsstyrelsen i Stockholms läns föreskrifter om avstängning av vattenområden med anledning av swimruntävling, Stockholms kommun;

beslutade den 9 april 2024
(dnr 8287-2024).

01FS 2024:13

Utkom från trycket
den 17 april 2024.

Länsstyrelsen i Stockholms län föreskriver följande med stöd av 2 kap. 2 § sjötrafikförordningen (1986:300).

1 § Med anledning av Långholmen SwimRun får fartyg lördagen den 15 juni 2024 mellan kl. 10.05 och kl. 17.15, under tid som anges specifikt för varje simsträcka, inte föras i de vattenområden (simsträcka 1–14) som framgår av kartbilagor till detta beslut.

2 § Förbuden i 1 § gäller inte funktionärsbåtar eller andra farkoster som följer av tävlingen, inte heller, avseende simsträcka 3, Strömma Turism & Sjöfart AB:s reguljära trafik.

Detta beslut kommer även att kungöras i Underrättelser för sjöfarande.

HELENE MUNKNER

Johan Backman
Enheten för förvaltning

Simsträcka 1, Långholmens klippbad från strand till strand.

Sträcka: 75 meter

Tidpunkt för avlysning (röd markerat område): 10.05 – 12.45





Simsträcka 2, Från ankringsskylt på öns norra sida längs med land bort och under Västerbron. Sträcka: 165 meter
Tidpunkt för avlysning (röd markerat område): 10.05 – 12.45



Simsträcka 3, Ångbåtsbrygga utmed lina med flytbojar som spärrar av vattenområdet intill stranden.

Sträcka: 135 meter

Tidpunkt för avlysning (röd markerat område): 10.10 - 12.55


Simsträcka 4, Korså liten vik på Långholmens västra sida Sträcka 110 meter

Sträcka: 110 meter

Tidpunkt för avlysning (röd markerat område): 10.15 – 13.00




Simsträcka 5, Från badbrygga under Långholmsbron och upp Sträcka 80 meter
Tidpunkt för avlysning (röd markerat område): 10.20 – 13.00





Simsträcka 6. Norrström från trapp på Helgeandsholmen till Strömgatan
Tidpunkt för avlysning (röd markerat område): 10.30 – 14.30



Simsträcka 7 under stadshusbron

Simsträcka 7 Karlbergskanalen från Stadshuset genom portal under Stadshusbron längs med land i riktning mot Hornsbergs strand.


Sträcka: 100 meter

Tidpunkt för avlysning (av röd markerat område): 10.45 – 13.00

**Simsträcka 8, Hornsbergsstrand 260
meter utmed avspärning för bad.**



Simsträcka 8 Hornsbergs Strand Från första badpiren på Hornsbergs Strand utmed kajen och bort förbi badhus.
Sträcka: 260 meter
Tidpunkt för avlysning (av markerat område): 11.00-14.00



Simsträcka 9 Från brygga till brygga utmed land på Stora Essingen
Sträcka: 180 meter
Tidpunkt för avlysning (av röd markerat område): 11.30-14.30

Simsträcka 10 Från brygga till brygga utmed land på Vinterviken
Sträcka: 110 meter
Tidpunkt för avlysning (av röd markerat område): 11.45-15.00



Simsträcka 11 Sjön Trekantens östra sida till den västra sidan (650 meter)
Tidpunkt för avlysning (av röd markerat område): 11.45-16.00





Simsträcka 14 Från brofäste på Liljeholmsbron och bort
och runt Liljeholmsbadet

Sträcka: 300 meter

Tidpunkt för avlysning (röd markerat område): 12.35-17.15