

Byrådirektör Häggblom
08/24 55 00/2133

Revskärs naturreservat i Torö socken, Ösmo kommun,
ek karta 09842, 09852

./.
Länsstyrelsen förklarar med stöd av 7 § naturvårdslagen det område som utmärkts på bifogade karta som naturreservat. Med stöd av 8 och 10 §§ samma lag fastställer länsstyrelsen vidare nedan angivna föreskrifter att gälla inom reservatsområdet.

Benämning Revskärs naturreservat

Kommun Ösmo

Fastighet Del av Revskär 1:1

Markägare

Förvaltare Markägarna i samråd med skogsvårdsstyrelsen

Naturreservatets beskaffenhet och areal

Reservatet omfattar de större öarna Tullskär, Tallskär, Tackskär, Lindskär, Koskär, Duvskär och Granklubben samt ett femtontal namngivna mindre öar, kobbar och skär. Den sammanlagda arealen uppgår till 56 hektar landområde och ca 2 400 hektar vatten. De större öarna är långsmala och bergiga samlade i en arkipelag med goda hamnvikar och badstränder. Vegetationen är en typisk utskärgårdsflora med främst lövträd och buskar. Duvskär och kobbarna i övrigt är bergbundna och vegetationsfattiga.

Lägesbeskrivning

Reservatet är beläget i Svärdsfjärden omkring 2,5 km väster om Torö.

Syfte

Syftet med reservatet är att säkra ett område av väsentlig betydelse för allmänhetens friluftsliv. Revskär ingår som en del i ett större skärgårdsområde som i samband med den fysiska riksplaneringen förklarats som område av riksintresse för rörligt friluftsliv.

Föreskrifter angående förfogandet över reservatsområdet

Det är förbjudet

att uppföra ny byggnad; länsstyrelsen kan dock meddela tillstånd för anläggande av sanitära anordningar

att bedriva någon form av täktverksamhet, schaktning, fyllning eller liknande ingrepp, som väsentligen kan skada markytans form

1973-10-25

11.121-707-71

01-34

- att uppsätta stängsel eller eljest vidta åtgärd som hindrar eller försvårar allmänhetens möjlighet att nyttja området för bad och rörligt friluftsliv
- att utan länsstyrelsens tillstånd uppsätta skyltar, anlägga vägar, upplag, bryggor, campingplats eller liknande anordning
- att utan länsstyrelsens tillstånd framdra luftledning eller jordkabel.

Föreskrifter gällande allmänheten

Det är förbjudet

- att förstöra eller skada fast naturföremål eller ytbildning
- att uppgräva blommor eller skada markvegetationen (gräs-, moss- eller lavtäcket)
- att medvetet störa djurlivet (t ex genom att klättra i boträd, bortföra fågelägg eller från nära håll fotografera fågelbo, lya, gryt eller liknande)
- att medföra hund som ej är kopplad
- att tälta eller fast angöra eller ankra upp båt mer än ett dygn
- att göra upp eld annat än på härför eventuellt särskilt anvisade platser
- att på ett för andra störande sätt utnyttja radioapparat, grammofoon, bandspelare eller dylikt.

Härjämte erinras om att det enligt gällande lagstiftning är förbjudet

- att skräpa ned utomhus, vare sig i naturen eller inom bebyggda områden, med plåt, glas, plast, papper, avfall eller annat (23 § naturvårdslagen)
- att olovligen från växande träd eller buskar bl a bryta grenar och kvistar (12 kap 2 § brottsbalken)
- att handha eld eller brandfarligt föremål på sådant sätt att därav lätt kan uppstå brand (10 § brandlagen)
- att plocka eller på annat sätt skada inom länet fridlysta växter.

Vård- och förvaltningsföreskrifter

Naturreservatet skall förvaltas av markägarna i samråd med skogs-
vårdsstyrelsen.

1973-10-25


11.121-707-71
01-34

Reservatet skall vårdas så att nuvarande naturmiljö och landskapsbild i möjligaste mån bibehålls. Vid gallring och röjning bör för djurlivet värdefulla boträd och buskar sparas.


Reservatet skall genom skogsvårdsstyrelsens försorg utmärkas i enlighet med de anvisningar som utfärdats av statens naturvårdsverk.

Besvär till jordbruksdepartementet enligt bilaga (Formulär H).

I den slutliga handläggningen av detta ärende har deltagit länsrådet Lindskog, beslutande, bitr länsarkitekten Wretlind, länsassessorn Bärnholm, lantmätaren Nordin samt byrådirektören Häggblom, föredragande.



Lennart Lindskog

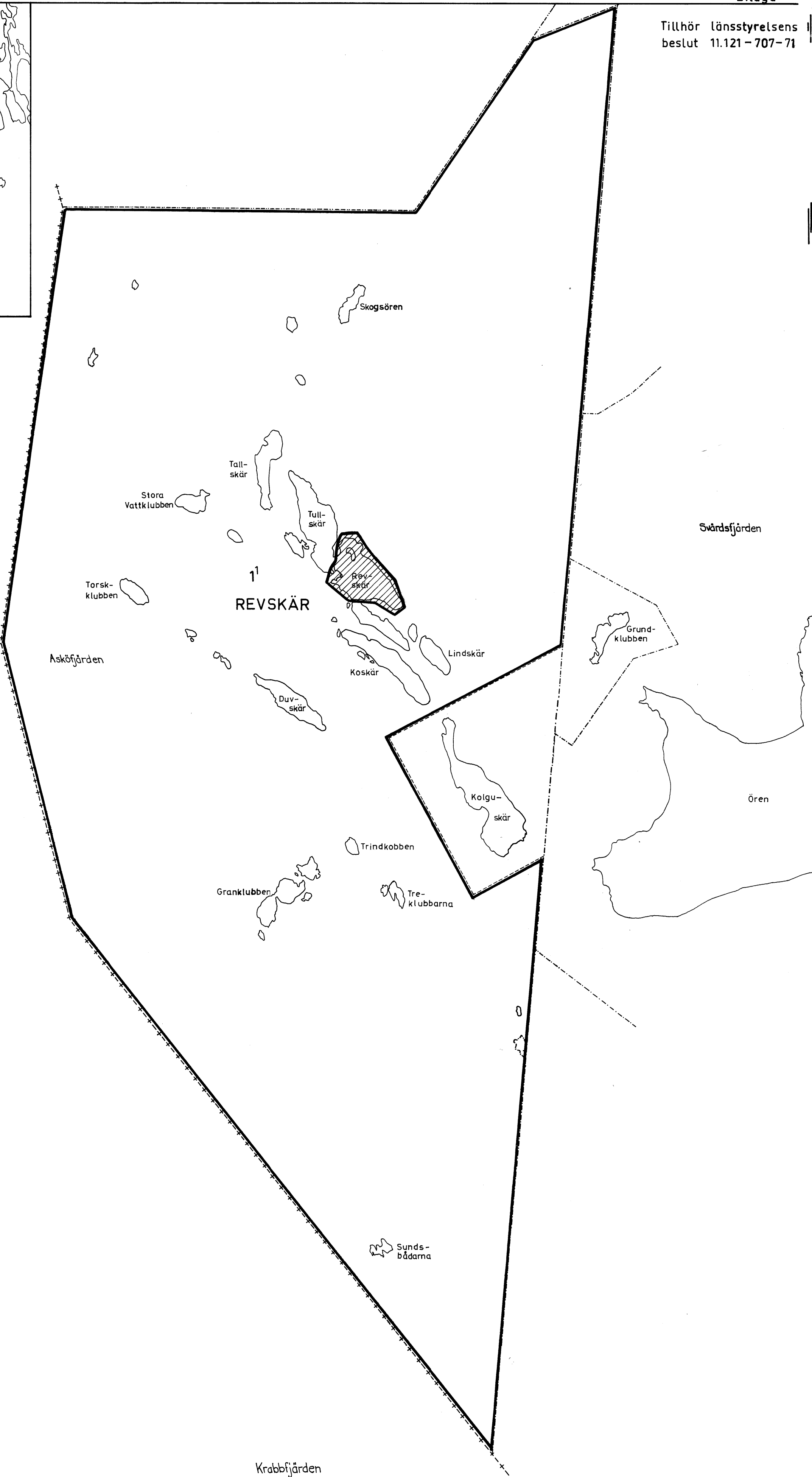
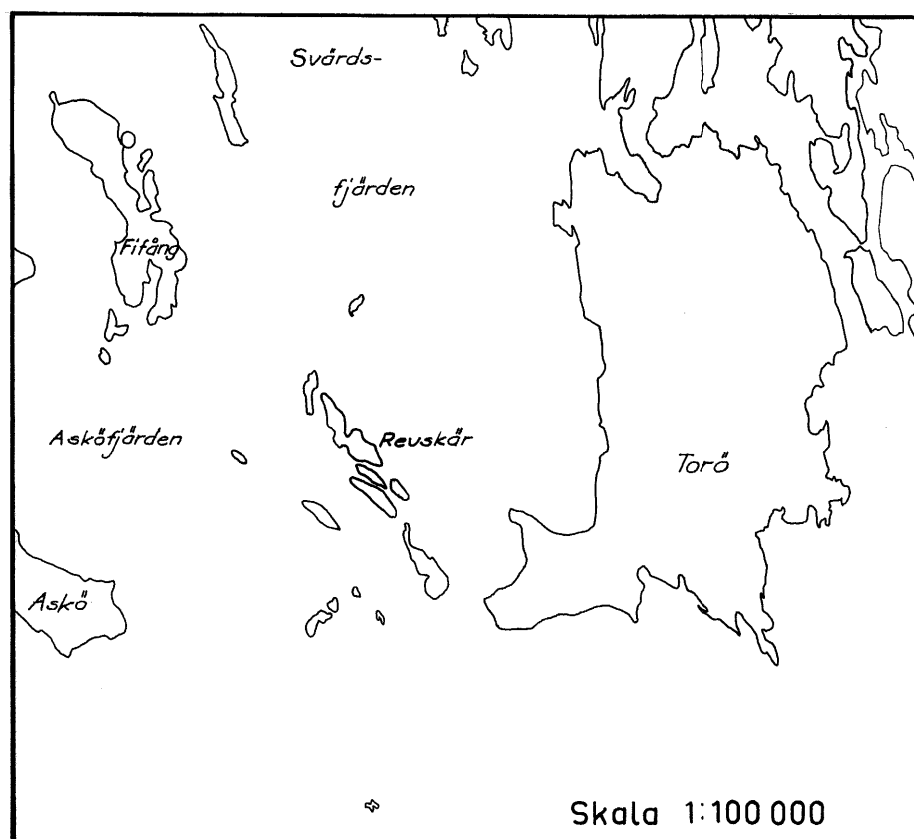




Anders Häggblom

Kopia till

- akten
- registret
- länskungörelserna
- markägarna
- statens planverk
- statens naturvårdsverk
- vägförvaltningen
- Södertälje lantmåteridistrikt
- Ösmo kommun
- skogsvårdsstyrelsen
- landsantikvarien
- Svenska naturskyddsföreningen
- polismyndigheten i Handens påt
- FO 46, Vaxholm
- Naturvårdsrådet för Stockholms län
- planenheten
- lantmåterienheten
- juridiska enheten

GSK/*E. J. J.*



-  Reservatsgräns
-  Gräns för område som inte ingår i reservatet

Karta över

REVSKÄRS naturreservat
ÖSMO kommun

Upprättad den 16.10.73 av G. Svaneberg

Skala 1:20 000

LÄNSSTYRELSEN I STOCKHOLMS LÄN
NATURVÅRDSSENHETEN