Vägar i Hallands län
Sammanställning 2010

LÄNSSTYRELSEN
HALLANDS LÄN

Hallands län

Trafikverket 0771-119 119
Lokalkontor Halmstad
Region Väst, Göteborg

Länsstyrelsen
Halmstad 035-13 20 00

Kommuner
Kungsbacka 0300-340 00
Varberg 0340-880 00
Falkenberg 0346-88 60 00
Hylte 0345-180 00
Halmstad 035-13 70 00
Laholm 0430-150 00

På vissa tätortsförstoringar redovisas även det kommunala gatunätet med lila färg.

Väghållningsområdesgräns

Gräns på kartan, inom vilken kommunerna eller vägföreningar är ansvariga väghållare.

Viktbestämmelser

Viktbestämmelser för BK 1, BK 2 och BK 3 finns beskrivna i foldern "Lasta lagligt" som kan beställas hos Transportstyrelsen, tel 0243-75500.

The laden weight limits for BK 1-, BK 2- and BK 3-roads are described in the brochure "Legal Loading", which can be ordered from Transportstyrelsen, tel 0243-75500.

Gewichtsbestimmungen für die BK 1-, BK 2- und BK 3-Straßen sind in der Broschüre "Richtig Laden" beschrieben, die beim Transportstyrelsen bestellt werden kann, tel 0243-75500.

Painomääräykset luokka BK 1, BK 2 ja BK 3 ovat selostettu esitteessä "Kuormaa laillisesti" jonka voi tilata Tansportstyrelsen, puhelin 0243-75500.

TECKENFÖRKLARING

Legend Zeichenerklärung Merkkien selitys

Allmän väg med nummer — *Public road with number / Straße mit Nummerierung / Yleinen numeroitu tie*

- Motorväg — *Motorway / Autobahn / Moottoritie*
- Motortrafikled — *Undivided motorway / Kraftfahrstraße / Moottoriliikennetie*
- Riksväg eller viktigare länsväg — *National highway / Haupt- und Verbindungsstraße / Päätie*
- Övriga länsvägar — *Other roads / Übrige Straßen / Muu tie*
- Grusväg — *Gravel road / Kiesstraße / Sorapinta*

Bärighetsklasser — *Bearing capacity classes / Lastklasse / Kantavuusluokat*

Fullständig information finns i Länsstyrelsens "Sammanställning över vägar"

- BK 1
- BK 1 (Väg med vajer 2+1 eller 1+1) — *BK 1 (Road with divider 2+1 or 1+1) / BK 1 (Straßen mit Fahrbahntrennungsseil 2+1 oder 1+1) / BK 1 (Vaijerikaiteinen tie 2+1 tai 1+1)*
- BK 2
- BK 3 (8/12 tons axel/boggitryck) eller lägre — *BK 3 (8/12 tonnes axle/bogie load) or less / BK 3 (8/12 Tonnen Achslast/Doppelachslast) oder weniger / BK 3 (8/12 tonnin akselipaino/telipaino) tai pienempi*

Framkomlighetsbegränsningar — *Limited accessibility / Verkehrshindernisse / Liikennöitävyysesteet*

- Bro, brygga eller vägsträcka med begränsning — *Bridge, pier or stretch of road with restrictions / Brücke, Landungsbrücke oder Wegstrecke mit Begrenzung / Rajoitettu silta tai laituri*
- Begränsad fri höjd — *Limited height clearance / Begrenzte Höhe / Suurin sallittu korkeus*
- Färja — *Ferry / Fähre / Lautta*
- Färja med begränsning — *Ferry with restrictions / Fähre mit Begrenzung / Liikennerajoitettu lautta*
- Färjeled — *Ferry route / Fährenlinie / Kulkureitti*
- Kraftig stigning — *Steep ascent / Steigung / Jyrkkä nousu*
- Planskild korsning utan anslutningar — *Grade-separated junction without access / Planfreier Knotenpunkt ohne Anschluß / Eritasoliittymä*

Förbud för transporter med farligt gods — *Prohibitions for vehicles carrying dangerous goods / Transporte mit gefährlichen Gütern verboten / Vaarallisten aineiden kuljetus kielletty*

- Förbjudet område — *Prohibited area / Verbotenes Gebiet / Kielletty alue*
- Förbjuden väg — *Prohibited road / Verbotene Straße / Kielletty reitti*

Rekommenderade vägar för transporter med farligt gods — *Recommended route for vehicles carrying dangerous goods / Empfohlene Straßen für Transporte mit gefährlichen Gütern / Suositeltavat tiet vaarallisten aineiden kuljetuksille*

- Primär transportväg — *Primary transport route / Erstrangige Transportstraße / Ensisijainen kuljetustie*
- Sekundär transportväg (ej genomfart) — *Secondary transport route (No through road) / Zweitrangige Transportstraße (Keine Durchfahrt) / Toissijainen kuljetustie (Ei läpikulkua)*
- Rekommenderad parkeringsplats — *Recommended parking place / Empfohlener Parkplatz / Suositeltava parkkipaikka*

Vid olycka - Ring 112 — *In case of emergency - Dial 112 / Notruf - 112 Onnettomuuden sattuessa - soita 112*

- Allmän brygga — *Public pier / Landungsbrücke / Yleinen lastauslaituri*
- Kyrka — *Church / Kirche / Kirkko*
- Rastplats — *Rest area / Rastplatz / Levähdysalue*
- Sjukhus med akut — *Hospital / Krankenhaus / Sairaala*
- Trafikflygplats — *International/National airport / Flughafen / Lentoasema*
- Annan flygplats — *Other airport / Regionalflughafen / Muu lentokenttä*
- Trafikplatsnummer — *Interchange number / Ausfahrtnummer / Eritasoliittymän numero*
- Trafikplats(tpl): komplett; begränsad på- och avfart — *Interchange: complete - half/limited / Anschlußstelle: Komplett oder -ausfahrt / Täydellinen/rajoitettu moottoritien liittymä*
- Cirkulationsplats — *Roundabout / Kreisverkehr / Liikenneympyrä*
- Tullstation — *Customs post / Zollstelle / Tulliasema*
- Tätort > 1000/ 200-999 inv. — *Urban centre > 1000/ 200-999 inhabitants / Stadt oder Ort > 1000/ 200-999 Einwohner / Taajama > 1000/ 200-999 asukasta*
- Tätort 100-200/ 50-99 invånare — *Urban centre 100-200/ 50-99 inhabitants / Ort 100-200/ 50-99 Einwohner / Taajama 100-200/ 50-99 asukasta*
- Järnväg — *Railway / Eisenbahn / Rautatie*
- Kommungräns — *Municipal boundary / Gemeindegrenze / Kunnanraja*
- Länsgräns — *County boundary / Provinzgrenze / Lääninraja*
- Regiongräns — *Regional boundary / Regiongrenze / Alueraja*
- Riksgräns — *International boundary / Landesgrenze / Valtakunnan raja*

0 4 8 12 km
Länskarta skala 1:200 000

0 1 2 3 km
Tätortskartor skala 1:50 000

© Copyright 2010 Trafikverket / Lantmäteriet
Produktion Metria 2010 / Tryckeri Strands Grafiska AB, 2010
Godkänd från sekretessynpunkt för spridning. Lantmäteriet 100204.
METRIA
INGÅR I LANTMÄTERIET

Omslagsbild: Digitala varningsmärken på Hallands kustväg vid Kaggagård.
Fotograf: Linda Larsson, Trafikverket.

Hallands läns författningssamling

Länsstyrelsen

Vägar i Hallands län – Sammanställning 2010

13 FS 2010:50
Utkom från trycket den 31 mars 2010

enligt 13 kap 1 § trafikförordningen (1998:1276) över allmänna vägar och andra viktigare vägar, bärighetsklasser och vissa lokala trafikföreskrifter i Hallands län.

Utfärdad den 26 mars 2010.

INNEHÅLL

I. Utdrag ur 4 kap trafikförordningen och upplysningar.
II. Förteckning över riksvägar och länsvägar med bärighetsklasser samt vissa lokala trafikföreskrifter.
III. Kommunala gator och vägar som är upplåtna för bärighetsklass I (BK1).
IV. Lämpliga leder och gällande inskränkningar för tunga lastbilar och andra större fordon inom vissa tätorter.
V. Lokala trafikföreskrifter om farligt gods.

BILAGOR:

A. Tabell: Högsta tillåtna bruttovikter vid olika axelavstånd på väg med BK 1.
B. Tabell: Högsta tillåtna bruttovikter vid olika axelavstånd på väg med BK 2.
C. Tabell: Högsta tillåtna bruttovikter vid olika axelavstånd på väg med BK 3.
D. Tillfälliga ändringar av tillåten belastning.
E. Förteckning över vägar för färd med fordon med variabelt däckstryck.
F. Förteckning över vägsträckor på allmänna vägar där kommun är väghållare.
G. Kartor: Planskilda trafikplatser.
H. Farligt gods. Kartor med Förbudsområden för transport av farligt gods samt undantagna vägar och gator.
J. Kartor: Väginformation. Allmänna vägar, bärighetsklasser, framkomlighetsbegränsningar, rekommenderade färdvägar för transporter av farligt gods.

Nils-Olof Dahlborg

Anders Christiansson

ISSN 0347 1535

I. Utdrag ur 4 kap trafikförordningen och upplysningar

11 §

Vägar som inte är enskilda delas in i tre bärighetsklasser. Om inte annat har föreskrivits tillhör en allmän väg bärighetsklass 1 (BK 1) och övriga vägar som inte är enskilda bärighetsklass 2 (BK 2). Föreskrifter om att en allmän väg eller del av en en sådan väg skall tillhöra bärighetsklass 2 eller 3 medddelas av Vägverket eller, om kommunen är väghållare, av kommunen. Föreskrifter om att någon annan väg som inte är enskild eller en del av sådan väg skall tillhöra bärighetsklass 1 eller 3 meddelas av kommunen.

12 §

På vägar som inte är enskilda får motordrivna fordon eller därtill kopplade fordon föras endast om de värden för respektive bärighetsklass som anges nedan inte överskrids.

1.	**Axeltryck**	**BK 1**	**BK 2**	**BK 3**
	a. Axel som inte är drivande	10 ton	10 ton	8 ton
	b. Drivande axel	11,5 ton	10 ton	8 ton
2.	**Boggitryck**			
	a. Avståndet mellan axlarna är mindre än 1,0 meter	11.5 ton	11,5 ton	11,5 ton
	b. Avståndet mellan axlarna är 1,0 meter eller större men inte 1,3 meter	16 ton	16 ton	12 ton
	c. Avståndet mellan axlarna är 1,3 meter eller större men inte 1,8 meter	18 ton	16 ton	12 ton
	d. Avståndet mellan axlarna är 1,3 meter eller större men inte 1,8 meter och drivaxeln är försedd med dubbelmonterade hjul och luftfjädring eller likvärdig fjädring, eller drivaxlarna är försedda med dubbelmonterade hjul och vikten överstiger inte 9,5 ton på någon av axlarna	19 ton	16 ton	12 ton
	e. Avståndet mellan axlarna är 1,8 meter eller större	20 ton	16 ton	12 ton
3.	**Trippelaxeltryck**			
	a. Avståndet mellan de yttre axlarna är mindre än 2,6 meter	21 ton	20 ton	13 ton
	b. Avståndet mellan de yttre axlarna är 2,6 meter eller större	24 ton	22 ton	13 ton
4.	**Bruttovikt av fordon och fordonståg**			
	a. Fordon på hjul	Bilaga 1	Bilaga 2	Bilaga 3
	b. Fordon på band eller medar	18 ton	18 ton	18 ton

Vägverket får meddela föreskrifter om att fordon eller fordonståg får föras trots att de värden som anges i första stycket överskrids. Föreskrifterna skall vara förenade med sådana villkor i fråga om förandet och fordonets konstruktion och utrustning att trafiksäkerheten inte äventyras. Föreskrifterna får begränsas till en viss väg eller ett visst vägnät.

På vägar som inte är enskilda får fordonståg föras endast om de värden som anges nedan för avståndet mellan den första axeln på ett tillkopplat fordon och den sista axeln på fordonet som det är kopplat till inte underskridas.

	BK 1	**BK2**	**BK3**
1. Båda axlarna är enkelaxlar	3 meter	3 meter	3 meter
2. Den den ena axeln är en enkelaxel och den andra ingår i en boggi eller trippelaxel	3 meter	4 meter	4 meter
3. Axlarna ingår i var sin boggi	4 meter	4 meter	4 meter
4. Den ena axeln ingår i en boggi och den andra i en trippelaxel eller båda i en trippelaxel	5 meter	–	–

Ett fordonståg får dock föras på sådan väg som avses i första stycket om vikten för varje möjlig kombination av axlar inom fordonståg understiger högsta tillåtna bruttovikt för motsvarande avstånd mellan första och sista axeln enligt bilaga 1-3 till denna förordning. Vid jämförelse med bilaga 1 skall de värden som anges för släpvagnar gälla, om den tillåtna bruttoviken därigenom blir högre.

Vägverket får meddela föreskrifter om att fordonståg får föras trots att de värden som anges i första och andra styckena underskrids. Föreskrifterna skall vara förenade med sådana villkor i fråga om förandet och fordonets konstruktion och utrustning att trafiksäkerheten inte äventyras. Föreskrifterna får begränsas till en viss väg eller ett visst vägnät.

14 §

Trots bestämmelserna i 12 § 4, 13 § och bilaga 1 får fordon och fordonståg som huvudsakligen används i internationell trafik föras på vägar med bärighetsklass 1 om följande längdmått och bruttovikter inte överskrids.

1. 26 ton för treaxligt motorfordon.

2. 38 ton för fyraxligt fordonståg.

3. 40 ton för fem- eller sexaxligt fordonståg

4. 44 ton för treaxligt motorfordon med två- eller treaxlig påhängsvagn vid transport av 40 fots ISO-container

5. 16,5 meter för bil med påhängsvagn.

6. 18,75 meter för bil med släpvagn.

Upplysningar
Bilagorna 1 , 2 och 3 till trafikförordningen är i denna sammanställning intagna som bilaga A, B respektive C.

Tillfälliga ändringar av tillåten belastning
Den myndighet som har hand om väg- eller gatuhållningen inom området kan med stöd av 10 kap. 14 § 1. och 2. trafikförordningen (1998:1276) till följd av skador eller risk för skador på vägen införa förbud mot trafik med fordon eller visst slag av fordon eller begränsa axeltryck, boggitryck, trippelaxeltryck eller bruttovikt. Sådan inskränkning tillkännages med vägmärken.

Från förbud enligt ovan får undantag medges enligt 13 kap 4 § första stycket trafikförordningen.

Aktuella upplysningar om framkomlighet och bärighet lämnas dygnet runt av Vägverkets trafikantinformationscentral i Göteborg, 031-63 52 52.

Fordonshöjd
Vägport eller annat hinder med begränsad fri höjd under 4,5 m redovisas under II eller IV. Sådan inskränkning tillkännages med vägmärken. Begränsad fri höjd över 4,5 m redovisas ej och utmärks ej heller med vägmärken.

Förbifart
Är förbifart anvisad genom vägmärken anges detta under II eller IV. Förbifart är upplåten för åtminstone samma axel/boggitryck och bruttovikt som gäller för den genomgående vägen.

Farligt gods
Inledande information om farligt gods finns att läsa under rubriken **V. - Lokala trafikföreskrifter om farligt gods**

Övrigt
I denna sammanställning har endast medtagits sådana föreskrifter och upplysningar som trafikanterna bedömts ha särskilt intresse av att känna till vid planläggningen av främst godstransporter på viktigare vägar och gator.
I fråga om **enskild väg** ankommer det på vägens ägare att avgöra om trafik med motordrivna fordon eller visst eller vissa slag av sådana fordon får äga rum.

II. Förteckning över riksvägar och länsvägar med bärighetsklasser samt vissa lokala trafikföreskrifter.

		Bk 1	Bk 2	Bk 3
E6, E 20	(Malmö-) Skåne läns gräns vid Pråmhuset - tpl 40 Skottorp - tpl 41 Laholm (24) - Snapparp - tpl 43 Halmstad Syd (117) - tpl 44 Halmstad Östra (25) – tpl 45 Halmstad Nord (26) – tpl 46 Kvibille – tpl 47 Getinge - tpl 48 Slöinge - tpl 49 Heberg - tpl 50 Falkenberg Syd (150) - tpl 51 Falkenberg Centrum (154) - tpl 52 Morup - tpl 53 Tvååker - Himle - tpl 54 Varberg Centrum (153) - tpl 55 Varberg Nord (41) - tpl 56 Värö - tpl 57 Frillesås - tpl 58 Fjärås - tpl 59 Kungsbacka Syd (E 6.14) - tpl 60 Kungsbacka Centrum (158) - tpl 61 Kungsbacka Nord (E 6.15) - Västra Götalands läns gräns vid Sandsjöbacka (Göteborg)	X		
	Motorväg: Länsgränsen vid Pråmhuset - länsgränsen vid Sandsjöbacka			
E 6.04	Tpl Halmstad Syd - Halmstads Centrum (Laholmsvägen - Viktoriagatan - Slottsbron - Slottsgatan) - Cirkulationsplats Slottsrondellen (E6.06)	X		
	Begränsad fordonshöjd: Vägport under SJ i Halmstad (Laholmsvägen) 3,50 m (förbifart anvisad)			
E 6.05	Tpl Halmstad Östra - Laholmsvägen (E6.04) (Växjövägen - Enslövsvägen)	X		
E 6.06	Tpl Halmstad Nord - Halmstads Centrum (Norra infartsleden - Järnvägsleden) - Cirkulationsplats Karlsrondellen (600) - (Timmermansleden) - Cirkulationsplats Slottsrondellen (E6.04)	X		
E 6.14	Tpl Kungsbacka Syd - (Inlagsleden - Onsalavägen) - Cirkulationsplats Säröleden (158) - (Kungsgatan) - Varlavägen (959)	X		
	Varlavägen (959) - (Vallgatan) - Storgatan (E6.15, 939)		X	
E 6.15	Tpl Kungsbacka Nord - Cirkulationsplats Kungsbacka Nord (959) - (Arendalsleden) - Cirkulationsplats Hede (970, 976) - (Göteborgsvägen) - Storgatan (E6.15, 939)	X		
24	Tpl Laholm (E6) - Laholm - Våxtorp (115) - Skåne läns gräns vid Drakabygget (-Hässleholm)	X		
25	Halmstad (tpl Halmstad Östra) (E6, E6.05) - Simlångsdalen - Kronobergs läns gräns vid Hilleshult (-Ljungby)(-Kalmar)	X		
26	Halmstad (tpl Halmstad Nord) (E6, E6.06) - Oskarström - Torup (150.01, 150) - Hyltebruk - Jönköpings läns gräns vid Skeppshult	X		
	(- Jönköping)	X		
41	Varberg (Cirkulationsplats Lassabacka) (153, 760, 801) - tpl Varberg Nord (E6, E20. 807) - Veddige - Västra Götalands läns gräns vid Jonsjö (-Borås)	X		

		Bk 1	Bk 2	Bk 3
115	(Östra Karup) - Skåne läns gräns vid Ö Karup - Hasslöv (509) - Våxtorp (24)	X		
117	Halmstad (tpl Halmstad Syd) (E6, E6.04) - Kistinge - Trönninge - Genevad - Tjärby (585) - Veinge - Skogaby - Uddared (583) – Knäred – Lagered (534) – Kronobergs läns gräns vid Majenfors (-Markaryd)	X		
150	Falkenberg (154, 744) (Holgersgatan) – Nygatan (735)	X		
	Nygatan (735) –Brogatan (Tullbron) – Strandvägen (696) – Halmstadvägen		X	
	Halmstadvägen – tpl Ågård (767) – tpl Falkenberg Syd (E6) – Årstad – Torup (26)	X		
	Tullbron får ej passeras av fordon med släpvagn eller husvagn och av fordon eller fordonskombinationer med en total längd överstigande tio (10.0) m även som av traktorer och motorredskap inkl. dumpers. Förbudet gäller ej buss.			
150.01	Skravelsbo (26) – Torups jvgstn (150)	X		
153	Varberg (Cirkulationsplats Lassabacka) (41, 760, 801) - tpl Varberg Centrum (E6) - Klastorp - Rolfstorp - Ullared (154) - Ätran - Fegen - Jönköpings läns gräns vid Hökabäck (-Värnamo)	X		
154	Falkenberg (150, 744) (Holgersgatan - Lasarettsvägen - Varbergsvägen) - Cirkulationsplats Tånga (767) - tpl Falkenberg Centrum (E6) - Vinberg - Köinge (711, 782) - Nydala (784) - Ullared (153) - Fridhemsberg (825) - Hårsared - Älvsered - Västra Götalands läns gräns vid Vik (-Svenljunga)	X		
158	Kungsbacka (E6.14) (Säröleden) - tpl Kungsbacka Centrum (E6) - Vallda (942) - Kyrkobyn - tpl Särö - tpl Kullavik - Västra Götalands läns gräns vid Lindåsmotet (-Göteborg)	X		
	Motortrafikled: Kyrkobyn - länsgränsen vid Lindåsmotet			
503	Skåne läns gräns vid Frestensfälla (M 1754) - Ekered - Hasslöv (509)	X		
504	Hasslöv (115) – Hasslövs k:a – Hasslöv (115)	X		
505	Hasslövs bro (115) - Bondåkra (509) - Vindrarp (506) - Jonstorp (507) - Kungsbygget - Tobo (24)	X		
506	Vindrarp (505) - Björbäck (115)	X		
507	Våxtorp (24) - Jonstorp (505) - Skåne läns gräns vid Koarp (M 1796) (- Rössjöholm)	X		
	Förbud mot transport av farligt gods: se V			

		Bk 1	Bk 2	Bk 3
508	Nordanå (24) - Skåne läns gräns vid Stavershult (M 1798)	X		
509	Hasslöv (115,503) - Bondåkra (505)	X		
510	Våxtorp (115) - Våxtorps k:a – Våxtorp (24)	X		
511	Våxtorp (24) - Fågelsång (512) - Skönhult (530)	X		
511.01	Våxtorp (511) – Våxtorp (24)	X		
512	Fågelsång (511) - Pershult (513)	X		
513	Nordanå (24) - Pershult (512) - Hishult (514, 530)	X		
514	Hishult (513) - Skåne läns gräns norr Boalt (M 1836) (- Örkelljunga)	X		
515	Bögilt (530) - Skåne läns gräns vid Skogsgård (517, M 1845) (- Fagerhult)	X		
516	Skottorp (585, 516.01) - Skummeslövs k:a (518) - tpl Skottorp (E6, E20) - Skummeslövsstrand (522)	X		
516.01	Skottorp (516) – Skottorp (585)	X		
517	Skogsgård (515) - Ingvarsbygget - N Össjö (530)	X		
518	Skummeslövs k:a (516) - Rännenäs (520) - S Mellby (521, 521) - Mellby (24)	X		
519	Vallberga (585) - Edenberga (24, 531) - Tvärbäck (530)	X		
520	Vallberga (585, 526) – Rännenäs (518)	X		
520.01	Vallberga (520) – Vallberga jvgstn	X		
521	Trulstorp (24) - Industrigatan - S Mellby (518)	X		
522	Kustvägen Skummeslövsstrand (516) - tpl Laholm (E6, 24)	X		
523	Trulstorp (24) - Laholm (585) - Glänninge (547)	X		
524	Skottorp (585) - Skottorps kvarn (525) - Hasslövs bro (115)	X		
525	Skottorps kvarn (524) - Smedjebron (585)	X		
526	Vallberga (585, 520) - Ränneslöv (528, 528, 527) - Sandvad (24) - Stäme (530)	X		

		Bk 1	Bk 2	Bk 3
527	Ränneslöv (526) - Tormarp (24)	X		
528	Menlösa (115) - Värestorp - Ränneslöv (526) - Edenberga (24, 531)	X		
529	Hov (530) - Ysby (532, 575) - Skogaby (117)	X		
530	Laholm (585) - Sofiero (547) - Såghuset (530.01) - Hov (529) - Matsgård (532, 531) - Tvärbäck (519) - Stäme (533, 526) - Skönhult (511) - Hishult (534, 513) - Bögilt (515) - Kornhult (582) - N Össjö (582, 517) - Kronobergs läns gräns vid Björnhult (G 510) (- Markaryd)	X		
530.01	Såghuset (530) – (24)	X		
531	Edenberga (24, 528, 519) - Matsgård (530)	X		
532	Matsgård (530) - Ysby (529)	X		
533	Stäme (530) - Lagered (534)	X		
534	Hishult (530) - Lagered (533, 567, 117)	X		
535	Knäred (567) – Knäreds jvgstn	X		
536	Daggarp (117) – Genevad (557) – Ågård (117)	X		
537	Trälshult (580) - Kronobergs läns gräns NO Trälshult (G 522) (- Hinneryd)	X		
538	Skogaby (117) - Skogaby (117)	X		
539	Kövlinge (585) - Klägstorp (24)	X		
540	L:a Tjärby (585) - Snapparp (541) - St Fladje (117, 560)	X		
540.01	Snapparp V (540 – E6, E20)	X		
540.02	Snapparp Ö (540 – E6, E20)	X		
541	Tjärby (585) - Snapparp (540)	X		
542	Eldsberga (117) - Gullbranna - Domen (544) - Laxvik - Påarp - Hillasgården (544) - Trönninge S (565, 117) **Begränsad fordonshöjd:** Vägport vid Laxvik 3,5 m	X		
544	Domen (542) - Hillasgården (542)	X		
546	L:a Tjärby (585) - söder Veinge (117) - Veinge (548)	X		

		Bk 1	Bk 2	Bk 3
547	Laholm (24) – Glänninge (523) – Sofiero (530) – Sofieroleden – Laholms kraftstation (585)	X		
548	Daggarp (117) - Veinge (546, 552, 553) - Vessingedal (549)	X		
549	Årnaberga (117) - Vessingedal (548) - Kapplet (554)	X		
550	Laholms kraftstation (585) - Skogaby (117)	X		
552	Veinge (548, 553) - Vessinge (554) - Veinge kyrkby (555, 557) - Öringe (558) - Alslöv (562) - Perstorp (559) - Stjärnarp (574) - Klastorp (581) - Kistinge (117)	X		
553	Förbindelseväg i Veinge (548) – (552)	X		
554	Vessinge (552) – Kapplet (549) – Bölarp (555) – Mästocka (567, 578) – Porsabygget (579) – Kronobergs läns gräns nordost Porsabygget (G 523)	X		
	Belastning: Bro över Vessingeån vid Kapplet.		X	
555	Veinge kyrkby (552, 556) - Bölarp (554)	X		
556	Veinge kyrkby (555) - Bäckamot (567)	X		
557	Genevad (536) - Nygård (558) - Veinge kyrkby (552)	X		
	Begränsad fordonshöjd: Vägport i Genevad 3,5 m			
558	Nygård (557) - Öringe (552)	X		
559	Eldsberga (117) - Eldsberga (561, 574) - Perstorp (552) - Dalabygget (562, 569) - Ekeberg (567) - Åbacken (569) - Simlångsdalen (25)	X		
560	St Fladje (117) - Kommunalhusvägen - Eldsberga (561)	X		
561	Eldsberga (559, 560) - Eldsbergavägen - Eldsberga (559, 574)	X		
	Begränsad fordonshöjd: Vägport i Eldsberga 3,5 m			
562	Alslöv (552) - Bruket (563) - Dalabygget (559)	X		
563	Bruket (562) - Boarp - Tönnersjö k:a (569)	X		
564	Trönninge (117) - Krontorp (574)	X		
565	Trönninge S (542) - Trönninge centrum - Trönninge N (117)	X		

		Bk 1	Bk 2	Bk 3
566	Fyllebro (117) - Prästvägen	X		
	Prästvägen - Snöstorps prästgård (567)		X	
	Snöstorps prästgård (567) - Vallås (25)	X		
567	Snöstorps prästgård (566) - Björkås (581) - Årnarp (568) - Ekeberg (559) - Börjebro (569) - Bäckamot (556) - Mästocka (554) - Abborrasjön (579) - Knäred (580, 583, 535) - Lagered (534)	X		
567.01	Mästocka (567) – Mästocka kapell	X		
568	Årnarp (567) - Skedala (25)	X		
569	Dalabygget (559) - Tönnersjö k:a (563) - Börjebro (567) - Torared (571) - Åbacken (559)	X		
571	Torared (569) - Esmared (25)	X		
574	Eldsberga (559) - Krontorp (564) - Stjärnarp (552)	X		
575	Ysby k:a (529) - Perstorp	X		
576	Skallinge (652) - Fröböke (650)		X	
578	Mästocka (554) - Ebbared	X		
579	Abborrasjön (567) - Porsabygget (554)	X		
580	Knäred (567) – Trälshult (537) – Kronobergs läns gräns vid Sjöared (G513)	X		
	Belastning: Bro över Vänneån N Åhuset.		X	
581	Klastorp (552) - Björkås (567)	X		
582	Kornhult (530) - Högaryd - N Össjö (530)	X		
583	Uddared (117) – Knäred (567)	X		
	Belastning: Bro över järnvägen i Uddared.		X	
585	Skåne läns gräns vid Dömestorp och Pråmhuset (M 1755) - Skottorp (516, 516.01, 524) - Smedjebron (525) - Vallberga (520.01, 520, 526, 519) - Kövlinge (539) - Laholm (24, 523, 530) (genomfart Ängelholmsvägen-Lagavägen) - Laholms kraftstation (547, 550) - Lilla Tjärby (546, 540) - Tjärby (541,117)	X		

		Bk 1	Bk 2	Bk 3
591	Vapnö (611) - Ågarp (601)	X		
593	Marskog (608) - Lynga (610)	X		
594	Halmstad (Kärleken) (E6.06) - Sperlingsholm - Fotstad (636)	X		
	Begränsad fordonshöjd: Vägportar under E6 och järnvägen 3,4 m			
600	Halmstad (Karlsrorondellen) (E6.06) - Knebildstorp (610, 602) - Karlstorp (602, 603) - Frösakull - Ringenäs (607) - Vilshärad (608)	X		
601	Kaggagård (610) - Ågarp (591) - Kullarna (612) - tpl Kvibille (E6, E20) - Fastarp (614) – Skogsgård (678) - Gillarp (634) - Fröllinge (628) - Getinge - (625, 676) - Slöinge (661, 671, 669, 659) - Heberg (610) - Rondellen (667, 767)	X		
602	Knebildstorp (600) - Bäckagårdsvägen		X	
	Bäckagårdsvägen - Hovgård (605) - Karlstorp (600)	X		
603	Karlstorp (600) - Tylöhusvägen	X		
605	Hovgård (602) - Mjällby (606) - Onsjö (607)	X		
606	Mjällby (605) - Heagård (610)	X		
607	Kaggagård (610) - Onsjö (605) - Ringenäs (600)	X		
608	Gullbrandstorp (610) - Marskog (593) - Vilshärad (600) - Stenrör	X		
609	Haverdal (610) - Tångvik - Båtabacken	X		

		Bk 1	Bk 2	Bk 3
610	Halmstad (Knebildstorp, 600) - Kristinebergsvägen - Heagård (606) - Kaggagård (607, 601) - Gullbrandstorp (608) - Lynga (593) - Brotorpet (613) - Haverdal (683, 609) - Slätter (623) - Särdal (624) - Steninge (625) - Ugglarp (658) - Skällentorp (660) - Eftra (662, 662) - Heberg (667, 601)	X		
611	Halmstad (Järnvägsleden E6.06) - Flygflottiljen - Vapnö (591) - Stålsberg (612)	X		
612	Halmstad (Kårarp) (E6.06) - Stålsberg (611) - Brödesborg (632) - Kullarna (601)	X		
613	Brotorpet (610) - Harplinge (614, 621) - Dränggård (623) - Lassagård (627, 626) - Rävinge (625)	X		
614	Harplinge (613, 615) - Lyngåkra (616) - Fastarp (601)	X		
615	Harplinge (614) - Harplinge k:a (616) - Plönninge	X		
616	Harplinge k:a (615) - Lyngåkra (614)	X		
621	Harplinge (613) - Kullagård (622) - Skintaby (623) - Steninge kyrkby (625)	X		
622	Gubbilt (623) - Kullagård (621)	X		
623	Slätter (610) - Hallagård (624) - Gubbilt (622) - Skintaby (621) - Dränggård (613)	X		
624	Särdal (610) - Hallagård (623)	X		
625	Steninge (610) - Steninge kyrkby (621) - Nortorp (626, 659) - Rävinge (613) - Getinge (629, 628) - tpl Getinge (E6, E20) - Getinge kyrkby (601)	X		
626	Nortorp (625) - Lassagård (613)	X		
627	Lassagård (613) - Brännarp - Ljungberget (628)	X		
628	Getinge (625) - Ljungberget (627) - Fröllinge (601)	X		
	Belastning: Bro över Suseån vid Folkastad.		X	

		Bk 1	Bk 2	Bk 3
629	Getinge (625) - Getinge (676)	X		
629.01	Getinge (601) – Getinge (629)	X		
634	Kvibille (678) - Gillarp (601)	X		
635	Brogård (25) - Åled (637, 638) - Sennan (644) - Oskarström (641)	X		
636	Karlstorp (Karl XI:s stuga) (26) - Fotstad (594) - Åled (637)	X		
637	Spånstad (26) - Åled (636, 635, 638)	X		
638	Åled (635, 637) - Enslövs k:a - Hertered (648) - Simlångsdalen (649, 645) - Kullen (650)	X		
639	Hallingstorp (26) - Oskarströms vägport (641) - Oskarströms k:a (640) - Brandshult (678) - Johansfors (639.01) - Nissaström (26)	X		
639.01	Johansfors (639) – Johansfors (26)	X		
640	Oskarström (26) – Oskarströms k:a (639)	X		
641	Oskarströms vägport (639) - Oskarström (635, 643) - Barkås (644)	X		
	Begränsad fordonshöjd: Vägport i Oskarström 3,9 m			
643	Oskarström (641) - Nissaström - Boås (644)	X		
644	Sennan (635) - Barkås (641) - Virshult (645) - Öja (646) - Bockalt - Boås (643) - Fröslida bro (656) - Rönnskog (657) - Övregård (652)	X		
	Belastning: Bro över Färgeån 2 km NO Nyebro.		X	
645	Simlångsdalen (25, 638) - Virshult (644)	X		
646	Öja (644) - Gastensbo (656) - Mjäla (652)	X		
647	Tofta (25) - Marbäck - Skärkered (25)	X		
	Belastning: Bro över Ulfsnäsbäcken O Marbäcks stn.		X	
648	Skärkered (25) - Hertered (638)	X		
649	Simlångsdalen (25) – Simlångsdalen (638)	X		

		Bk 1	Bk 2	Bk 3
650	Simlångsdalen (25) - Kullen (638) - Mahult (652) - Gyltige (654) - Fridhem (655) - Fröböke (576) - Bygget - Kullhult (690) - Håknaböke (651) - Femsjö (875) - Hallaböke (687) - Skoga (873) - Kerstinabo (872) - Hyltebruk (871)	X		
651	Kronobergs läns gräns vid Sännö (G 540) - Håknaböke (650)		X	
652	Mahult (650) - Ryaberg (656, 656. 01) - Ryaberg (656) - Skallinge (576) - Skifteboån.	X		
	Skifteboån - 1,5 km norr Skifteboån.			X
	1,5 km norr Skifteboån - Mjälahult (690) - Mjäla (646) - Övregård (644) - Gustavsberg (686)	X		
	Belastning: Bro över Nissan, Spångbro vid Övregård.		X	
653	Esmared (25) - Sefsered (654) - Klerekull (655)	X		
654	Gyltige (650) - Håralt - Sefsered (653)	X		
655	Fridhem (650) - Klerekull (653) - Kronobergs läns gräns vid Äskilt (G 538)	X		
656	Ryaberg (652) - Gastensbo (646) - Fröslida bro (644) - Fröslida (26)	X		
656.01	Ryaberg (656) – Ryaberg (652)	X		
656.02	Fröslida (656) – Fröslida jvgstn	X		
656.03	Förbindelseväg (26-656) vid Fröslida	X		
657	Rönnskog (644) - Skravelsbo (26)	X		
	Lokal trafikföreskrift: Bro över Nissan vid Nyebro, axeltryck 8 ton, bruttovikt 18 ton (gäller även fordonståg)			
658	Ugglarp (610) - Ugglarps havsbad	X		
659	Nortorp (625) - Vastad (660) - tpl Slöinge (E6, E20) - Slöinge (661, 662, 601)	X		
660	Vastad (659) - Skällentorp (610)	X		
661	Slöinge (601, 671) - Slöinge (659)	X		
662	Slöinge (659) - Eftra (610, 610) - Boberg (664, 689) - Skrea k:a (767)	X		
664	Boberg (662) - Heberg (667)	X		
667	Heberg (610) – (668, 664, 601, 767) – Heberg (668)	X		

		Bk 1	Bk 2	Bk 3
668	Heberg (667) - Årstads k:a (672) - Årstad (150)	X		
669	Perstorp (601) - Blixtorp (672)	X		
670	Slöinge (671) – Slöinge k:a	X		
671	Slöinge (601, 661, 670) – Asige (673)	X		
672	Ljungslätt (673) - Blixtorp (669) - Årstads k:a (668)	X		
673	Getinge kyrkby (676) - Asige (674, 671, 675) - Ljungslätt (672, 677) - Abild (150, 710)	X		
674	Getinge k:a (676) - Öinge - Asige (673)	X		
675	Asige (673) - Bjärnared (693) - Gräsås (680)	X		
676	Väg genom Getinge kyrkby (601-674-629-673-601)	X		
678	Skogsgård (601) - Kvibille (634) - Bolet (680) - Slättåkra (679) - Brandshult (26, 639)	X		
679	Slättåkra (678) - Bårarp (680)	X		
680	Bolet (678) - Bårarp (679) - Gräsås (675) - Torup (150)	X		
681	Givagård (150.01) - Torups k:a (150)	X		
682	Spenshult (26) – Spenshults sjukhus	X		
683	Haverdal (610) – Haverdals badstrand	X		
686	Torup (26) - Gustavsberg (652) - Rydöbruk (687)	X		

		Bk 1	Bk 2	Bk 3
687	Kronobergs läns gräns vid Yaböke (G 539) - Bäck (875) - Saraböke (874) - Hallaböke (650) - Sofieslätt (872)	X		
	Sofieslätt (872) - Rydöbruk (686)		X	
	Rydöbruk (686) - Rydöbruk (26)	X		
	Lokal trafikföreskrift: Bro över kraftkanal i Rydöbruk, axel/boggitryck 8/12 ton, bruttovikt 18 ton			
	Lokal trafikföreskrift: Bro över Nissan vid Rydöbruk, bruttovikt 18 ton (gäller även fordonståg)			
688	Rydöbruk (26) - Äskeryd (721)	X		
689	Ringsegård (696) - Bobergs udde - Veka		X	
	Veka - Boberg (662)	X		
690	Kullhult (650) - Mjälahult (652)		X	
693	Bjärnared (675) - Moshult (150)	X		
694	Johansfors (26) - Dalshult	X		
695	Skrea k:a (767) - Ågård (150)	X		
696	Falkenberg (150) - Kristineslättsallén		X	
	Kristineslättsallén - St Hansagård - Ringsegård (689) - Skrea k:a (767)	X		
	Begränsad fordonshöjd: Vägport på Strandvägen i Falkenberg 4,0 m			
700	Falkenberg (154) (Lasarettsvägen - Österleden) - tpl Tröingeberg (767) - Tröinge (729)		X	
	Tröinge (729, 701) - Vinbergs kyrkby (702) - Tågarp (729) - Alfshög (705) - Vessigebro (712, 714, 708) - Lassagård (709) - Sjönevad (710) - Kila (727) - Drängsered (718) - Kinnared (728)	X		
	Belastning: Bro över Ätran i Vessigebro.		X	
	Begränsad fordonshöjd: Vägport under 767 i Falkenberg 3,5 m			
701	Korset (154) - Tröinge (700)	X		
702	Vinbergs kyrkby (700) - Vinberg (703)	X		
703	Vinbergshed (154) - Vinberg (702) - Sannagård (154)	X		

		Bk 1	Bk 2	Bk 3
705	Alfshög (700) - Ljungby k:a (711, 154)	X		
708	Årstad (150) -– Vessigebro (700)	X		
709	Lassagård (700) - Svarte Påle (710)	X		
710	Abild (150) - Svarte Påle (709) - Sjönevad (700) - Lyngen (717) - Krogsered (718)	X		
711	Ljungby k:a (705) - Lyngen (759) - Yttre Höstena (712) - Ätrafors (715) - Köinge (154, 782)	X		
712	Vessigebro (700) - Yttre Höstena (711) **Lokal trafikföreskrift:** Vid Falkenbergs vattentäkt Kärreberg mellan gränsen för yttre skyddsområdet söder om vattentäkten och gränsen för yttre skyddsområdet norr om vattentäkten får fordon eller därtill kopplat fordon vars bruttovikt överstiger 3,5 ton inte föras. Föreskriften gäller endast för genomfartstrafik. Traktorer och jordbruksredskap är undantagna från förbudet.		X	
714	Vessigebro (700) - Askome (716) - Ätrafors (715) - Okome (783, 784) -Ulvsbo (154)	X		
715	Förbindelseväg vid Ätrafors (711-714)	X		
716	Askome (714) -Yngered (717) - Gällared (153)	X		
717	Lyngen (710) - Yngered (716)	X		
718	Torup (728) - Drängsered (700, 719) - Krogsered (710) - Krogsereds k:a (720) - Ätran (153,832)	X		
719	Drängsered (718) - Vanered (728)	X		
720	Krogsereds k:a (718) - Allbäckshult (728)	X		

		Bk 1	Bk 2	Bk 3
721	Kinnared (728, 726) - Äskeryd (688) - Skärkehylte (730, 730) - Lindhult (26)	X		
722	Nygård (728) - Jönköpings läns gräns vid Kindhult (F 526)	X		
723	Björkedal (728) - Jönköpings läns gräns vid Åhylte (F 527)	X		
724	Sandsered (728) - Jönköpings läns gräns vid Skogsgärde (F 528)	X		
726	Kinnared (721) – Kinnareds jvgstn	X		
727	Bökstorp (150) - Kila (700)	X		
728	Torup (150, 718) - Kinnared (700, 721) - Nygård (722) - Björkedal (723) - Vanered (719, 724) - Allbäckshult (720) - Fegen (153)	X		
729	Tröinge (700) - Faurås - Tågarp (700)	X		
730	Ekeryd (26) - Skärkehylte (721) - Landeryd (731)	X		
731	Nyarp (26) - Landeryd (734, 730, 732) - Jönköpings läns gräns N Landeryd (F 525)	X		
732	Landeryd (731) - Jönköpings läns gräns vid Möcklehult (F531)	X		
734	Landeryd (731) - Sotaryd (26)	X		
735	Falkenberg (150) (Nygatan - Sanddynevägen - Agerörsvägen) - Holmarör (736) - Torsåsen (742) - Långaveka (737) - Stranninge - Morup (768)	X		
736	Skogstorp (767, 741) - Holmarör (735)	X		
737	Bölse kvarn (767) - Bölse skola (738) - Långaveka (735) - Glommens hamn	X		
738	Bölse skola (737) - Stubbhult (767)	X		
739	Galtabäck (768) - Galtabäcks hamn	X		
740	Nygård (760) - Träslövsläge - fiskehamnen i Träslövsläge	X		
741	Skogstorp (736) - Olofsbäck (767)	X		

		Bk 1	Bk 2	Bk 3
742	Torsåsen (735) - Äspelunda (767)	X		
744	Falkenberg (150, 154) (Holgersgatan) - Bräckeviadukten (767)	X		
746	Falkenberg (767) - Stafsinge (747) - Breås (749) - Långås (752, 752) - Dylpered (756) - Ryen (758) - Folkared - Sibbarp (760)	X		
747	Stafsinge (746) - Korset (154)	X		
749	Stubbhult (767) - Breås (746)	X		
751	Morup (767) - Morups k:a (753) - Morup (768)	X		
752	Vinberg (154) - Hällerup (757) - Hässlås (756) - Långås (746, 746, 767) - Hägared (753) - Tvååker (754, 760)	X		
753	Morups k:a (751) - Askhult - Hägared (752)	X		
754	Björkäng (768) - Tvååker (752)	X		
755	Utterås (768) - Moarna (760)	X		
756	Hässlås (752) - Dylpered (746)	X		
757	Hällerup (752) - Murtan (758)	X		
758	Bergagård (154) - Murtan (757) - Ryen (746) - Järnvirke (760)	X		
759	Lyngen (711) - Gisslestad (154) - Gödeby (760)	X		
760	Varberg (Cirkulationsplats Lassabacka) (41, 153, 801) - (Västkustvägen) - cirkulationsplats Ranelid - Jonstaka (798) - Nygård (740) - Vare (761) - Ås (768) - tpl Tvååker (755, E6) - Tvååker (764, 752,) - Fastarp (777) - Järnvirke (758, 778) - Sibbarp (746, 779) - Gödeby (759, 154) **Begränsad fordonshöjd:** Vägport under järnvägen vid Jonstaka i Varberg 4,30 m	X		
761	Vare (760) - Pixsjö - Himle (762) - Matsagården (764)	X		
762	Himle (761) - Spannarp (765)	X		
763	Ekekullen (764) - Spannarp (765)	X		

		Bk 1	Bk 2	Bk 3
764	Tvååker (760) - Matsagården (761) - Ekekullen (763) - Jonsgård (765) - Tjärby (769) - Grimetons k:a (766) - Rolfstorps stn (772) - Rolfstorp (153)	X		
764.01	Grimeton (764) – Grimetons k:a	X		
764.02	Rolfstorp (764) – Rolfstorp (153)	X		
765	Träslöv (798) - Blixtorp (766) - Spannarp (762, 763) - Jonsgård (764) - Dagsås (777)	X		
766	Blixtorp (765) - Hunnestad (769) - Lillebörs (770) - Grimetons k:a (764)	X		
767	Heberg (667, 601) - tpl Heberg (E6, E20) - Skrea (662, 695, 696) - tpl Ågård (150) - tpl Tröingeberg (700) - Cirkulationsplats Tånga (154) - Tånga (746) - Bräckeviadukten (744) - Skogstorp (736) - Olofsbäck(741) - Äspelunda (742) - Bölse kvarn (737) - Stubbhult (738, 749) - Morup (768) - tpl Morup (751, E6) - Långås (752)	X		
768	Morup (767, 751, 735) - Björkäng (754) - Utterås (755) - Galtabäck (739) - Ås (760)	X		
769	Tjärby (764) - Hunnestad (766) - Klastorp (153)	X		
	Belastning: Bro över Himleån NNV Hunnestads k:a.		X	
769.01	Hunnestad (769) – Hunnestads k:a	X		
770	Lillebörs (766) - Gödestad (153)	X		
772	Rolfstorps stn (764) - Havstorp (153)	X		
777	Fastarp (760) - Klev (778) - Dagsås (793, 765) - Angryd (779) - Stegared (781) - Åkulla (785) - Haxered (153)	X		
778	Järnvirke (760) - Klev (777)	X		
779	Sibbarp (760) - Öv Högryd (793) - Ästad - Angryd (777)	X		
781	Köinge (782) - Stegared (777)	X		

		Bk 1	Bk 2	Bk 3
782	Köinge (154 , 711, 781) - Svartrå (785) - Skinnarlyngen (786, 787) - Ullared (153)	X		
	Belastning: Bro över kraftkanal V Ullared		X	
783	Okome (714) - Normanstorp (153)	X		
784	Nydala (154) - Okome (714)	X		
785	Rolfstorps k:a (153) - Åkulla (777) - Svartrå (782)	X		
786	Boarp (154) - Skinnarlyngen (782)	X		
787	Skinnarlyngen (782) - Kushult (153)	X		
793	Dagsås (777) - Öv Högryd (779)	X		
798	Varberg (Österleden) Jonstaka (760) - Träslöv (765) - Kvarnagårdsrondellen (153)	X		
800	Varberg (801) - Otto Torells gata	X		
801	Varberg (Cirkulationsplats Lassabacka) (41, 153, 760) - Ö Hamnvägen (800) - Getterön	X		
802	Tångaberg (845) - Kärra mosse (802.01) - Stämmet (845)	X		
802.01	Kärra mosse (802) - Burekulle (803)	X		
803	Pilagården (845) - Burekulle (802.01) - Duveslätt - Årnäs - Burekulle (802.01)	X		
804	Varberg (153) - Trönninge (805) - Lindberg (806) - Pletered (810) - Lassagård (818) - Långared (817) - Grimmared (854) - Rud (808) - Stackenäs (815) - Kungsäter (843, 822) - Västra Götalands läns gräns vid Skogsslätt (O 1511)	X		
	Belastning: Bro över Himleån vid Göinge gård.		X	
805	Lindhov (41,845) - Trönninge (804) - Klastorp (153)	X		
806	Gunnestorp (807) - Tofta - Lindberg (804) - Valinge (810)	X		
807	Gunnestorp (41, 806) - Torpa (809) - V Derome (41)	X		
808	Rud (804) - Västa Götalands läns gräns vid Unnebo (O 1500)	X		
809	Torpa (807) – Torpa k:a	X		

		Bk 1	Bk 2	Bk 3
810	Krysagården (153) - Valinge (806, 812, 816) - Pletered (804) - V Derome (41)	X		
811	Valinge (812) – Valinge (816)	X		
812	Havstorp (153) - Valinge (811, 810)	X		
813	Karl Gustav (815) - Tuvan (821)		X	
814	Rolfstorp (153) - Rolfstorps k:a (153)	X		
815	Rolfstorp (153) - Skällinge (816) - Nösslinge (820)	X		
	Nösslinge (820) - Karl Gustav (813)		X	
	Karl Gustav (813) - Stackenäs (804)	X		
816	Valinge (810, 811) - Ragnarp (817) - Skällinge (815)	X		
817	Ragnarp (816) - Brostorp (818)	X		
	Brostorp (818) - Långared (804)		X	
818	Lassagård (804) - Brostorp (817)	X		
819	Haxered (153) - St Böttås (820)			X
820	Nösslinge (815) - St Böttås (819) - Källsjö (821)		X	
	Källskö (821) - Egnared (824) - Boa (826) - Fagered (825) - Lia (154)	X		
821	Yttre Hjärtared (153) - Övre Hjärtared (823) - Källsjö (820) - Tuvan	X		
	(813) Tuvan (813) - Stenbäck (826) - Gunnarsjö (822)		X	
	Gunnarsjö (822) - Västra Götalands läns gräns vid Rökåsen (O 1520)	X		
822	Kungsäter (804) - Gunnarsjö (821)	X		
823	Flähult (153) - Övre Hjärtared (821) - St Amås (824) - Fridhemsberg (825)	X		
824	St Amås (823) - Egnared (820)	X		
825	Fridhemsberg (154, 823) - Fagered (820) - Maa (827) - Gunnarshult (839)	X		

		Bk 1	Bk 2	Bk 3
826	Boa (820) - Vinterhylte (827)	X		
	Vinterhylte (827) - Stenbäck (821)		X	
827	Vinterhylte (826) - Maa (825)		X	
828	SV Hårsared (154) - Kärnebygd (829) - Sjögård (830)	X		
829	Gällared (153) - Kärnebygd (828)		X	
829.01	Gällared (829) – Gällareds k:a – Gällared (153)	X		
830	Gunnarp (832, 833) - Sjögård (828)	X		
	Sjögård (828) - Horsaberg (838) - Ryd (840)		X	
832	Ätran (153, 718, 836) - Gunnarp (834, 830, 833)	X		
833	Övrarp (153) - Gunnarp (832, 830) - Västra Götalands läns gräns vid Yttre Skåpanäs (O 1559)	X		
834	Gunnarp (832, 835) - Västra Götalands läns gräns vid Mjöhult (O 1560)	X		
835	Gunnarp (834) - Dentershult (836)	X		
836	Ätran (832) - Dentershult (835) - Västra Götalands läns gräns vid Ävje (O 1561)	X		
837	Fegen (153) - Västra Götalands läns gräns vid Joarsbro (O 1558)	X		
838	Älvsered (154, 838.01) – Horsaberg (830)		X	
838.01	Älvsered (838) – Älvsereds k:a – Älvsered (840)		X	
839	Älvsered (154,840) - Gunnarshult (825) - Västra Götalands läns gräns vid Måkåsen (O 1526)	X		
840	Älvsered (154, 839) - Ryd (830) - Västra Götlands läns gräns vid Älmhult (O 1534)	X		
842	Västra Götalands läns gräns vid Österby (O 1507) - Österby (843)	X		
843	Västra Götalands läns gräns vid Värbogården (O 1505) - Österby (842) - Kungsäter (804)	X		

		Bk 1	Bk 2	Bk 3
845	Lindhov (41,805) - Tångaberg (802) - Stämmet (802) - Pilagården (803) - Åskloster (854) - L Sunnvära (856) - tpl Väröbacka (850) - Väröbacka (853, 848) - Stråvalla strand (853) - Frillesås (900) - Rågelund (905, 939)	X		
847	Bua (850) - Ringhals (848)	X		
848	Väröbacka (845) - Ringhals (847) - Videbergs hamn	X		
850	Veddige (41) - Syllinge (856) - tpl Värö (E6) - tpl Väröbacka (845) - Bua (847) - Bua brygga	X		
853	Väröbacka (845) - Värö k:a - Stråvalla (853.01) - Stråvalla strand (845)	X		
853.01	Stråvalla (853) – Stråvalla k:a	X		
854	Åskloster (845) - Bjurum (855) - Ås (857, 866) - Ävjedal (41) - Sällstorp (860) - Grimmared (804)	X		
855	Nyebro (856) - Bjurum (854)	X		
	Lokal trafikföreskrift: Bro över Viskan vid Nyebro, axeltryck 8 ton			
856	L Sunnvära (845) - Nyebro (855) - Syllinge (850)	X		
	Begränsad fordonshöjd: Vägport vid Nyebro 3,3 m			
857	Ås (854) – Ås k:a	X		
860	Veddige (41) - Kullagård (861) - Vallby - N Sällstorp (854)	X		
	Lokal trafikföreskrift: Broar över Viskan vid Kullagård, axel/boggitryck 6/10 ton			
861	Kullagård (860) - Fageråkra (862) - Västra Götalands läns gräns vid Älgaslätt (O 1503)	X		
862	Järlöv (41) - Fageråkra (861)	X		
864	Veddige (41) – Veddige jvgstn	X		

		Bk 1	Bk 2	Bk 3
865	Veddige (41) - Mölnekulla (906) Mölnekulla (906) - Stuv (905)	X		X
870	Hyltebruk (871) - Färgaryd (873) - Holmen (874) - Höljeryd (880) - Vare (886) - S Unnaryd (876) - S Unnaryds k:a (876) - Hult (877) - Jönköpings läns gräns vid Virhult (F 515)	X		
871	Kambo (26) - Hyltebruk (650, 870, 879) – Ekeryd (26)	X		
872	Sofieslätt (687) - Kerstinabo (650)	X		
873	Skoga (650) - Färgaryd (870) - Nissaryd (879)	X		
874	Saraböke (687) - Holmen (870)	X		
875	Femsjö (650) - Bäck (687) - Sunnerskog (876)	X		
876	Kronobergs läns gräns vid Yasjön (G 537) - Sunnerskog (875) - S Unnaryd (870) - S Unnaryds k:a (870) - Åker (887) - Hässlehult (886) - Jälluntofta (888, 889) - Jönköpings läns gräns vid Gunnalt (F 542)	X		
877	Kronobergs läns gräns vid Önnekvarn (G 546) - S Sävsås (878) - Hult (870)	X		
878	S Sävsås (877) - Järanäs	X		
879	Hyltebruk (871) - Nissaryd (873) - Nyby (880)	X		
880	Nyarp (26) - Nyby (879) - Långaryd (882, 882.01) - Höljeryd (881, 870)	X		
881	Höljeryd (880) - Yttersjöholm (882)	X		
	Belastning: Bro över Jällundens utlopp S Strömhult.		X	

		Bk 1	Bk 2	Bk 3
882	Långaryd (880, 882.01) - Mogård (883) - Yttersjöholm (881) - Käringanäs (884, 885) - Jönköpings läns gräns vid Vimmelstorp (F 535)	X		
882.01	Långaryd (882) – Långaryd (880)	X		
883	Mogård (882) - Boarp (26)	X		
884	Jönköpings läns gräns vid Käringanäs (F 541) - Käringanäs (882)	X		
885	Käringanäs (882) - Jönköpings läns gräns vid Staffansbo (F 543)	X		
886	Vare (870) - Hässlehult (876)	X		
887	Åker (876) - Jönköpings läns gräns vid Ugglebo (F 516)	X		
888	Jälluntofta (876, 889) - Jönköpings läns gräns vid Tottebo (F 547)		X	
889	Jälluntofta (876, 888) - Jönköpings läns gräns vid Stengårdshult (F 500)	X		
900	Almedal (905) - Frillesås (845) - Frillesås strand	X		
903	Åsa (939) - Hästholmen - Ölmanäs (904)	X		
904	Åsa (939) - Ölmanäs (903) - Gårda brygga	X		
905	Rågelund (845, 939, 909) - tpl Frillesås (E6) - Almedal (900) - Kyrkotorp (908) - Frillesås k:a (906) - Stuv (865) - Röstorp (916)	X		
906	Frillesås k:a (905) - Mölnekulla (865)		X	
908	Kyrkotorp (905) - Breared (910) - Gödatorp (916)	X		
909	Rågelund (905) - Landa k:a (910)	X		
910	Rävsnäs (939) - Landa skola (913) - Landa k:a (909) - Breared (908)	X		
912	Åsa (939) - Stockalid (913)	X		
913	Landa skola (910) - Stockalid (912) - By (913.01, 939)	X		
913.01	Ölmevalla (913) - Ölmevalla kyrka	X		
915	Torpa (939) - Tom (916) - Limmanäs (915.01, 926)	X		

		Bk 1	Bk 2	Bk 3
915.01	Limmanäs (915) – Limmanäs (926)	X		
916	Fjärås jvgstn (939) - Duvehed (932, 926) - Tom (915) - Gällinge (919) - Gödatorp (908) - Röstorp (905) - Idala (938, 917) - Västra Götalands läns gräns vid Helsjön (O 1596) (-Horred)	X		
917	Idala (916, 938) – Idala k:a	X		
918	Gällinge (919) – Gällinge k:a	X		
919	Gällinge (916, 918) - Dugatorp (920) - Axtorp (920) - Förlanda (923) - Roppe (921) - Västra Götalands läns gräns vid Vågerse (O 1600)	X		
920	Dugatorp (919) - Stegared (938) - Axtorp (919)	X		
921	Roppe (919) - Västra Götalands läns gräns vid Litserhult (O 1599)	X		
923	Förlanda (919) - Ö Öxared (926)	X		
926	Duvehed (916) - Limmanäs (915) - Ö Öxared (923) - Västra Götalands läns gräns vid Sjögärde (O 1602)	X		
927	Hanhals (939) - Stegatorp (928) - Hanhals holme	X		
928	Stegatorp (927) - Hanhals k:a	X		
	Förbud mot transport av farligt gods: se V			
932	Duvehed (916) - Fjärås (934) - Lekevallen (933) - Gödestad (936) - Gåsevadholm - Asslöv (974)	X		
933	Brogård (939) - Myrekulla - Lekevallen (932)	X		
934	Josberg (939) - Fjärås (932) - Fjärås k:a (935) - Stormhult (937) - Västra Götalands läns gräns vid Ögärdet (O 1609) (-Sätila)	X		

		Bk 1	Bk 2	Bk 3
935	Fjärås k:a (934) - Rossared - Hjälms bro (936)	X		
936	Gödestad (932) - Hjälms bro (935) - Hjälm (974)	X		
937	Stormhult (934) - Allarängen (974)	X		
938	Idala (916) - Stockared (920)	X		
939	Rågelund (845, 905) - Rävsnäs (910) - Åsa (903, 904) - By (913) - Torpa (915) - tpl Fjärås (E6) - Fjärås jvgstn (916) - Josberg (934) - Hanhals (927) - Brogård (933) - Söderåleden (976)	X		
	Söderåleden (976) - Storgatan (E6.14, E6.15)			X
	Begränsad fordonshöjd: Vägport under järnvägen i Kungsbacka 4,0 m (förbifart anvisad)			
940	Tpl Kungsbacka Syd (E6, E6.14) - Onsala k:a (946) - Rösan (942) - Gottskär (941) - Gottskärs brygga	X		
941	Gottskär (940) - Draget	X		
942	Rösan (940, 943) - Rydet (945) - Mariedal (946) - Bäcken (948, 949) - Buera (965) - Gärdet (951) - Klasberg (948) - Vallda (950, 158)	X		
943	Rösan (942) - Runsås (944) - Vässingsö	X		
944	Runsås (943) - Röda Holme	X		
945	Rydet (942) - Orreviken	X		
946	Onsala k:a (940) - Mariedal (942) - Bassås (949) - Råö	X		
948	Klasberg (942) - Knaberg (952) - Bäcken (942)	X		
949	Bassås (946) - Bäcken (942)	X		
950	Vallda (942) - Sandö - Lerkil (951)	X		
951	Buera (Gärdet) (942) - Lerkil (950) - Lerkils brygga	X		
952	Ysby (158) - Knaberg (948)	X		
953	Underliden (955) - Hagryd (957) - Rönnaräcke (958, 958) - Spårhaga (962) - Heden (963) - Lindåsmotet (158) - Västra Götalands läns gräns vid Lindåsmotet	X		

		Bk 1	Bk 2	Bk 3
954	Kyrkobyn (158) - Särö k:a (955)	X		
955	Kyrkobyn (956) - tpl Särö (158, 953) - Bukärr (964) - Särö k:a (954) - Särö Västerskog	X		
956	Vallda (158) - Sandbäck (960)		X	
	Sandbäck (960) - Kyrkobyn (955, 158)	X		
957	Hagryd (953) - Malevik	X		
958	Tpl Kullavik (158) - Rönnaräcke (953, 953) - Kyviks brygga	X		
959	Varlavägen i Kungsbacka (E6.14 - 960 - E6.15)	X		
960	Sandbäck (956) - Blixered - Varla (959)	X		
961	Västra Götalands läns gräns vid Lindåsmotet (O 517) - Västra Götalands läns gräns vid Hällesås (O 503)	X		
962	Spårhaga (953) - Västra Götalands läns gräns vid Spårhaga (O 560)	X		
963	Heden (953) - Västra Götalands läns gräns vid Heden (O 500)	X		
964	Bukärr (955) - Lahall	X		
965	Väg till badstrand vid Smarholmen (942)	X		
970	Hede (E6.15) - Anneberg (980) - Västra Götalands läns gräns vid Lyckan (O 513)	X		
974	Tölö k:a (976) - Asslöv (932, 978) - Hjälm (936) - Allarängen (937) - Västra Götalands läns gräns vid Ubbhult (O 1614)	X		
975	Hede (976) - Höglanda (978) - Anneberg (980)	X		
	Lokal trafikförskrift: Mellan Voxlövsvägen och väg 978 får fordon eller därtill kopplat fordon vars bruttovikt överstiger 3,5 ton inte föras.			
976	Kungsbacka (939) - Tölö k:a (974) - Hede (975, 970, E6.15) (Söderåleden - Tölöleden)	X		
978	Asslöv (974) - Höglanda (979, 975)	X		
979	Höglanda (978) - Älvsåkers k:a (980)	X		
980	Anneberg (970) - Anneberg (981, 975) - Älvsåkers k:a (979) - Ryared - Västra Götalands läns gräns vid Svinknipan (O 515)	X		
981	Anneberg (980) - Alafors - Västra Götalands läns gräns vid Lunnaliden (O 511)	X		

III. Kommunala gator och vägar upplåtna för bärighetsklass 1 (BK1)

Halmstad kommun

Halmstad:
Byvägen
Bäckagårdsvägen
Enslövsvägen
Fiskaregatan
Flottiljvägen, L611
Fogdegatan, delen Järnvägsleden-Flottiljvägen.
Frösakullsvägen
Fyllebrovägen
G:aTylösandsvägen, delen Bäckagårdsv.-Nya Tylösandsv/Tylösandsv.
Gjutaregatan
Göteborgsvägen, delen Sofiebergsv-Högelid.
Högelid
Järnvägsleden
Karlsrovägen
Kistingevägen
Klastorpsvägen
Knäredsgatan,delen Margaretagatan-Svetsaregatan.
Kornhillsvägen
Kristinebergsvägen
Kristinehedsvägen
Kungsvägen
Kustvägen
Laholmsvägen
Larsfridsvägen
Margaretagatan, delen Stålverksgatan-Knäredsgatan.
Norra Infartsleden
Nya Tylösandsvägen
Olofsdalsvägen
Prästvägen,delen L567-Ljungbyvägen.
Ryttarevägen, delen Laholmsvägen-Montörgatan.
Sliparegatan
Slottsgatan
Slottsjordsvägen
Sofiebergsvägen, delen Sperlingsholmsvägen-Göteborgsvägen.
Sperlingsholmsvägen, delen E6-Sofiebergsvägen.
Stationsgatan
Strandgatan, delen Viktoriagatan-Stuvaregatan.
Stuvaregatan
Stålverksgatan
Svetsaregatan
Södra vägen, delen Slottsgatan-Fiskaregatan.
Timmermansleden
Tre hjärtans väg
Turbingatan
Västrevångleden
Viktoriagatan
Wrangelsgatan
Västervallvägen
Växjövägen

Oskarström:
Björkallén
Blåklintsvägen, delen Björkallén-Fanérvägen.
Brogatan
Fanérvägen, delen Nya Nissastigen-Blåklintsvägen.
Gamla Nissastigen
Sennanvägen
Vallbergsväg
Årniltsvägen
Östra Infarten

Falkenbergs kommun
Arvidstorpsvägen, del av Göteborgsvägen
Holgersgatan
Industrigatan
Kattegattsvägen
Kristineslättsallén
Kvekatorpsvägen
Lasarettsvägen, del av Nygatan, del av
Peter Åbergs väg
Sanddynevägen
Sandgatan, del av Skomakarleden
Skreavägen
Strandvägen, del av Varbergsvägen
Åkarevägen

Lahoms kommun
Glänningeleden
Industrigatan
Kristianstadsvägen
Kullsgårdsvägen
Lantmannagatan
Månstorpsvägen, del av Repslagaregatan
Västerleden

Kungsbacka kommun
Arendalsleden
Arendalsvägen, del av Borgås Gårdsväg
Borgåsliden
Borgåsvägen
Energigatan, inkl ind gator
Faktorvägen, inkl ind gator
Göteborgsvägen, del av Hallabäcksvägen
Hantverksgatan
Hällingsjövägen
Inlagsleden
Kabelgatan
Kraftvägen
Kungsgatan, del av Kungsparksvägen
Lantmannagatan
Lilla Hantverksgatan
Lilla Verkstadsgatan
Lindaregatan
Nygatan, del av Onsalavägen, del av
Stora Bäcksleden
Säröleden
Söderåleden
Södra infarten
Transportgatan, inkl ind gator
Tölöleden
Tölö tvärled
Varbergsvägen, del av Varlavägen
Verkstadsgatan

Varbergs kommun
Almers väg
Apelviksleden fram till Västkustbanan
Apelviksvägen mellan Södra vägen och Sländstigen
Föreningsgatan
Getterövägen
Getterövägen (801)
Lindbergsvägen (804)
förutom på bron vid Göingagården (BK 2)
Magasinsgatan
Nils Kreugers väg
mellan Sanatorievägen och Kusthotellet
Norra Hamnvägen
Ringvägen
Sanatorievägen
Sländstigen
Snidaregatan mellan Östra Vallgatan och Sveagatan
Stormhallsvägen
Strandbackavägen (740)
Sveagatan
Trädlyckevägen
Trädlyckevägen (765)
Träslövsvägen
Värnamovägen (153)
Västkustvägen (41)
Västkustvägen (760)
Äckregårdsvägen
Österängsvägen
Österleden (798)
Östra Hamnvägen (800)
Östra Vallgatan

IV. Lämpliga leder och gällande inskränkningar för tunga lastbilar och andra större fordon inom vissa tätorter

LAHOLM

Lämpliga leder för genomfartstrafik

585: Ängelholmsvägen - Lagavägen - Lantmannagatan.
547: Glänningeleden - Repslagaregatan - Lantmannagatan.

HALMSTAD

Lämpliga leder för genomfartstrafik

E6 (tpl Halmstad Syd) - Laholmsvägen - Wrangelsgatan - Norra Infartsleden - Järnvägsleden - Slottsjordsvägen - Nya Tylösandsvägen.
Växjövägen, delen Wrangelsgatan - E6 (tpl Halmstad Östra).
Vågbrytaregatan - Stålverksgatan - Stationsgatan - Sibiriegatan - Hamnen.
Västervallvägen - Turbingatan - Hamnen.

Vissa andra vägar och gator med inskränkningar

Fordonshöjd: Vägport under järnvägen och Stationsgatan på Laholmsvägen 3,5 m (förbifart anvisad)
Vägport under Wrangelsgatan på Norra vägen 4,0 m
Vägport under Wrangelsgatan på Laxövägen 2,6 m
Vägport under järnvägen på Frennarpsvägen 3,5 m

FALKENBERG

Lämpliga leder för genomfartstrafik

Väg 767.
Infart till norra industriområdet via Industrivägen.
Infart till södra industriområdet via Kristineslättsallén.

Vissa andra vägar och gator med inskränkningar

Fordonshöjd: Vägport under järnvägen på Strandvägen 4,0 m
Vägport under väg 767 på Lasarettsvägen 3,5 m
Vägport under väg 767 på Stafsinge Kyrkväg 2,5 m

Områdesvis gällande inskränkningar

Inom ett område som begränsas av i söder stambanan från Tegelbruksvägen till Göteborgsvägen (767) i nordväst och norr av Göteborgsvägen (767) från Sandgatan till Arvidstorpsvägen, Arvidstorpsvägen från Göteborgsvägen (767) till Ingeldammsvägen, Ingeldammsvägen från Arvidstorpsvägen till Klockaregatan, Klockaregatan från Ingeldammsvägen till Holgersgatan, i öster av Holgersgatan från Klockaregatan till Norra Ringvägen och härifrån en linje söderut till Läroverksgatan, Läroverksgatan, Strandvägen från Läroverksgatan till Tegelbruksvägen, Tegelbruksvägen från Strandvägen till stambanan (gränsgatorna undantagna) får fordon eller fordonståg vars längd överstiger 10 meter inte föras.
Förbudet gäller ej fordon med tillstånd.
Följande fordon har tillstånd:
- varutransportfordon till/från området, dock får Tullbron inte passeras.

VARBERG

Lämpliga leder för genomfartstrafik

Lassabackarondellen (41, 153, 801) - Västkustvägen - Jonstakarondellen (798).
Lassabackarondellen (41, 153, 760) - Getterövägen (801) -
Östra hamnvägen (800) - Färjeterminalen.
Österleden (798).
Hagarondellen (760) - Trädlyckevägen - Nedregårdsrondellen (798).

Vissa andra vägar och gator med inskränkningar

Fordonshöjd: Vägport under järnvägen på väg 760 söder om Varberg vid Jonstaka 4,3 m
Vägport under väg 844 på Engelbrektsgatan 3,4 m
Vägport under järnvägen på Ringvägen 3,8 m
Vägport under järnvägen på Sanatorievägen 3,8 m

KUNGSBACKA

Lämpliga leder för genomfartstrafik

Varbergsvägen - Söderåleden - Tölöleden - Arendalsleden.
Varlavägen - Kungsgatan - Onsalavägen - Inlagsleden.

Vissa andra vägar och gator med inskränkningar

Fordonshöjd: Vägport under järnvägen på väg 939, Varbergsvägen 4,0 m
Vägport under järnvägen på Nygatan 4,0 m

V. Lokala trafikföreskrifter om farligt gods
Länsstyrelsen har i samråd med berörda myndigheter antagit rekommendationer för transport av farligt gods på vägar inom Hallands län. Rekommendationerna är avsedda för alla transporter av farligt gods enligt ADR-S. För transport av petroleumprodukter ska kortast möjliga väg från rekommenderad väg till förbrukare användas.

Rekommenderade vägar för transporter med farligt gods framgår av Väginformationskartan som finns som bilaga till denna Sammanställning.

Information om rekommenderade vägar för transporter med farligt gods finns även i Myndigheten för samhällsskydd och beredskaps publikation "Väginformation om farligt gods 2008". Denna publikation innehåller även en sammanställning över de lokala trafikföreskrifter som rör transporter med farligt gods.

"Väginformation om farligt gods 2008" kan beställas från Myndigheten för samhällsskydd och beredskap, Publikationsservice, telefon 010-240 57 10, telefax 010-240 56 05 eller via e-post publikationsservice@msbmyndigheten.se Beställningsnr: B20-174/08.

Laholms kommun
Inom det område av Laholms kommun som anges med blå begränsningslinje på kartbilaga 1 får märkningspliktiga fordon (orangefärgad skylt) med last som är farligt gods enligt föreskrifter som Statens Räddningsverk meddelat med stöd av 4§ förordningen (1982:923) om transport av farligt gods, inte föras. Förbudet gäller dock inte för följande vägar och gator inom området, vilka har angivits med röd färg på kartbilagan, nämligen:

Väg 585 (Ängelholmsvägen/Lagavägen), Lantmannagatan och Sofieroleden.

Förbudet gäller inte heller för på- eller avlastning inom området.

Tillfällig uppställningsplats för fordon med last av farligt gods:
Kommunens centralförråd vid Kristianstadvägen.

Väg 507
Märkningspliktiga fordon (orangefärgad skylt) med last som är farligt gods enligt föreskrifter som Statens Räddningsverk meddelat med stöd av 4 § förordningen (1982:923) om transport av farligt gods, får inte föras på väg 507 mellan väg 24, Våxtorp och Skåne läns gräns vid Koarp.

Föreskiften gäller endast för genomfartstrafik

Halmstads kommun
Inom det område av Halmstads kommun som anges med röd begränsningslinje på kartbilaga 1 gäller förbud mot trafik med fordon som omfattas av bestämmelserna om transport av farligt gods enligt lagen (2006:263) om transport av farligt gods. Förbudet gäller dock inte för följande vägar och gator inom området, vilka angivits med grön färg på kartbilagan, nämligen.

Laholmsvägen, Västervallvägen, Vågbrytargatan, Stålverksgatan, Stationsgatan, delen söder om Stålverksgatan och Turbingatan.

Norra Infartsleden, Järnvägsleden, Slottsjordsvägen, Nya Tylösandsvägen, Kustvägen och Kristinebergsvägen.

Förbudet gäller inte heller för på- eller avlastning inom området.

Förbudet gäller inte vid omledning av trafik mellan trafikplats 43 Halmstad S och trafikplats 45 Halmstad N från väg E6/E20 till väg E6.04 (Laholmsvägen) delen Västervallsvägen-Wrangelsgatan, Wrangelsgatan och väg E6.05 (Växjövägen) delen Wrangelsvägen-väg E6/E20.

Hylte kommun
Inom det område av Hylte kommun som anges med blå begränsningslinje på kartbilaga 1 får märknigspliktiga fordon (orangefärgad skylt) med last som är farligt gods enligt föreskrifter som Statens Räddningsverk meddelat med stöd av 4 § förordningen (1982:923) om transport av farligt gods, inte föras. Förbudet gäller dock inte för följande vägar och gator inom området, vilka angivits med svart färg på kartbilagan, nämligen

Väg 871 (Hässlehultsgatan) och väg 650 (Södra Industrigatan/Nyhemsgatan).

Väg 871 (Landerydsvägen/Brogatan) och väg 870 (Norra Industrigatan).

Förbudet gäller inte heller för på- eller avlastning inom området.

Väg 871 (Hässlehultsgatan) och väg 650 (Södra Industrigatan/Nyhemsgatan).

Väg 871 (Landerydsvägen/Brogatan) och väg 870 (Norra Industrigatan).

Förbudet gäller inte heller för på- eller avlastning inom området.

Falkenbergs kommun
Inom det område av Falkenbergs kommun som anges med röd begränsningslinje på kartbilaga 1 gäller förbud mot trafik med fordon som omfattas av bestämmelserna om transport av farligt gods enligt lagen (2006:263) om transport av farligt gods. Förbudet gäller dock inte för följande vägar och gator inom området, vilka angivits med grön färg på kartbilagan, nämligen

Industrivägen delen väg 767-Åkarevägen, Åkarevägen delen Industrivägen-Kvekatorpsvägen, Kvekatorpsvägen delen Åkarevägen - Hamnplanen. Kristineslättsallén, Peter Åbergs väg delen Kristineslättsallén-Kattegattsvägen, Kattegattvägen, Västerhavsvägen.

Förbudet gäller inte heller för på- eller avlastning inom området.

Tillfällig uppställningsplats för fordon med last av farligt gods: Området söder om Sanddynevägen och väster om Kvekatorpsvägen, Lövstaviksområdet.

Väg 712
Märkningspliktiga fordon (orangefärgad skylt) med last som är farligt gods enligt föreskrifter som Statens Räddningsverk meddelat med stöd av 4 § förordningen (1982:923) om transport av farligt gods får inte föras på väg 712 vid Falkenbergs vattentäkt Kärreberg mellan gränsen för yttre skyddsområdet söder om vattentäkten och gränsen för yttre skyddsområdet norr om vattentäkten.

Föreskiften gäller endast för genomfartstrafik.

Varbergs kommun
Inom det område av Varbergs kommun som anges med röd begränsningslinje på kartbilaga 1 gäller förbud mot trafik med fordon som omfattas av bestämmelserna om transport av farligt gods enligt lagen (2006:263) om transport av farligt gods. Förbudet gäller dock inte för följande vägar och gator inom området, vilka angivits med grön färg på kartbilagan, nämligen

Väg 41, väg 153, väg 801, väg 800 mellan väg 801 och cirka 100 meter norr om Otto Torells gata (färjeterminalen) samt Västra Hamnvägen.

Förbudet gäller inte heller för på- eller avlastning inom området.

Förbudet gäller inte vid omledning av trafik på väg E6/E20 mellan trafikplats 53 Tvååker och trafikplats 54 Varberg C från väg 760 delen förbudsområdets södra gräns väg 798 till väg 153.

Upplysning
Uppställningsplats för fordon med last av farligt gods: kommunens centralförråd, Kardanvägen 4.

Väg 815
Märkningspliktiga fordon (orangefärgad skylt) med last som är farligt gods enligt föreskrifter som Statens Räddningsverk meddelat med stöd av 4 § förordningen (1982:923) om transport av farligt gods, får inte föras på väg 815 mellan väg 820 i Nösslinge och 2 100 meter väster därom.

Föreskiften gäller endast för genomfartstrafik.

Kungsbacka kommun
Inom det område av Kungsbacka kommun som anges med röd begränsningslinje på kartbilaga 1 gäller förbud mot trafik med fordon som omfattas av bestämmelserna om transport av farligt gods enligt lagen (2006:263) om transport av farligt gods.

Förbudet gäller inte heller för på- eller avlastning inom området.

Förbudet gäller inte heller vid omledning av trafik mellan trafikplats 58 Fjärås och trafikplats 61 Kungsbacka N, från väg E6/E20 till väg 939 (Varbergsvägen) delen förbudsområdets södra gräns-Inlagsleden, Inlagsdelen, väg E6.14 (Onsalavägen) delen väg E6/E20-väg 158 och väg 158 (Säröleden) delen väg E6.14- E6/E20.

TABELL

över högsta tillåtna bruttovikter vid olika axelavstånd på väg med BK 1

Avstånd i meter mellan fordonets eller fordonstågets första och sista axel	Högsta tillåtna bruttovikt i ton för fordonet eller fordonståget	Avstånd i meter mellan fordonets eller fordonstågets första och sista axel	Högsta tillåtna bruttovikt i ton för fordonet eller fordonståget
Mindre än 1,0	11,5	10,0 men inte 10,25	40
1,0 men inte 1,3	16	10,25 men inte 10,5	41
1,3 men inte 1,8	18	10,5 men inte 10,75	42
1,8 men inte 2,0	20	10,75 men inte 11,0	43
2,0 men inte 2,6	21	11,0 men inte 11,25	44
2,6 men inte 5,0	24	11,25 men inte 11,5	45
5,0 men inte 5,2	25	11,5 men inte 11,75	46
5,2 men inte 5,4	26	11,75 men inte 12,0	47
5,4 men inte 5,6	27	12,0 men inte 12,5	48
5,6 men inte 5,8	28	12,5 men inte 13,0	49
5,8 men inte 6,0	29	13,0 men inte 13,5	50
6,0 men inte 6,2	30	13,5 men inte 14,0	51
6,2 men inte 6,4	31	14,0 men inte 14,5	52
6,4 men inte 8,25	32	14,5 men inte 15,0	53
8,25 men inte 8,5	33	15,0 men inte 15,5	54
8,5 men inte 8,75	34	15,5 men inte 16,0	55
8,75 men inte 9,0	35	16,0 men inte 16,5	56
9,0 men inte 9,25	36	16,5 men inte 17,0	57
9,25 men inte 9,5	37	17,0 men inte 17,5	58
9,5 men inte 9,75	38	17,5 men inte 18,0	59
9,75 men inte 10,0	39	18,0 och större	60

För en släpvagn eller för en dolly med tillkopplad påhängsvagn med ett minsta avstånd mellan första och sista axeln av 6,6 meter gäller dock följande.

Avstånd i meter mellan släpvagnens första och sista axel eller mellan dollyns första och påhängsvagnens sista axel	Högsta tillåtna bruttovikt i ton för släpvagnen
6,6 men inte 6,8	33
6,8 men inte 7,0	34
7,0 men inte 7,2	35
7,2 och större	36

Bruttovikten för ett motordrivet fordon får dock inte överstiga

a. när fordonet har två axlar 18 ton
b. när fordonet har tre axlar 25 ton
c. när fordonet har tre axlar och drivaxeln är försedd med dubbelmonterade hjul och luftfjädring eller likvärdig fjädring, eller om varje drivaxel är försedd med dubbelmonterade hjul och vikten inte på någon axel överstiger 9,5 ton 26 ton
d. ledbuss med tre axlar 28 ton
e. när fordonet har fyra eller flera axlar 31 ton
f. när fordonet har fyra eller flera axlar och drivaxeln är försedd med dubbelmonterade hjul och luftfjädring eller likvärdig fjädring, eller om varje drivaxel är försedd med dubbelmonterade hjul och vikten inte på någon av axlarna överstiger 9,5 ton 32 ton

TABELL
över högsta tillåtna bruttovikter vid olika axelavstånd på väg med BK 2

Avstånd i meter mellan fordonets eller fordonstågets första och sista axel			Högsta tillåtna bruttovikt i ton för fordonet eller fordonståget	Avstånd i meter mellan fordonets eller fordonstågets första och sista axel			Högsta tillåtna bruttovikt i ton för fordonet eller fordonståget
	Mindre än	2,0	16,0	10,6	men inte	10,8	32,02
2,0	men inte	2,6	20,0	10,8	men inte	11,0	32,36
2,6	men inte	4,8	22,0	11,0	men inte	11,2	32,7
4,8	men inte	5,0	22,16	11,2	men inte	11,4	33,04
5,0	men inte	5,2	22,5	11,4	men inte	13,4	38,0
5,2	men inte	5,4	22,84	13,4	men inte	13,6	38,04
5,4	men inte	5,6	23,18	13,6	men inte	13,8	38,56
5,6	men inte	5,8	23,52	13,8	men inte	14,0	39,08
5,8	men inte	6,0	23,86	14,0	men inte	14,2	39,6
6,0	men inte	6,2	24,2	14,2	men inte	14,4	40,12
6,2	men inte	6,4	24,54	14,4	men inte	14,6	40,64
6,4	men inte	6,6	24,88	14,6	men inte	14,8	41,16
6,6	men inte	6,8	25,22	14,8	men inte	15,0	41,68
6,8	men inte	7,0	25,56	15,0	men inte	15,2	42,2
7,0	men inte	7,2	25,9	15,2	men inte	15,4	42,72
7,2	men inte	7,4	26,24	15,4	men inte	15,6	43,24
7,4	men inte	7,6	26,58	15,6	men inte	15,8	43,76
7,6	men inte	7,8	26,92	15,8	men inte	16,0	44,28
7,8	men inte	8,0	27,26	16,0	men inte	16,2	44,8
8,0	men inte	8,2	27,6	16,2	men inte	16,4	45,32
8,2	men inte	8,4	27,94	16,4	men inte	16,6	45,84
8,4	men inte	8,6	28,28	16,6	men inte	16,8	46,36
8,6	men inte	8,8	28,62	16,8	men inte	17,0	46,88
8,8	men inte	9,0	28,96	17,0	men inte	17,2	47,4
9,0	men inte	9,2	29,3	17,2	men inte	17,4	47,92
9,2	men inte	9,4	29,64	17,4	men inte	17,6	48,44
9,4	men inte	9,6	29,98	17,6	men inte	17,8	48,96
9,6	men inte	9,8	30,32	17,8	men inte	18,0	49,48
9,8	men inte	10,0	30,66	18,0	men inte	18,2	50,0
10,0	men inte	10,2	31,0	18,2	men inte	18,4	50,52
10,2	men inte	10,4	31,34	18,4	men inte	18,5	51,04
10,4	men inte	10,6	31,68	18,5	och större		51,4

Bruttovikten för ett motordrivet fordon får inte överstiga 18 ton om det har två axlar.

TABELL

över högsta tillåtna bruttovikter vid olika axelavstånd på väg med BK 3

Avstånd i meter mellan fordonets eller fordonstågets första och sista axel			Högsta tillåtna bruttovikt i ton för fordonet eller fordonståget	Avstånd i meter mellan fordonets eller fordonstågets första och sista axel			Högsta tillåtna bruttovikt i ton för fordonet eller fordonståget
	Mindre än	2,0	12,0	12,0	men inte	12,4	25,0
2,0	men inte	2,4	12,5	12,4	men inte	12,8	25,5
2,4	men inte	2,8	13,0	12,8	men inte	13,2	26,0
2,8	men inte	3,2	13,5	13,2	men inte	13,6	26,5
3,2	men inte	3,6	14,0	13,6	men inte	14,0	27,0
3,6	men inte	4,0	14,5	14,0	men inte	14,4	27,5
4,0	men inte	4,4	15,0	14,4	men inte	14,8	28,0
4,4	men inte	4,8	15,5	14,8	men inte	15,2	28,5
4,8	men inte	5,2	16,0	15,2	men inte	15,6	29,0
5,2	men inte	5,6	16,5	15,6	men inte	16.0	29,5
5,6	men inte	6,0	17,0	16,0	men inte	16,4	30,0
6,0	men inte	6,4	17,5	16,4	men inte	16,8	30,5
6,4	men inte	6,8	18,0	16,8	men inte	17,2	31,0
6,8	men inte	7,2	18,5	17,2	men inte	17,6	31,5
7,2	men inte	7,6	19,0	17,6	men inte	18,0	32,0
7,6	men inte	8,0	19,5	18,0	men inte	18,4	32,5
8,0	men inte	8,4	20,0	18,4	men inte	18,8	33,0
8,4	men inte	8,8	20,5	18,8	men inte	19,2	33,5
8,8	men inte	9,2	21,0	19,2	men inte	19,6	34,0
9,2	men inte	9,6	21,5	19,6	men inte	20,0	34,5
9,6	men inte	10,0	22,0	20,0	men inte	20,4	35,0
10,0	men inte	10,4	22,5	20,4	men inte	20,8	35,5
10,4	men inte	10,8	23,0	20,8	men inte	21,2	36,0
10,8	men inte	11,2	23,5	21,2	men inte	21,6	36,5
11,2	men inte	11,6	24,0	21,6	men inte	22,0	37,0
11,6	men inte	12,0	24,5				

Är axelavståndet 22,0 meter eller större utgör högsta tillåtna bruttovikten 37,5 ton med tillägg av 0,25 ton för varje 0,2 meter varmed axelavståndet överstiger 22,0 meter.

Tillfälliga ändringar av tillåten belastning
Med stöd av 10 kap 14§ första stycket, 1, 2 och 10 c trafikförordningen (SFS 1998:1276) och till följd av tjällossning, långvarigt regn eller av annan anledning, kan tillåten belastning på väg tillfälligt nedsättas eller väg tillfälligt avstängas för viss trafik. Sådan inskränkning tillkännages med vägmärken. Vid tillfällig nedsättning av tillåten belastning gäller inte denna nedsättning fordon eller fordonståg med tillstånd och en högsta sammanlagda bruttovikt av 16 ton.

Följande fordon eller fordonståg har tillstånd:

1. Buss som används i linjetrafik eller för skolskjuts.
2. Fordon som används endast för mjölk-, post- eller livsmedelstransport.
3. Fordon som anlitas för den kommunala sophämtningen.
4. Fordon som används för transport av slaktdjur och foder.
5. Fordon, då de anlitas för den allmänna väghållningen eller för fall som avses i 11 kap 1§ trafikförordningen (SFS 1998:1276).
6. Fordon avsedda för transport av petroleumprodukter i överensstämmelse med Statens Räddningsverkets föreskrifter (SRVFS 2002:1) om transport av farligt gods på väg och i terräng (ADR-S).

Från begränsning enligt ovan kan undantag medges enligt 13 kap 4§ första stycket trafikförordningen (SFS 1998:1276).
Aktuella upplysningar om framkomlighet och bärighet på väg m.m. lämnas av Vägverkets kundtjänst, telefon 0771-119 119, vederbörande kommunal väghållare eller av polisen.

Utdrag ur Vägverkets föreskrifter (2007:3) om färd med fordon med variabelt däckstryck.

Vilkor

4 § Fordon skall ha utrustning för central reglering av däckstryck på alla hjul, CTI.

5 § Andra axlar än ett motorfordons framaxel eller framaxlar skall vara försedda med dubbelmonterade hjul.

6 § Fordonen får inte ha högre däckstryck än
600 kilopascal i däck på ett motorfordon och framaxel, eller framaxlar,
400 kilopascal i däck på annan axel på ett motorfordon och
500 kilopascal i däck på en släpvagn.

7 § Fordonen får vid färd med stöd av dessa föreskrifter inte föras med högre hastighet än 50 kilometer i timmen.

8 § Färderna skall dokumenteras beträffande fordonens bruttovikt, färdtidpunkter, väg och fordonets eller fordonstågets däckstryck.

Dokumentationen skall sparas i minst tre månader och på anmodan av Vägverket överlämnas till Vägverket.
Dessa föreskrifter träder i kraft den 15 februari 2007.

Förteckning över vägar för färd med fordon med variabelt däckstryck.

N Hallands län

Väg	Sträcka
687	Sofieslätt–Rydöbruk
813	Karl Gustav–Tuvan
815	Nösslinge–Karl Gustav
821	Tuvan-Stenbäck–Gunnarsjö
826	Vinterhylte–Stenbäck
827	Vinterhylte–Maa
906	Frillesås k:a 905–Mölnekulla

Förteckning över vägsträckor på allmänna vägar där kommun är väghållare

Laholms Kommun

516 Tpl Skottorp (E6, E20) - Skummeslövsstrand (522)

521 Trulstorp (24) - Kullgårdsvägen

522 Kustvägen, Skummeslövsstrand (516) - tpl Laholm (E6, E20, 24)

523 Trulstorp (24) - Västerleden - Ängelholmsvägen (585) - LP Hanssons väg Glänningeleden (547)

530 delen Lagavägen (585) - Danska vägen – Nybergs lid - Kristianstadsvägen - Glänningeleden (547) - Såghuset (530.01)

546 Lilla Tjärby (585) - Fridhemsvägen (546) - Lilla Tjärby IP

547 Glänninge (24) - Glänningeleden - LP Hanssons väg (523) - Kristianstadsvägen (530) - Repslagaregatan - Lantmannagatan - Laholms kraftstation (585)

Halmstads kommun

Oskarström

635 delen Oskarström (Ängarna) -Sennanvägen - Brogatan (641)

639 Hallingstorp (26) - G:a Nissastigen - Brogatan (641) - Oskarströms kyrka (640) - Brandshult (678)

640 Björkallén i Oskarström (26 - 639)

641 delen G:a Nissastigen (639) - Brogatan - Sennanvägen (635) - Vallbergs väg (643) - Årniltsvägen (ca 100 meter öster Fredsgatan)

643 delen Årniltsvägen (641) - Vallbergs väg (ca 200 meter norr Möllevägen)

Halmstad

E6.04 Tpl Halmstad Syd - Halmstads Centrum (Laholmsvägen - Viktoriagatan - Slottsbron - Slottsgatan) - Cirkulationsplats Slottsrondellen (E6.06)

E6.05 delen Frennarpsvägen - Växjövägen - Enslövsvägen - Laholmsvägen (E6.04)

E6.06 delen Tpl Halmstad Nord (västra rampen) - Halmstads Centrum (Norra infartsleden - Järnvägsleden) - Cirkulationsplats Karlsrorondellen (600) - (Timmermansleden) - Cirkulationsplats Slottsrondellen (E6.04)

566 Fyllebro (117) - Fyllebrovägen - Prästvägen - Snöstorps prästgård (567) - Vallås (25)

594 delen N. Infartsleden (E6.06) - Sofiebergsvägen - Sperlingsholmsvägen - ca 100 m väster bro under E6

600 Karlsrorondellen (E6.06) - Järnvägsleden - Slottsjordsvägen - Knebildstorp (610) - Nya Tylösandsvägen - Knebildstorp (602) - Nya Tylösandsvägen - Karlstorp (602) - Tylösandsvägen (603) - Frösakullsvägen - Kungsvägen - Ringenäs (607)

602 Knebildstorp (600) - G:a Tylösandsvägen - Kristinebergsvägen (604) - Hovgård (605) - Karlstorp (600)

603 Karlstorp (600) - Tylöhusvägen

604 G:a Tylösandsvägen (602) - Kristinebergsvägen - Korsväga (610)

605 delen Hovgård (602) - Mjällby (606)

610 Halmstad (Knebildstorp, 600) - Kristinebergsvägen - Heagård (606)

611 delen Järnvägsleden (E6.06) - Fogdegatan - Flottiljvägen - Vapnö (591)

612 delen N. Infartsleden (E6.06) - Stålsberg (611)

Falkenbergs kommun

150 delen Falkenberg, Holgersgatan (154, 744) - Nygatan (735) - Brogatan (Tullbron) - Strandvägen (696) - Halmstadvägen - tpl Ågård (767, södra rampen)

154 delen Falkenberg, Sandgatan (744, 150) - Holgersgatan - Lasarettsvägen - Varbergsvägen - Tångakrysset (767)

689 delen Ringsegård (696) - Bobergs udde - söder Snäckvägen vid Veka

695 Skrea kyrka (767) - Ågård (150)

696 Falkenberg (150) - Strandvägen - St. Hansagård - Ringsegård (689) - Skrea kyrka (767)

700 delen Falkenberg, Varbergsvägen (154) - Lasarettsvägen - Österleden - tpl Tröingeberg (767) - Tröinge (701, 729)

701 Korset (154) - Tröinge (700)

735 delen Falkenberg (150) - Nygatan - Sanddynevägen - Agerörsvägen - Holmarör (736)

736 Skogstorp (767) - Holmarör (735)

741 Skogstorp (736) - Olofsbäck (767)

744 Falkenberg, Holgersgatan (150, 154) - Sandgatan - Bräckeviadukten (767)

Varbergs kommun

41 Cirkulationsplats Lassabacka (153, 760, 801) - korsningen med Boråsjärnvägen

153 Cirkulationsplats Lassabacka (41, 760, 801) - Värnamovägen - tpl Varberg Centrum (E6, västra rampen)

740 Nygård (760) - Fiskehamnen i Träslövsläge

760 Cirkulationsplats Lassabacka (41, 153, 801) - (Västkustvägen) - cirkulationsplats Ranelid - Jonstaka (798) - Nygård (740)

765 Träslöv (798) - Trädlyckevägen -Bastekullen

798 Varberg (Österleden) Jonstaka (760) - Träslöv (765) - Kvarnagårdsrondellen (153)

800 Varberg (801) - Otto Torells gata

801 Varberg (Cirkulationsplats Lassabacka) (41, 153, 760) - Ö Hamnvägen (800) - Getterön

804 Cirkulationsplats Lindbergsvägen (153) - Lindbergsvägen - Trönninge (805)

Kungsbacka kommun

E6.14 Tpl Kungsbacka Syd - (Inlagsleden - Onsalavägen) - Cirkulationsplats Säröleden (158) - (Kungsgatan) - Varlavägen (959) - (Vallgatan) - Storgatan (E6.15, 939)

E6.15 delen Cirkulationsplats Kungsbacka Nord (959) - (Arendalsleden) - Cirkulationsplats Hede (970, 976) - (Göteborgsvägen) - Storgatan (E6.15, 939)

158 delen Onsalavägen (E6.14) - Säröleden - tpl Kungsbacka Centrum (E6, västra rampen)

939 delen Fogdegårdsvägen - Varbergsvägen - Söderåleden (976) - Storgatan (E6.14, E6.15)

959 Kungsgatan (E6.14) - Varlavägen - Arendalsleden (E6.15)

960 delen Gröningevägen öster E6 - St. Bäcksleden - Varlavägen (959)

970 Hede (E6.15) - 300 meter norr Kungsbackaån

974 delen Tölö kyrka (976) - Asslöv (932, 978)

975 delen Hede (976) - Höglandavägen - Tölögården - Voxlövsvägen

976 Varbergsvägen (939) - Söderåleden - Hällingsjövägen (974) - Tölöleden - Höglandavägen (975) - Hede (rondellen E6.15, 970)

Trafikplats 40 SKOTTORP

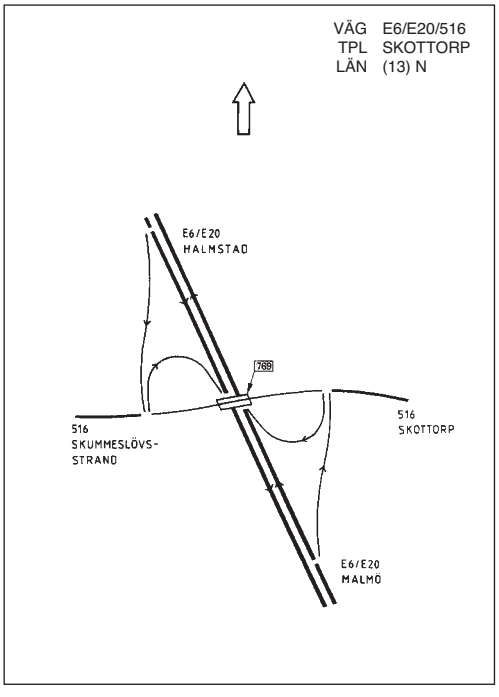

Trafikplats 41 LAHOLM

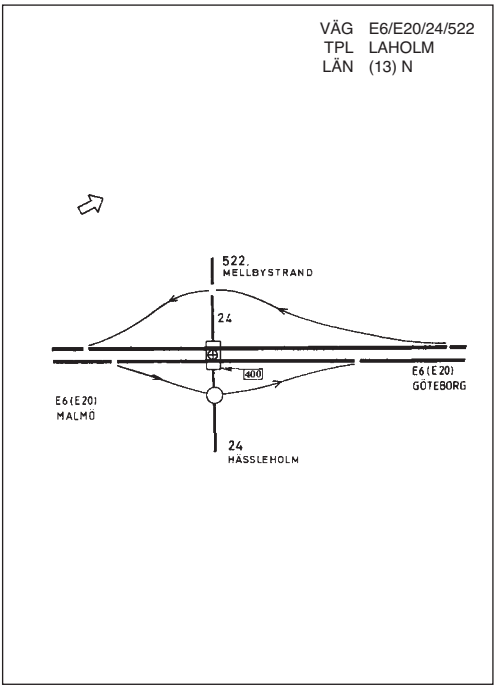

Trafikplats 43 HALMSTAD S

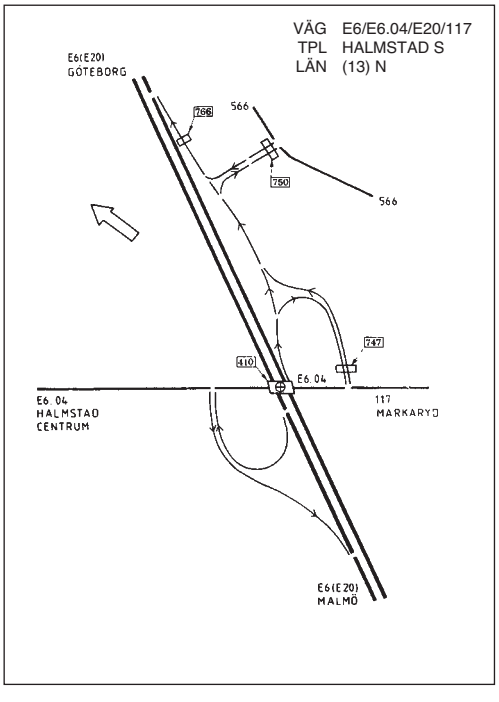

Trafikplats 44 HALMSTAD Ö

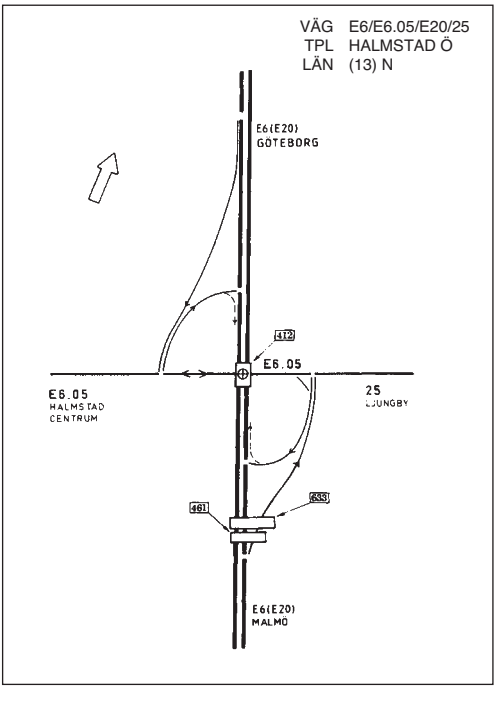

Trafikplats 45 HALMSTAD N

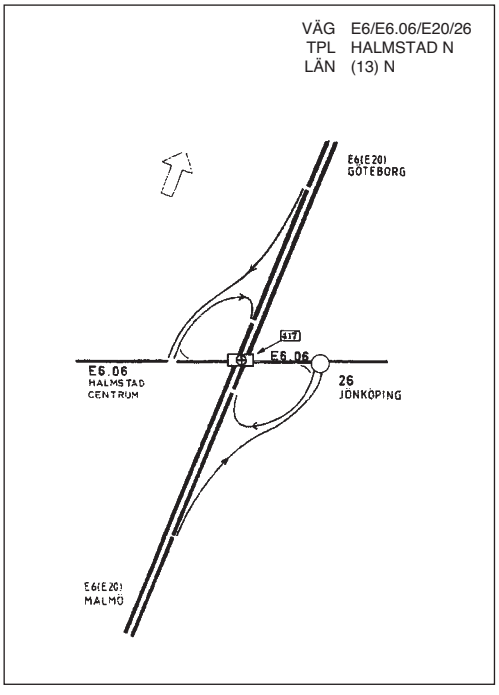

Trafikplats 46 KVIBILLE

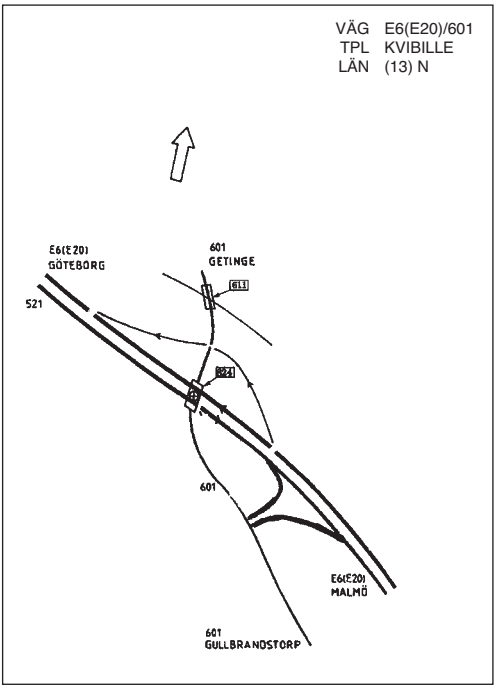

Trafikplats 47 GETINGE

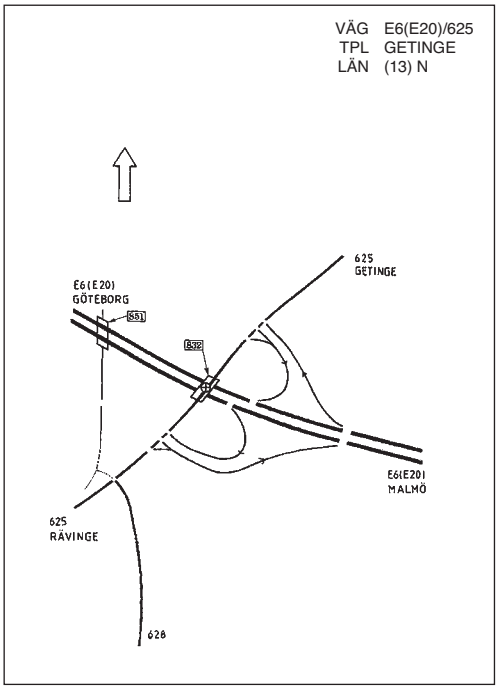

Trafikplats 48 SLÖINGE

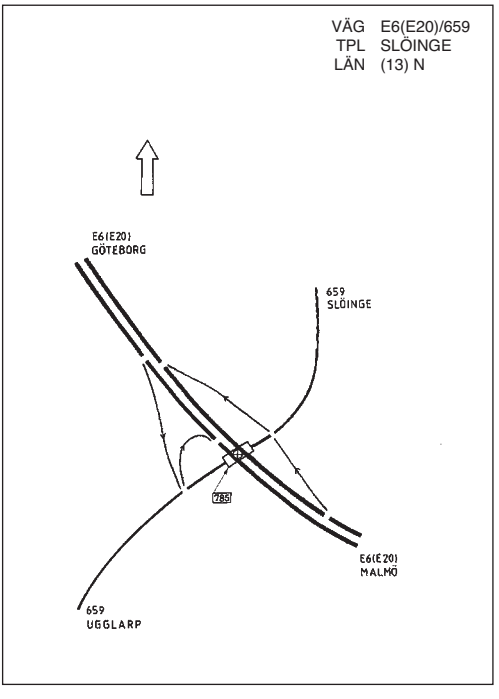

Trafikplats 49 HEBERG

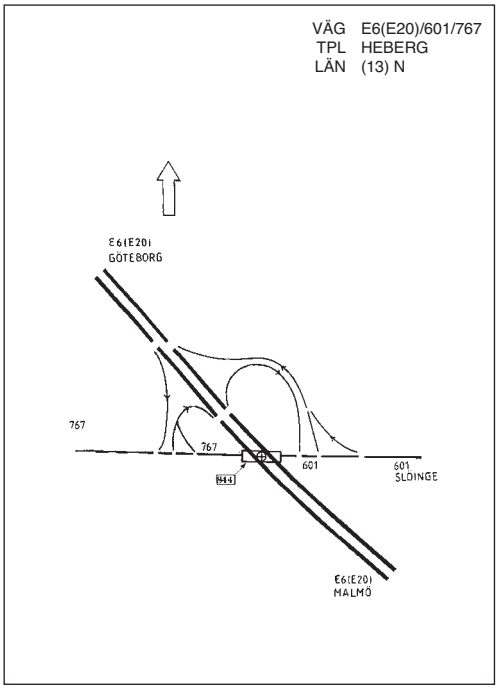

Trafikplats 50 FALKENBERG S

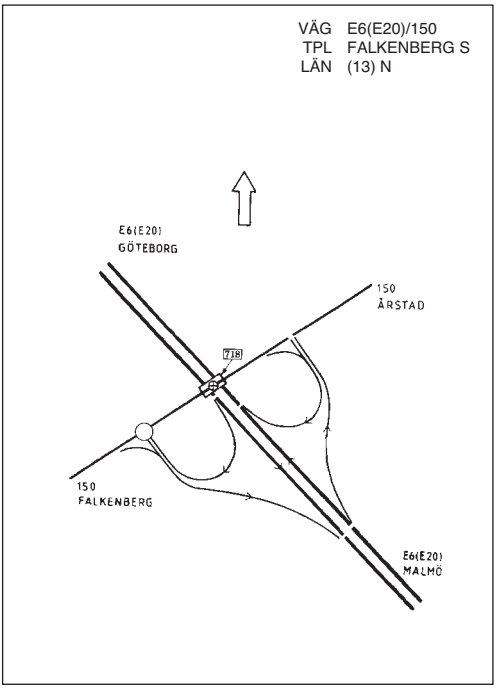

Trafikplats 51 FALKENBERG C

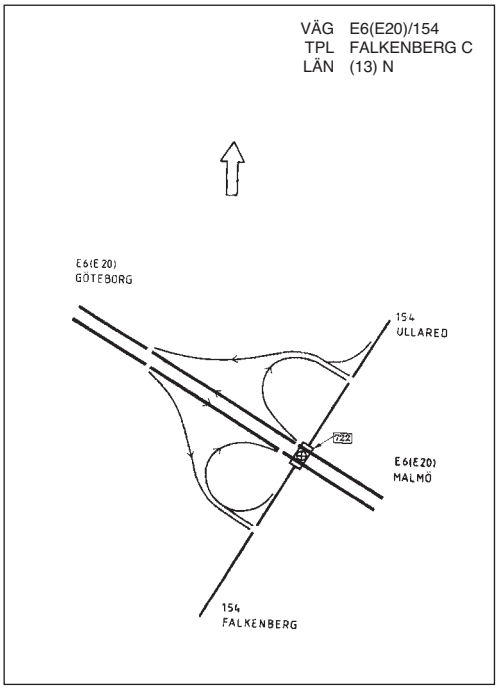

Trafikplats 52 MORUP

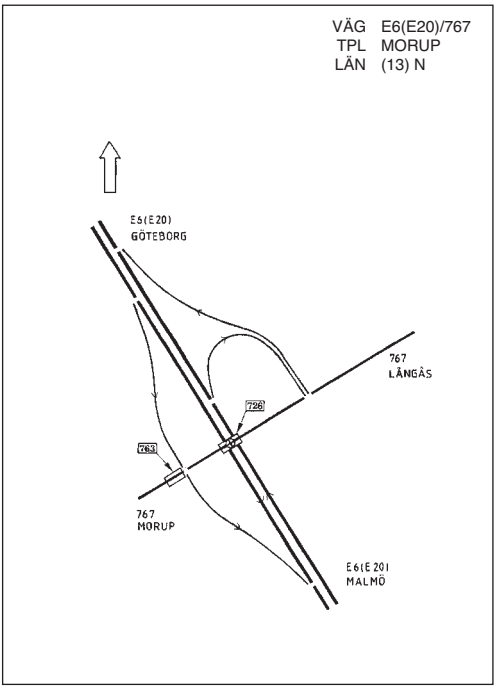

Trafikplats 53 TVÅÅKER

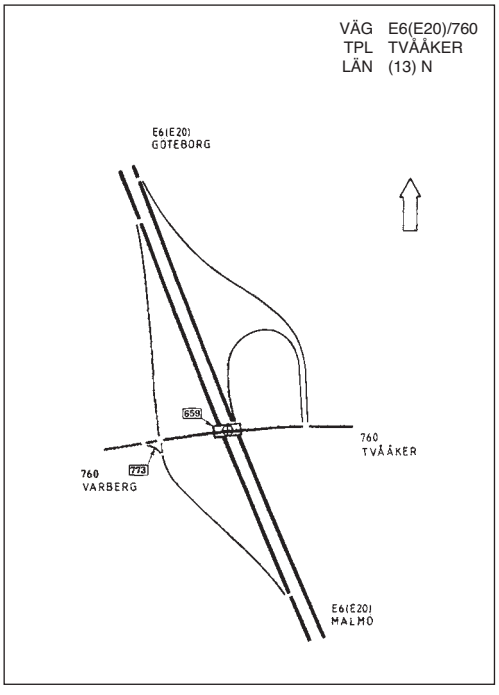

Trafikplats RASTPLATS HIMLE

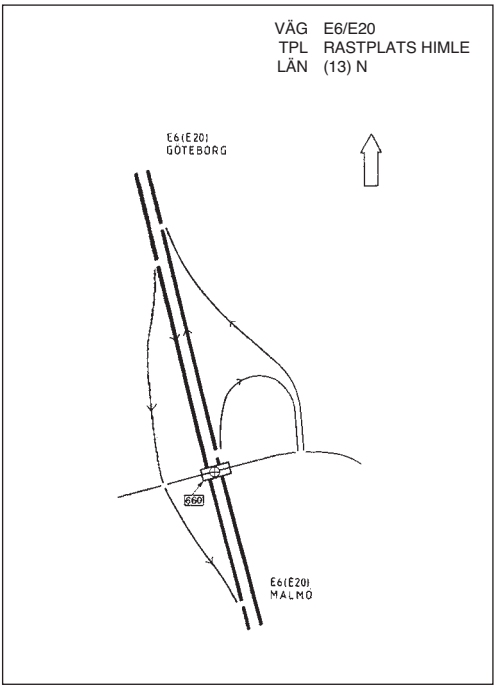

Trafikplats 54 VARBERG C

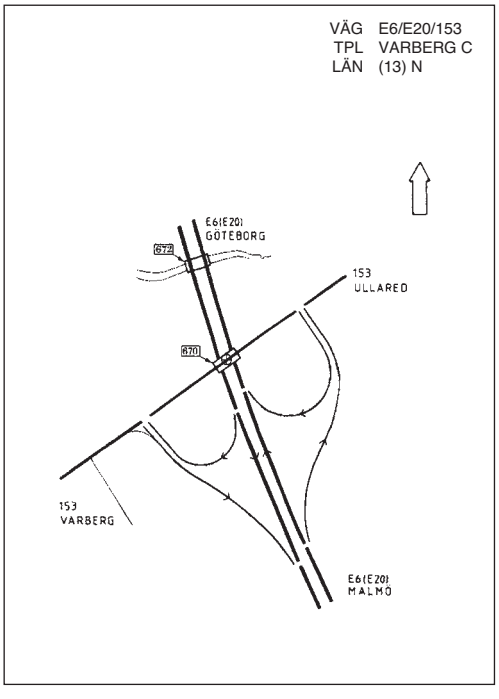

Trafikplats 55 VARBERG N

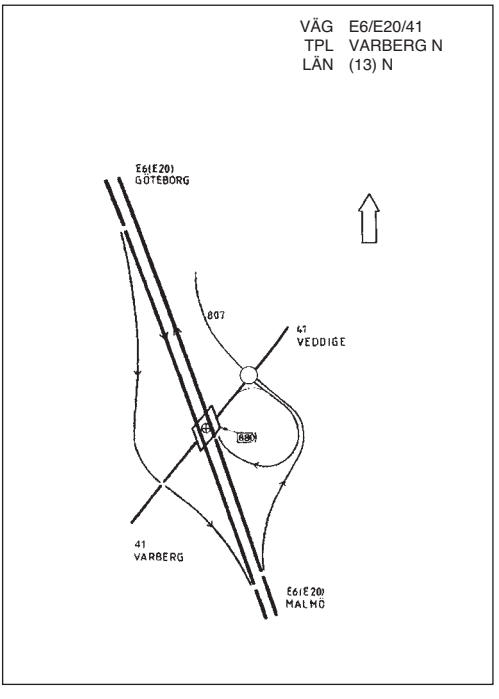

Trafikplats 56 VÄRÖ

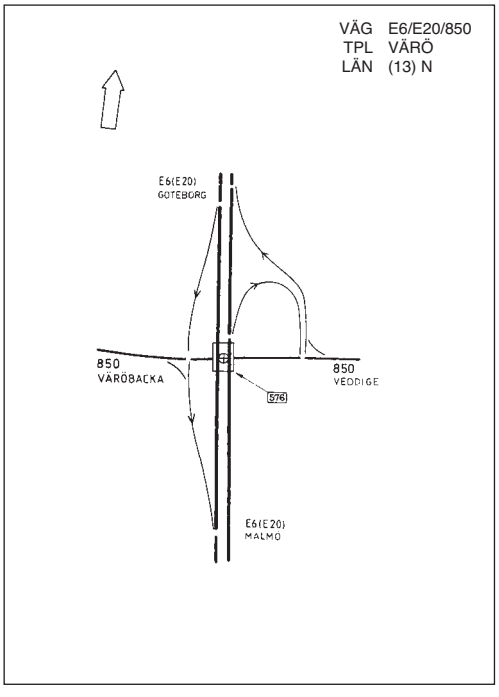

Trafikplats 57 FRILLESÅS

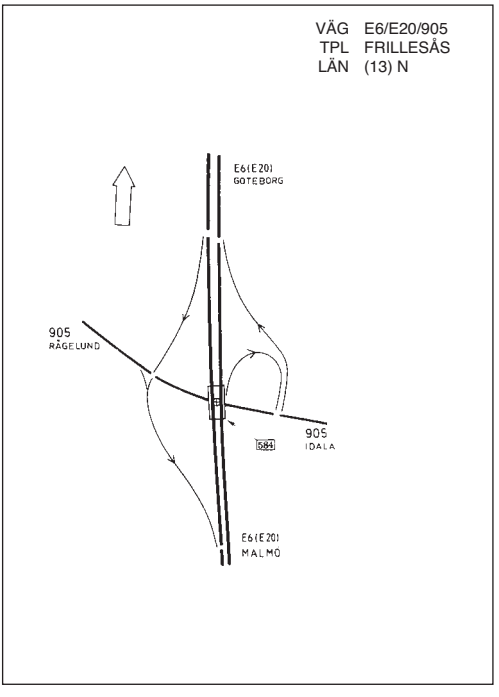

Trafikplats 58 FJÄRÅS

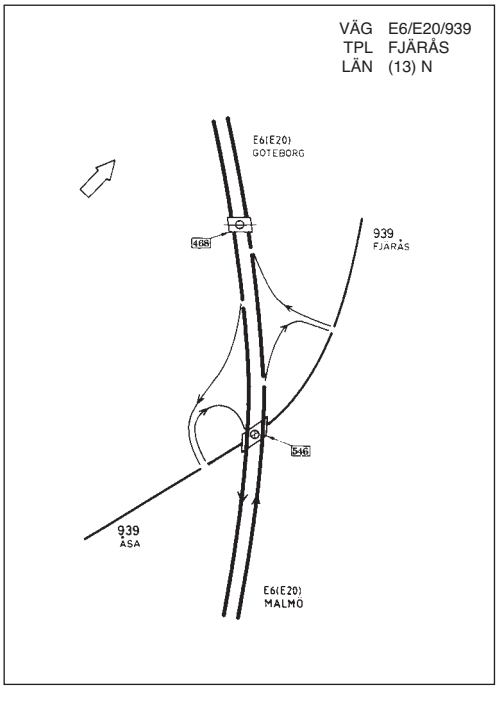

Trafikplats 59 KUNGSBACKA S

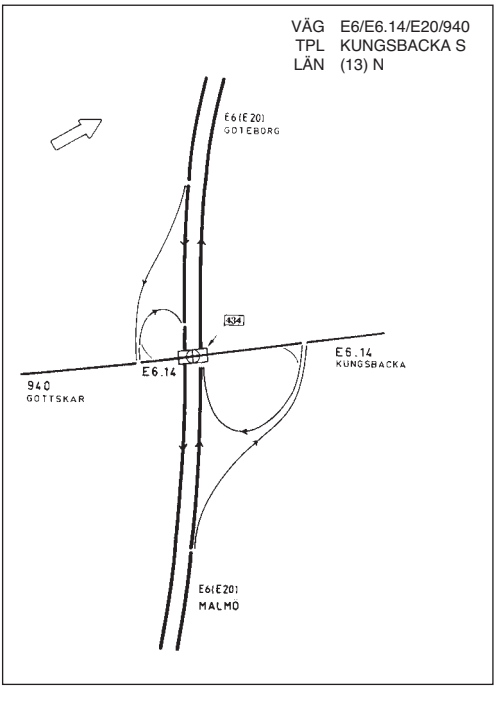

Trafikplats 60 KUNGSBACKA C

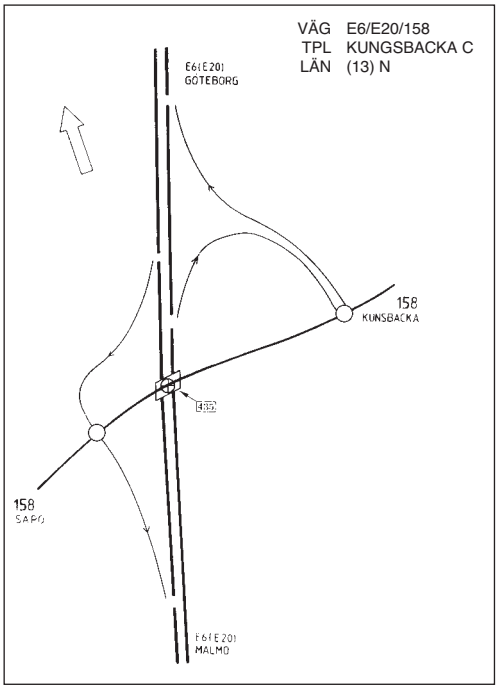

Trafikplats 61 KUNGSBACK N

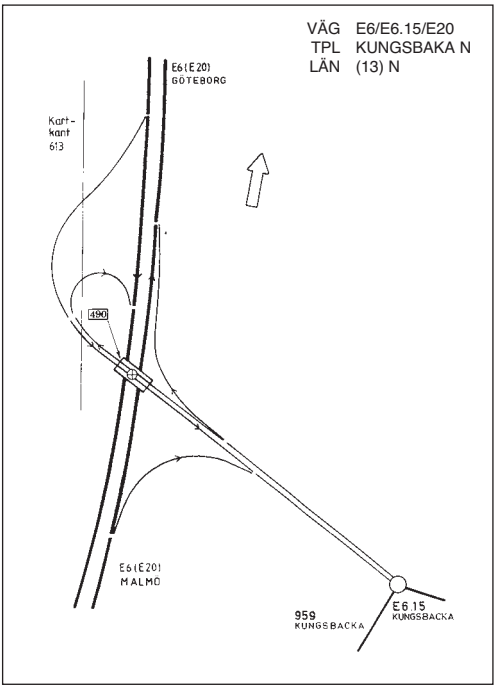

Trafikplats ÅGÅRD

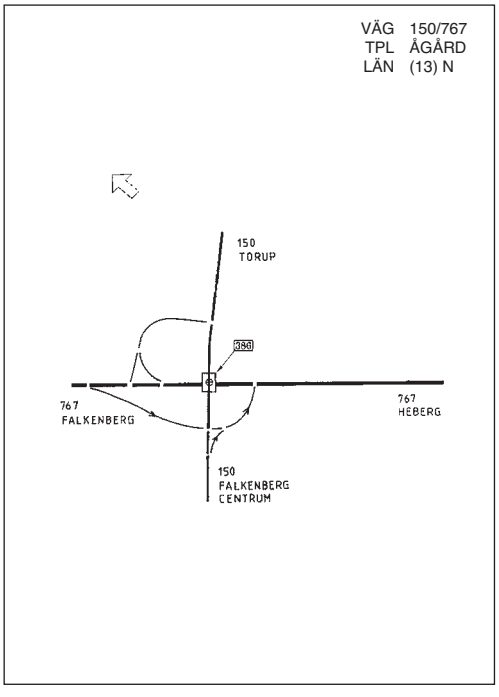

Trafikplats TRÖINGEBERG

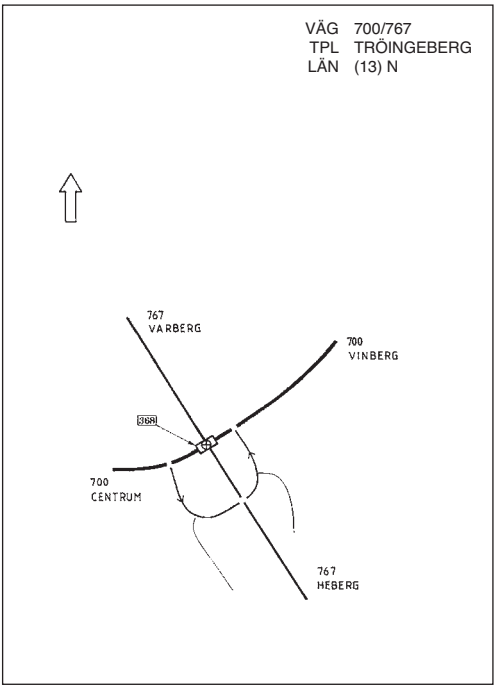

Trafikplats VÄRÖBACKA

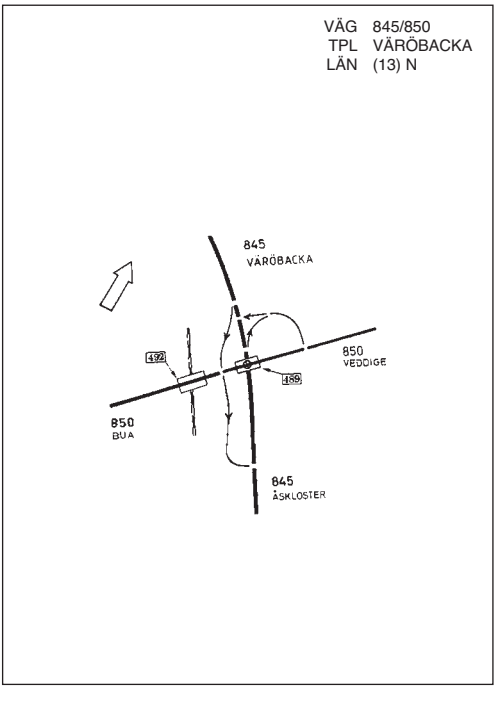

Trafikplats SÄRÖ

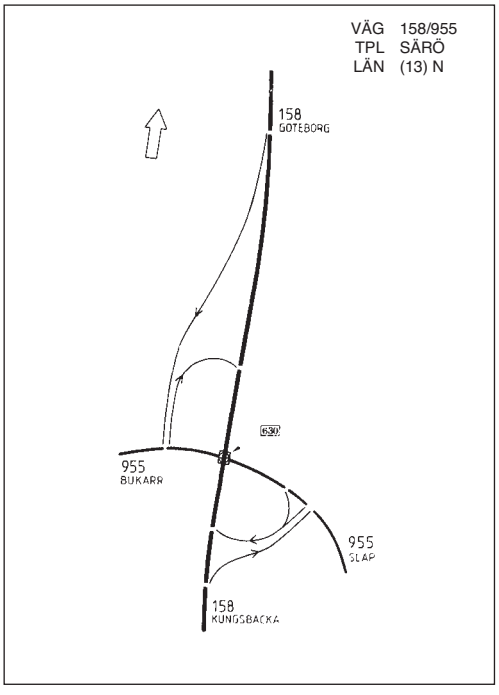

Trafikplats KULLAVIK

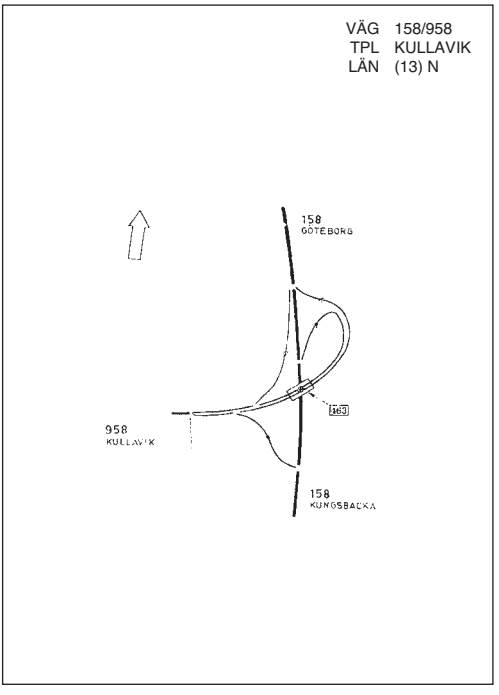

Trafikplats LINDÅSMOTET

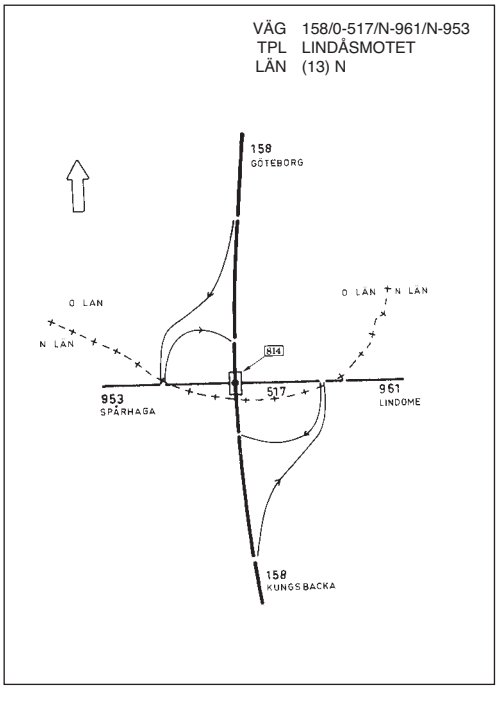

Bilaga H

Kartbilaga 1

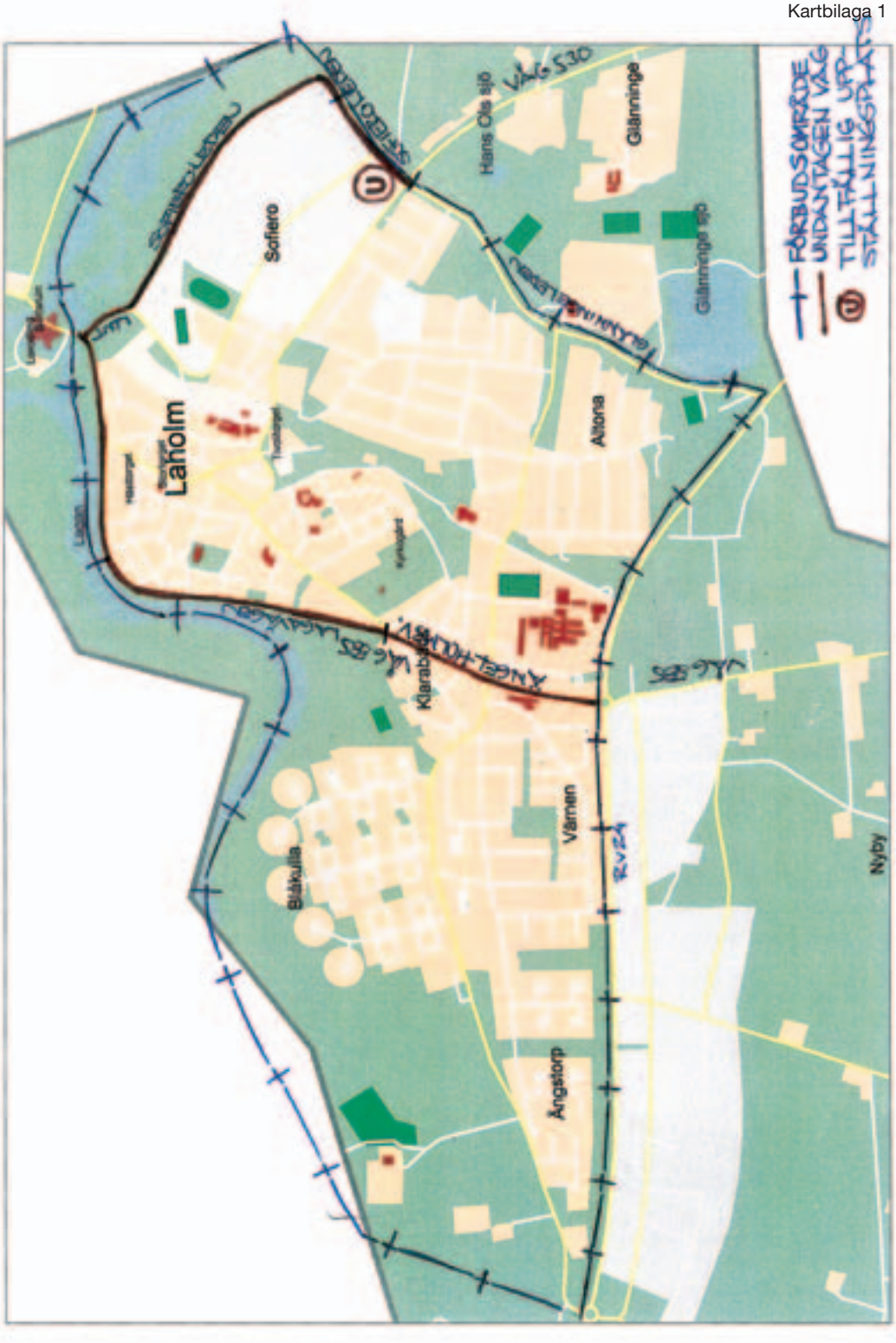

Förbudsområde för farligt gods i Halmstads kommun

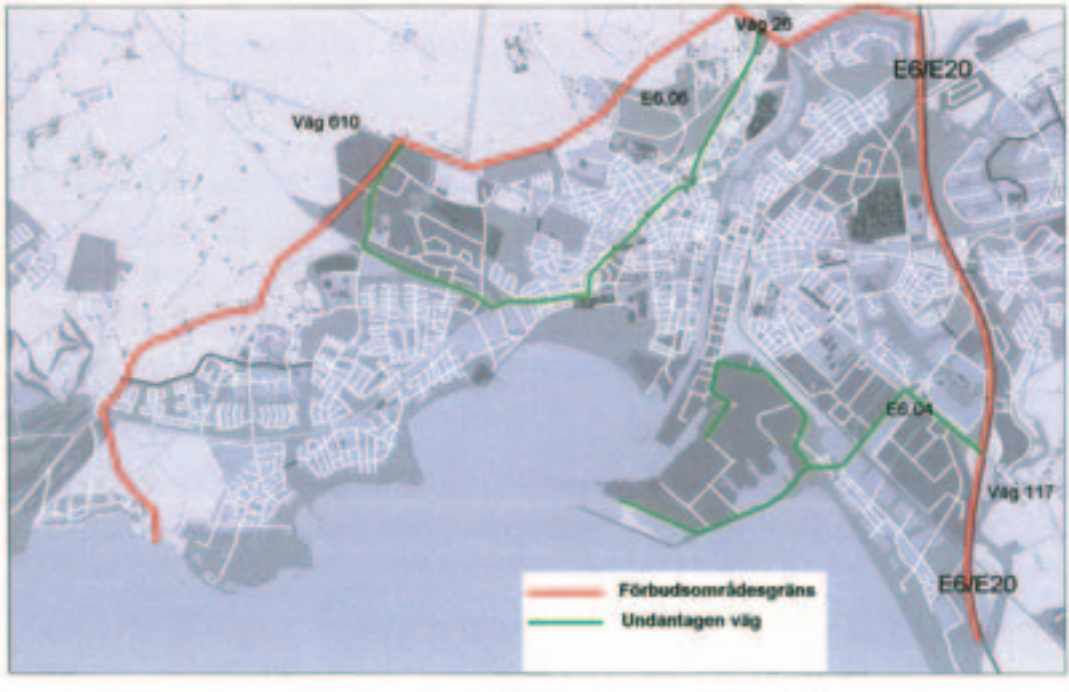

Vägval - farligt gods i Hyltebruks samhälle

Bilaga H
Kartbilaga 1

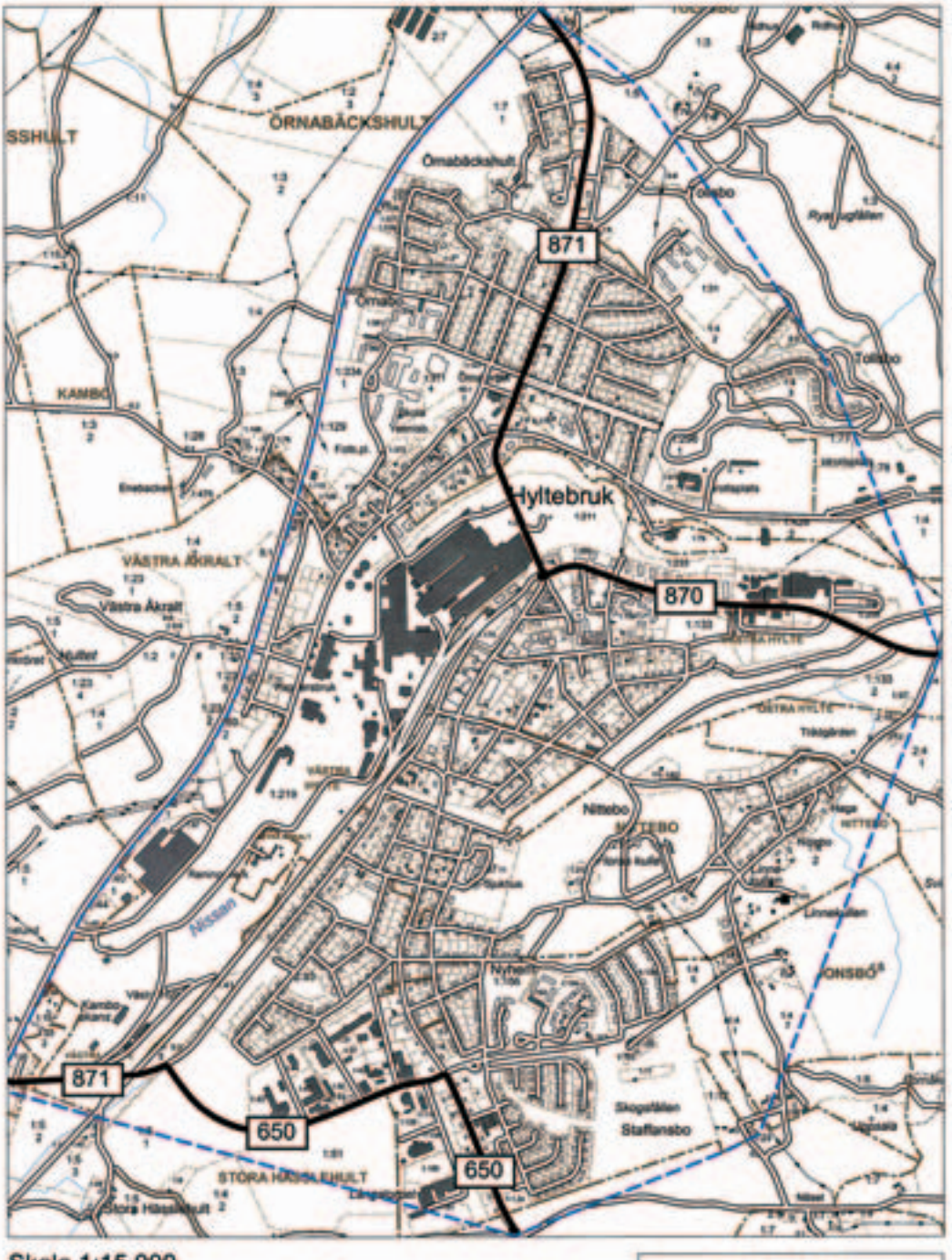

Skala 1:15 000

Bilaga H

Kartbilaga 1

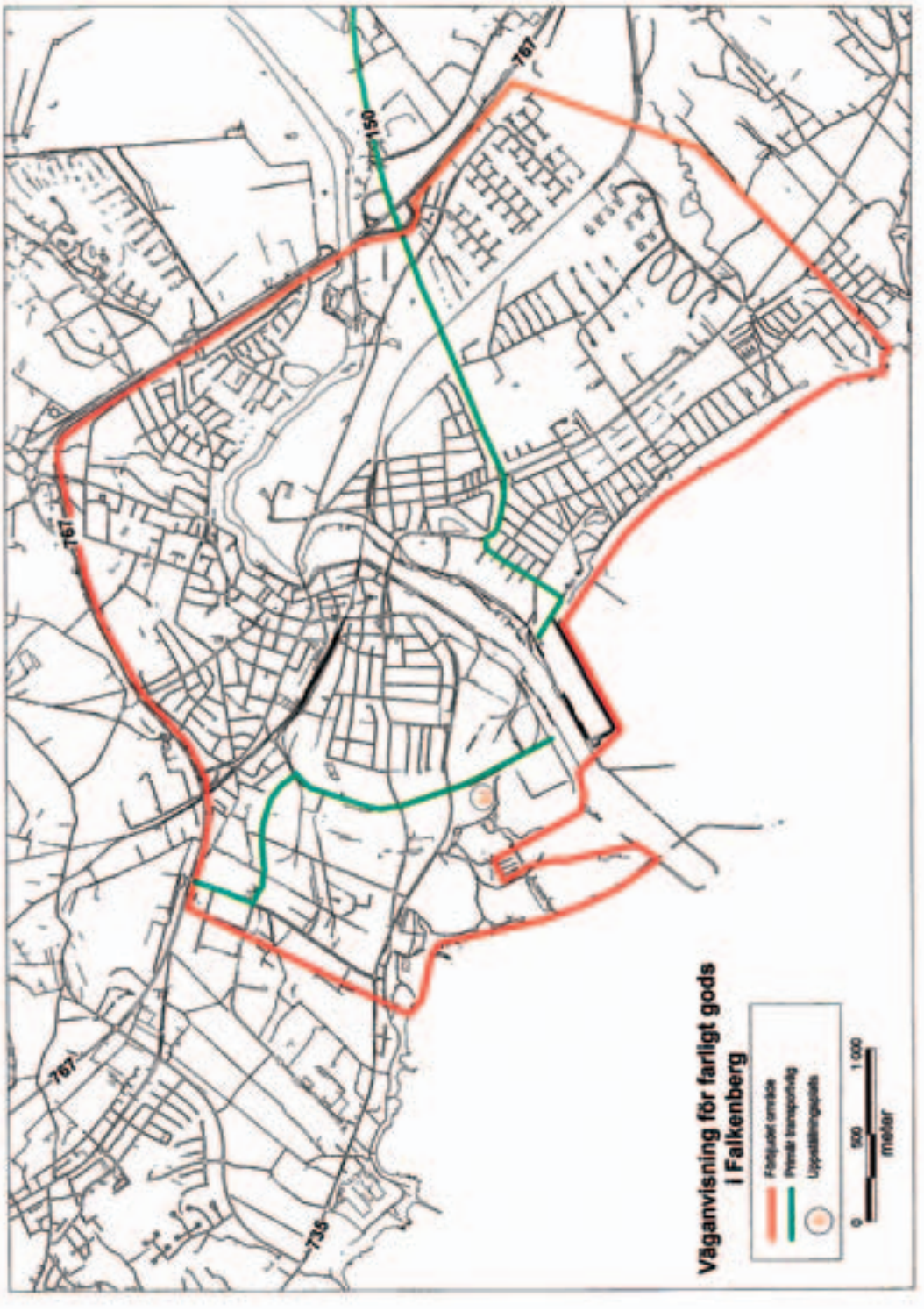

Bilaga H

Anvisning för farligt gods i Varbergs kommun

Bilaga H
Kartbilaga 1

Förbudsområde för farligt gods i Kungsbacka kommun

Halmstad Tryckeri