

Beslut

Datum
2024-05-02

Diarienummer
511-4331-2022

Enligt sändlista

Beslut om geografisk utvidgning av naturreservatet Limstensgruvorna i Lekebergs kommun och om tillägg av föreskrift

Beslut om geografisk utökning

Länsstyrelsen i Örebro län beslutar med stöd av 7 kap. 4 § miljöbalken (1998:808) att naturreservatet Limstensgruvorna inrättat av Länsstyrelsen 2022-04-20 (dnr 511-812-2022, bilaga 1) ska ha den utökade geografiska omfattning som framgår av kartan till detta beslut och som slutligen märks ut i fält.

Beslut om syfte, föreskrifter samt skäl för beslutet

För den tillkommande delen ska beslutet om att bilda naturreservatet Limstensgruvorna 2022-04-20 (dnr 511-812-2022) gälla i sin helhet med syfte, skäl och föreskrifter enligt 7 kap. 4 §, 5 § första och andra styckena, 6 § och 30 § miljöbalken.

Ordningsföreskrifterna enligt 7 kap. 30 § miljöbalken träder i kraft 2024-05-02. Enligt samma bestämmelse gäller ordningsföreskrifterna omedelbart även om de överklagas.

Länsstyrelsen beslutar med stöd av 7 kap. 6 § miljöbalken att utöver ovan nämnda föreskrifter ska följande föreskrift gälla i den utvidgade delen av reservatet:

B. Föreskrifter enligt 7 kap. 6 § miljöbalken om vad ägare och innehavare av särskild rätt till fastighet förpliktas tåla

10. Anläggande och underhåll av markerad stig samt av besöksanordningar på Tryggeboda s:14 och s:15, enligt karta i detta beslut.

Beslut om undantag från föreskrifter

För den tillkommande delen ska undantagen från föreskrifterna enligt beslutet om att bilda naturreservatet Limstensgruvorna 2022-04-20 (dnr 511-812-2022) gälla i sin helhet.

Beslut om skötselplan

Länsstyrelsen upphäver skötselplan beslutad 2022-04-20 (dnr 511-812-2022) och fastställer skötselplanen som bifogas detta beslut, bilaga 2.

Beskrivning av ärendet

Naturreseptatet Limstensgruvorna inrättades år 2022. I anslutning till det befintliga reservatet finns flera samfälliga fastigheter med motsvarande höga naturvärden. Några av de berörda fastighetsägarna framförde i samband med reservatsbildningen att även dessa bör ingå i reservatet. Länsstyrelsen beställde under 2022 värderingar av dessa fastigheter till grund för fortsatt dialog med ägarkretsen. Ett möte hölls våren 2023 varvid de närvarande markägarna ställde sig positiva till utökning av reservatet. Överenskommelse slöts med samtliga delägare under hösten 2023 och Naturvårdsverket godkände denna samt betalade ut den överenskomna intrångsersättningen till delägarna under januari 2024. Ärendet har varit ute på remiss till sakägare och andra under våren 2024.

Beskrivning av det tillkommande området

Den geografiska utvidgningen består av kalkbarrskog och dagbrott från äldre tiders kalkbrytning. Området hyser en artrik och skyddsvärd fauna, flora och funga som motsvarar beskrivningen av områdets naturförhållanden och naturvärden i Länsstyrelsens beslut 2022-04-20 (bilaga 1). I ett av dagbrotten finns en större anläggning för besökare i form av spång, ett trägolv och sittbänkar.

Beskrivning av det befintliga naturreseptatet Limstensgruvorna

Det befintliga naturreseptatet omfattar kalkbarrskog med dagbrott från äldre tiders kalkbrytning och en mindre yta rikkärr. Reservatsområdet hyser en artrik och skyddsvärd fauna, flora och funga typisk för äldre kalkbarrskog och rikkärr i Mellansverige. Se vidare bilaga 1.

Länsstyrelsens bedömning

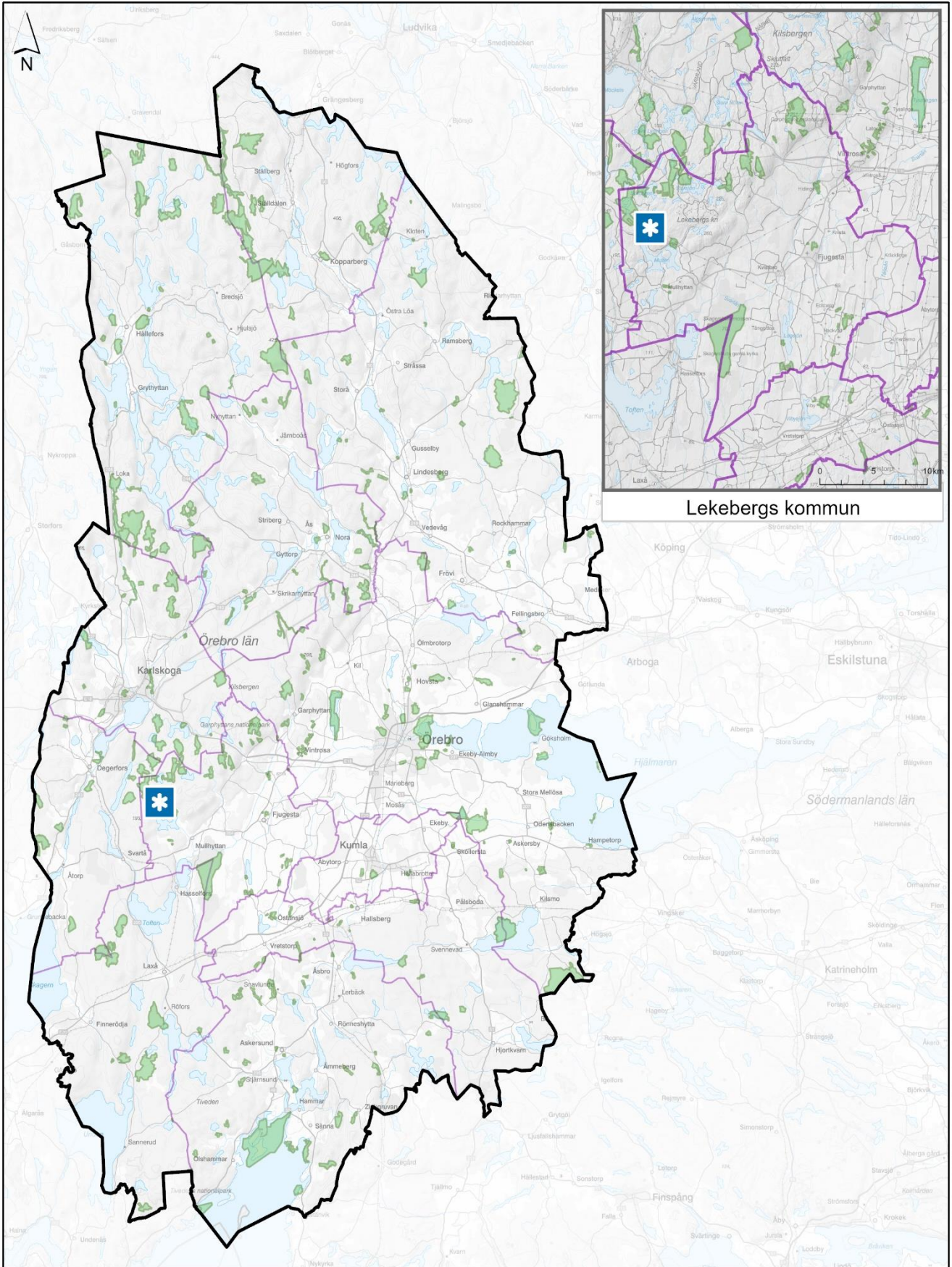
Länsstyrelsen gör samma bedömning som i ursprungsbeslutet. Utöver det bedömer Länsstyrelsen att naturreseptatet ska utvidgas eftersom mer av samma naturtyper med höga bevarandevärden därigenom ges ett långsiktigt formellt skydd, vilket förstärker reservatets långsiktiga ekologiska funktionalitet och förbättrar möjligheterna att tillgängliggöra och visa upp reservatet för besökare.

2024-05-02

511-4331-2022

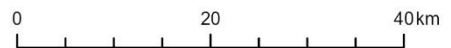
Uppgifter om naturreservatet

Namn:	Limstensgruvorna
NVR-id:	2055301
Kommun:	Lekebergs kommun
Lägesbeskrivning:	7 km nordväst om Mullhyttan
IUCN-kategori:	1a, Strikt naturreservat
Fastigheter:	Tryggeboda s:12, s:13, s:14 och s:15
Markägare:	Enskilda
Rättigheter:	Jakt, traktorväg
Areal:	21,77 hektar, varav 21,2 ha produktiv skogsmark och 0,2 ha gruvhål.
Naturtyper:	21,2 ha skogsmark, ca 0,4 ha rikkärr, 0,2 ha övrig mark.
Förvaltare av reservatet:	Länsstyrelsen i Örebro län



Lekebergs kommun

Lägeskarta för naturreservatet



LIMSTENSGRUVORNA



Naturreservat enligt detta beslut

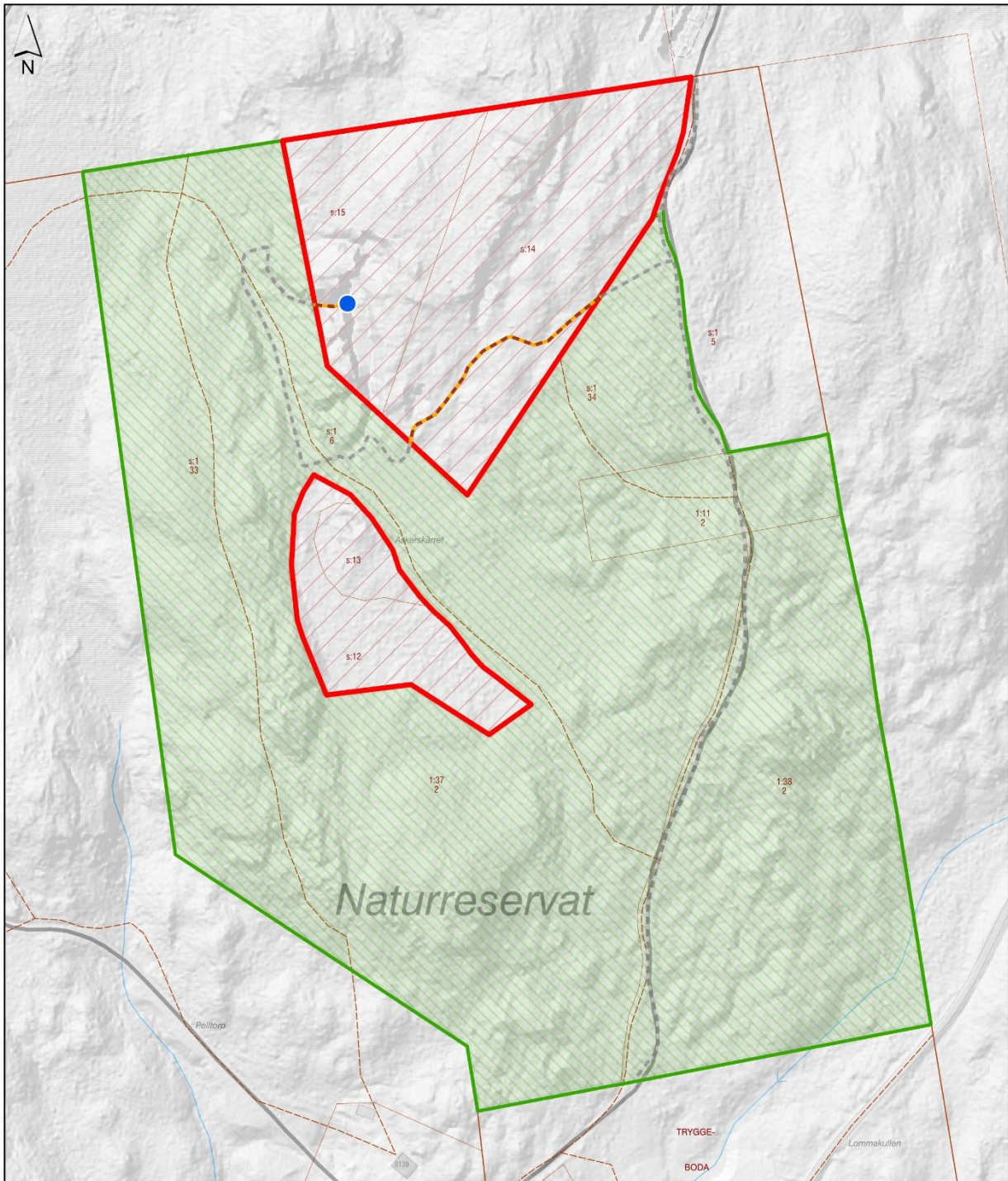
Länsgräns



Befintliga naturreservat

Kommungränser











Beslutskarta för utvidgning av naturreservatet

LIMSTENSGRUVORNA

Lekebergs kommun
Beslutsdatum 2024-05-02
Dnr: 511-4331-2022

-  Område enligt detta beslut
-  Befintligt naturreservat



-  Markerad led inom befintligt NR
-  Markerad led enl föreskrift B.3
-  Anläggningar för besökare enl föreskrift B.10



Du kan överklaga beslutet

Se bilaga 3 med överklagandehänvisning.

De som medverkat i beslutet

Beslutet har fattats av landshövding Lena Rådström Baastad med naturvårds-
handläggare Michael Andersson som föredragande. I den slutliga handläggningen
har också enhetschef Johan Karlhager och länsjurist Suri Am Ende medverkat.

Så här hanterar länsstyrelsen personuppgifter

Information om hur vi hanterar dessa hittar du på
www.lansstyrelsen.se/dataskydd.

Bilagor

1. Föreskrifter (Länsstyrelsens beslut om bildande av Limstensgruvornas naturreservat 2022-04-20, dnr 511-812-2022)
2. Skötselplan
3. Överklagandehänvisning