

**Beslut**

Datum  
2024-05-02

Diarienummer  
511-6111-2021

Enligt sändlista

## Beslut om bildande av naturreservatet Lobråten i Nora kommun samt beslut om föreskrifter m.m.

### Bildande av naturreservat

Med stöd av 7 kap. 4 § miljöbalken (1998:808) förklarar Länsstyrelsen ett område av fastigheten Järlehyttan 1:3 i Nora kommun som naturreservat. Reservatet har den avgränsning som framgår av kartan i detta beslut och som slutligen märks ut i fält.

Naturreservatets namn ska vara Lobråten.

### Syftet med naturreservatet

Syftet är att bevara biologisk mångfald, vårda och bevara värdefulla naturmiljöer samt skydda, återställa eller nyskapa livsmiljöer för skyddsvärda arter.

Områdets kalkbarrskogar och övrig naturskogsartad skogsmark liksom områdets orörda karaktär och dess biologiska mångfald ska bevaras och utvecklas.

Syftet ska tillgodoses i huvudsak genom att områdets naturtyper med dess flora och fauna utvecklas fritt genom intern dynamik och andra naturliga processer.

Som återställningsåtgärd kan åtgärder för återställande av den naturgivna hydrologin och vegetationen i våtmarker komma att vidtas.

Åtgärder kan komma att vidtas för att eliminera förekomsten av invasiva träd och buskar och invasiva växt- eller djurarter.

Borttagande av konkurrerande eller inväxande träd i anslutning till särskilt värdefulla trädindivider eller trädgrupper kan komma ifråga.

Inom ramen för bevarandet av områdets naturmiljöer och biologiska mångfald kan lämpliga åtgärder vidtas för att underlätta för friluftslivet.

### Föreskrifter för naturreservatet

För att tillgodose syftet med naturreservatet beslutar Länsstyrelsen med stöd av 7 kap. 5, 6 och 30 §§ miljöbalken samt 22 § första stycket förordningen (1998:1252) om områdesskydd enligt miljöbalken m.m., att nedan angivna föreskrifter ska gälla för naturreservatet.

A. Föreskrifter enligt 7 kap. 5§ andra stycket miljöbalken om inskränkningar i rätten att använda mark- och vattenområden

Det är förbjudet att

1. utföra något slag av skogsavverkning eller skogsvårdsåtgärd såväl som att fälla enstaka träd eller buskar, samt att samla ihop, föra bort eller upparbeta döda stående eller liggande träd eller delar av träd,
2. så eller plantera träd,
3. borra, gräva, spränga, schakta, markbereda eller utföra annan mekanisk bearbetning av mark, block eller berg, eller bedriva täkt av något slag, utfylla, tippa, eller anordna upplag,
4. dika, rensa dike, kulvertera dike, dämna eller utföra annan åtgärd som påverkar områdets naturgivna hydrologiska förhållanden,
5. anlägga väg, stig, led eller uppställningsplats för fordon, båtar eller andra farkoster,
6. uppföra byggnad eller annan anläggning,
7. dra fram ledning i mark, vatten eller luft, rasera eller gräva ned befintlig luftledning,
8. kalka mark, använda kemiska eller biologiska bekämpningsmedel eller gödselmedel,
9. plantera in eller sätta ut växter, djur eller andra organismer,
10. uppföra jaktorn eller stödutfodra vilt.

B. Föreskrifter enligt 7 kap. 6 § miljöbalken om vad ägare och innehavare av särskild rätt till fastighet förpliktas åta

1. Utmärkning och underhåll av naturreservatets gränser enligt Naturvårdsverkets anvisningar.
2. Uppsättning och underhåll av informationstavla vid plats som markeras på beslutskarta.
3. Anläggande och underhåll av stig samt enkel rastplats.
4. Avverkning eller på annat sätt borttagande av främmande träd och buskar såsom contortatall, lärkträd, ädelgran m.m. samt eliminering av invasiva arter som t.ex. blomsterlupin.
5. Fällning eller beskärning av enstaka träd längs vägar, reservatsgränser och vid anläggningar för friluftslivet, för att undvika skador på människor, byggnader eller anläggningar.
6. Igenläggning eller proppning av diken.
7. Undersökning och dokumentation av djur-, växt- och svamparter samt mark- och vattenförhållanden.
8. Fällning, ringbarkning eller på annat sätt borttagande av konkurrerande träd i anslutning till vissa särskilt värdefulla trädindivider eller trädgrupper.
9. Åtgärder i syfte att undvika eller begränsa större angrepp av granbarkborre, som kan hota prioriterade bevarandevärden, genom barkning, rotkapning av vindfällda träd samt utplacering av fällor eller fångstvirke. Inga träd ska föras ut ur naturreservatet, med undantag för eventuellt infört fångstvirke.

2024-05-02

511-6111-2021

C. Föreskrifter enligt 7 kap. 30 § miljöbalken och 22 § förordningen (1998:1252) om områdesskydd enligt miljöbalken m.m. om rätten att färdas och vistas samt om ordningen i övrigt i naturreservatet

Det är förbjudet att:

1. borra, hacka, spränga, gräva, rista, måla eller på annat sätt skada berg, jordytan, sten eller block, eller att flytta eller bortföra sten eller block,
2. framföra motordrivet fordon,
3. fälla, bortföra eller på annat sätt skada levande eller döda, stående eller om kullfallna träd och buskar,
4. skada vegetationen t.ex. genom att eller gräva upp växter såsom ris, gräs, örter, mossor eller lavar och svampar,
5. medvetet störa djurlivet,
6. utan Länsstyrelsens tillstånd sätta upp permanent tavla, skylt, affisch, eller därmed jämförlig anordning,
7. utan Länsstyrelsens tillstånd utföra vetenskapliga undersökningar eller bedriva miljöövervakning som innebär markering, insamling, fångst eller annan påverkan på naturmiljön.

Ordningsföreskrifterna enligt 7 kap. 30 § miljöbalken träder i kraft den 2024-05-02.

Enligt 7 kap. 30 § miljöbalken gäller ordningsföreskrifterna omedelbart även om de överklagas.

Undantag från föreskrifterna enligt 7 kap. 5 och 30 §§ miljöbalken

Föreskrifterna ska inte utgöra hinder för:

- a) förvaltaren av naturreservatet att utföra de åtgärder som krävs för att tillgodose syftet med naturreservatet och som framgår ovan av föreskrifterna enligt 7 kap. 6 § miljöbalken,
- b) förvaltaren av naturreservatet att i uppföljningssyfte utföra inventeringsverksamhet, nödvändig insamling av bestämningsmaterial samt annan dokumentation av växt- och djurliv, luft-, mark- och vattenförhållanden,
- c) rättighetshavare att uttransportera fälld älg, hjort, björn eller vildsvin med fordon som inte ger långsiktigt bestående skador på mark eller vegetation,
- d) rättighetshavare att utföra underhåll av befintliga jaktorn samt siktgator för jakt genom försiktig röjning,
- e) tjänstemän i sjukvårds-, polis- eller räddningsärende att framföra motorfordon (insatsen ska omgående anmälas till länsstyrelsen),
- f) Länsstyrelsens rovdjursförvaltare att framföra snöskoter för inventering m.m.
- g) bär-, matsvamp- och blomplockning för eget behov, dock ej fridlysta eller rödlistade arter,

2024-05-02

511-6111-2021

- h) rättighetshavare att utföra normalt underhåll av befintlig mark- eller luftledning i enlighet med ledningsrätt som är gällande vid detta besluts ikraftträdande.

## Fastställande av skötselplan

I enlighet med 3 § förordningen (1998:1252) om områdesskydd enligt miljöbalken m.m. beslutar Länsstyrelsen att fastställa den skötselplan för naturreservatet som framgår av bilaga 1.

## Skälen för beslutet

Naturvärdena är knutna till områdets kuperade terräng, skogens höga ålder och dess naturskogsartade struktur samt till förekomsten av kalkpåverkad mark. Dessa förhållanden skapar goda förutsättningar för krävande naturskogsarter att hitta livsmiljöer i naturreservatet. Lobråtens högsta delar kläs av gammal tallskog. Karaktärsarter här är tjäder, tallticka, motaggsvamp, blomkålsvamp och grynig blåslav. Längre ner i branterna är trädslagsblandningen som störst. Gran och tall dominerar följt av asp och björk men inslaget av flera andra lövträdsarter och enar är stort. I sådana partier har exempelvis arter som aspgelélav, stiftgelélav och vit vedfingersvamp noterats. Lobråtens lägre partier domineras av granskog på basisk mark. Även här är inslaget av lövträd som exempelvis björk, asp, hassel och lönn påtagligt. På dessa platser har bl.a. en rik marksvampflora noterats. Här finns exempelvis arter som dofttaggsvamp, gul taggsvamp, svart taggsvamp, svartvit taggsvamp, skarp dropptaggsvamp, barr- och lövviolspindling, olivspindling, samt flera arter inom korallfingersvampssläktet *Ramaria*. Delar av området är klassade som nyckelbiotop av Skogsstyrelsen. Skogstypen (kalkbarrskog) är prioriterad för skydd enligt den nationella strategin för formellt skydd av skog.

De ovan beskrivna naturvärdena knutna till områdets livsmiljöer, naturliga dynamik samt mängden signalarter och rödlistade arter har endast begränsade möjligheter att finnas kvar under påverkan av skogsbruk. Den närmast förväntade skogsbruksåtgärden är för större delen av området slutavverkning.

## Länsstyrelsens bedömning

De särskilda naturvärden som framkommit om reservatsområdet kräver ett omfattande och långsiktigt skydd för att bevaras och utvecklas. Detta skyddsbehov tillgodoses bäst genom bildande av naturreservat.

Förutsättningarna för att bevara områdets biologiska mångfald och livsmiljöer bedöms som goda om förvaltningsinriktningen i detta beslut följs och skötselmålen uppfylls i enlighet med den för reservatet fastställda skötselplanen.

Beslutet följer Naturvårdsverkets riktlinjer för prioritering av naturreservatsskydd och är i överensstämmelse med Sveriges internationella åtaganden om skydd av

2024-05-02

511-6111-2021

den biologiska mångfalden samt de av riksdagen antagna miljö kvalitetsmålen. Skyddet av Lobråten bidrar till arealmålet för miljömålet Levande skogar samt till miljömålet Ett rikt växt- och djurliv.

Naturreseptatet bidrar också till skyddet av ekosystem vars funktioner är viktiga för upprätthållande av de ekosystemtjänster vårt samhälle är beroende av.

Beslutet strider inte mot kommunal översiktsplan eller detaljplan och är därmed förenligt med 7 kap. 8 § miljöbalken.

Beslutet är förenligt med hushållningsbestämmelserna i 3 och 4 kap. miljöbalken.

Beslutet är inte i konflikt med koncessioner eller undersökningstillstånd för gruvnäringen enligt den information Länsstyrelsen inhämtat från Bergsstaten.

Vid en avvägning, enligt 7 kap. 25 § miljöbalken, mellan allmänna och enskilda intressen bedömer Länsstyrelsen att den inskränkning i enskild rätt att använda mark och vatten som beslutet om naturreseptatet innebär inte går längre än vad som krävs för att syftet med naturreseptatet ska tillgodoses.

I enlighet med vad som sägs i 4 och 5 §§ förordningen (2007:1244) om konsekvensutredning vid regelgivning, bedömer Länsstyrelsen att de föreslagna ordningsföreskrifterna enligt 7 kap. 30 § miljöbalken innebär så begränsade kostnadsmissiga och andra konsekvenser att det saknas skäl för en konsekvensutredning av regelgivningen.

## Redogörelse för ärendet

År 2021 anmäldes ett skogsparti på fastighet Järlehyttan 1:3 för avverkning. Vid en fältkontroll av området bedömde Skogsstyrelsen att en betydande del av det avverkningsanmälda området hyste höga naturvärden varvid markägaren informerades om möjligheten att lämna in en intresseanmälan för att mot ersättning få området skyddat som naturreseptatet. Markägaren valde att göra en sådan anmälan och denna inkom till Länsstyrelsen under sommaren 2021. Länsstyrelsen fältbesökte området under sommaren och hösten 2021 och bedömde att området kunde prioriteras för naturreseptatetsskydd och en avgränsning för värdering inför reservatsbildning gjordes i samråd med markägaren. Under 2022 gjordes en värdering av det tilltänkta reservatsområdet och förhandling om överenskommelse påbörjades. Under 2023 är träffade markägaren och Länsstyrelsen överenskommelse om inträngsersättning inför reservatsbildning och ersättning betalades ut.

Ärendet har varit föremål för remissbehandling. Sakägare och övriga remissinstanser har beretts möjlighet att yttra sig över förslag till beslut.

Samråd har skett med Nora kommun.

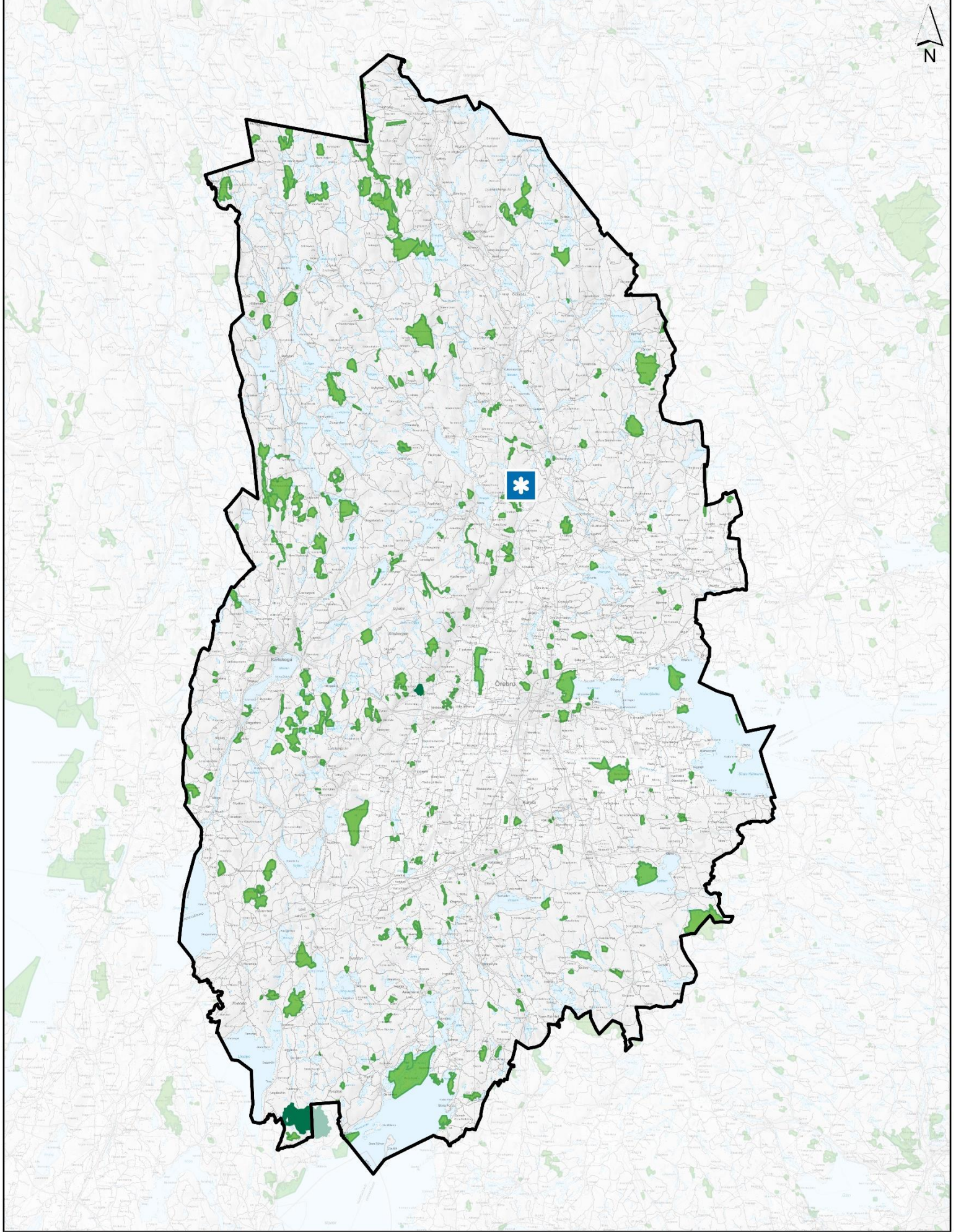
2024-05-02

511-6111-2021

## Uppgifter om naturreservatet


<b>Namn:</b>	Lobråten
<b>NVR-id:</b>	2062282
<b>Kommun:</b>	Nora
<b>Lägesbeskrivning:</b>	6 km sydväst om Lindesberg
<b>IUCN-kategori:</b>	1a, strikt naturreservat
<b>Fastigheter:</b>	Del av Järlehyttan 1:3
<b>Markägare:</b>	Enskild
<b>Rättigheter:</b>	Jakt
<b>Areal:</b>	24 hektar, varav 21 ha produktiv skogsmark
<b>Naturtyper:</b>	Skog 24 ha
<b>Förvaltare av reservatet:</b>	Länsstyrelsen i Örebro län



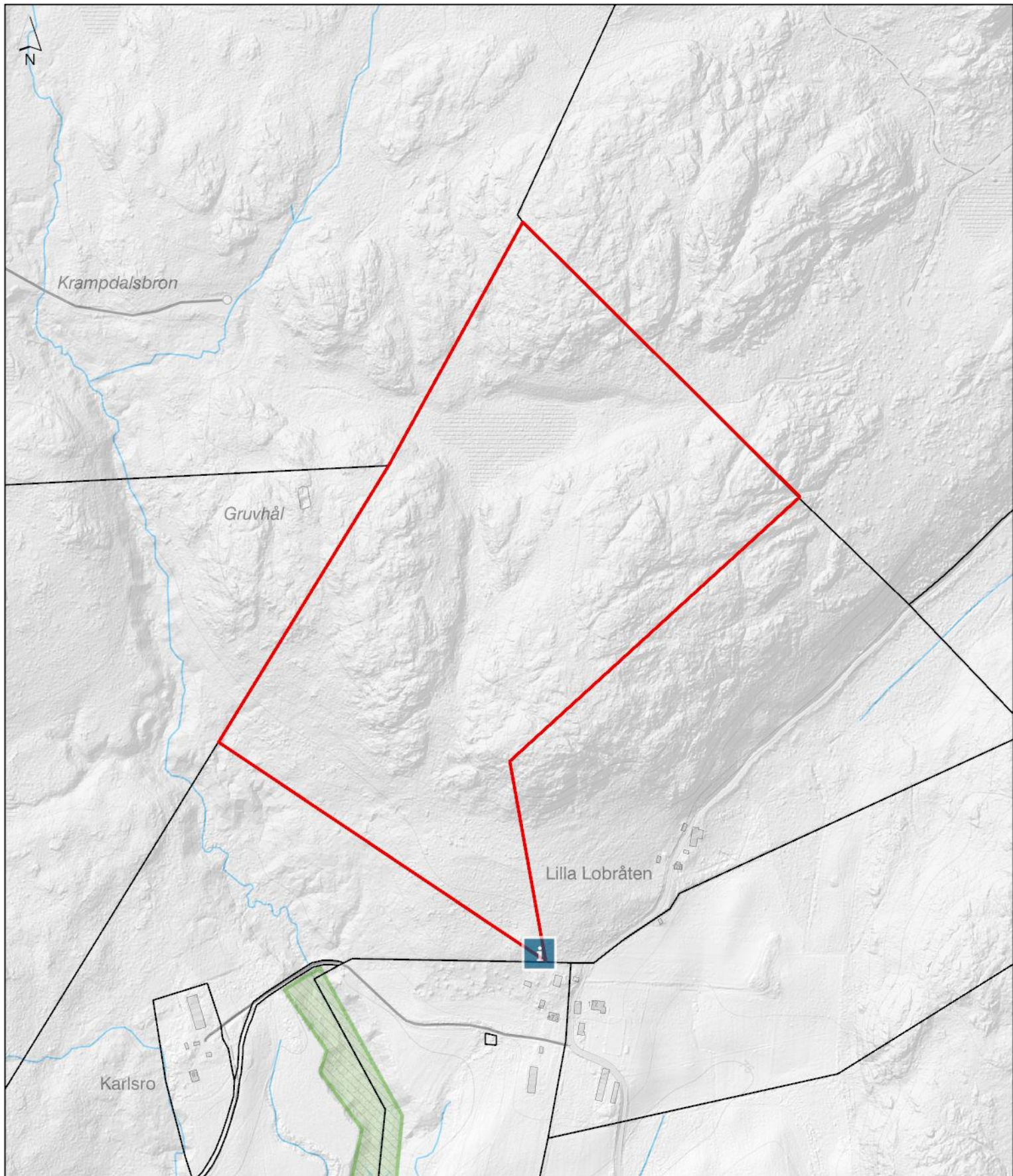


# Lägeskarta för naturreservatet Lobråten

-  Naturreservat
-  Nationalpark
-  Naturreservat enligt detta beslut







## Beslutskarta för naturreservatet



### Lobråten

Nora kommun  
Beslutsdatum 2024-05-02  
Dnr: 511-6111-2021

-  Naturreservat enligt detta beslut
-  Befintligt naturreservat
-  Informationsskylt



## Du kan överklaga beslutet

Se bilaga 2 med överklagandehänvisning.

## De som medverkat i beslutet

Beslutet har fattats av landshövding Lena Rådström Baastad med naturvårdshandläggare Emil Pagstedt Andersson som föredragande. I den slutliga handläggningen har också enhetschef Johan Karlhager och länsjurist Suri am Ende medverkat.

## Så här hanterar länsstyrelsen personuppgifter

Information om hur vi hanterar dessa hittar du på

[www.lansstyrelsen.se/dataskydd](http://www.lansstyrelsen.se/dataskydd).

## Bilagor

1. Skötselplan
2. Överklagandehänvisning