



LÄNSSTYRELSEN I KALMAR LÄN
INFORMERAR 1989:11

*Friluftslivets
riksintressen*

Kalmar län

Länsstyrelsen i Kalmar län
391 86 Kalmar
Telefon 0480-820 00

Miljövårdsenheten

Meddelande 1989:11



Riksintressanta områden för friluftsliv redovisades för första gången 1972 i en rapport utgiven av dåvarande civildepartementet.


1973-75 och 1986-88 gjordes en översyn och komplettering av riksobjekten.

En preliminär sammanställning av länsstyrelsens förslag till riksintressanta områden för friluftsliv i Kalmar läns fastland kom ut i mars 1988. Denna är nu omarbetad i överensstämmelse med naturvårdsverkets beslut 1988-10-31. Föreliggande sammanställning innehåller således beskrivningar och avgränsningar av de områden på länets fastlandsdel som är av riksintresse för friluftsliv enligt 2 kap 6 § andra stycket naturresurslagen.

2 kap 6 § Naturresurslagen

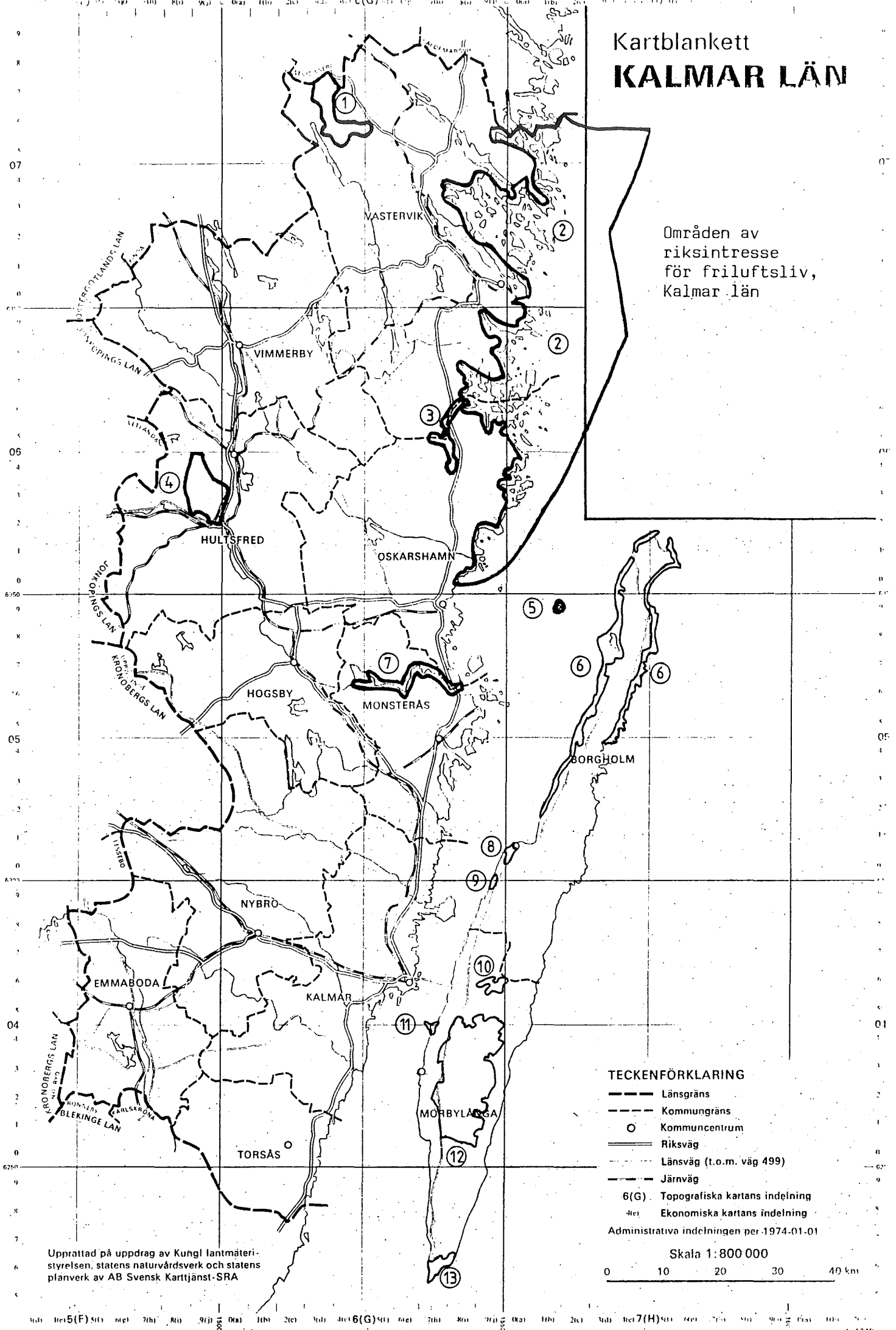
Mark- och vattenområden som har betydelse från allmän synpunkt på grund av områdenas naturvärden eller kulturvärden eller med hänsyn till friluftslivet skall så långt möjligt skyddas mot åtgärder som kan påtagligt skada natur- eller kulturmiljön. Behovet av områden för friluftsliv i närheten av tätorter skall särskilt beaktas.

Områden som är av riksintresse för naturvärden, kulturminnesvärden eller friluftslivet skall skyddas mot åtgärder som avses i första stycket.



Kartblankett KALMAR LÄN

Områden av
riksintresse
för friluftsliv,
Kalmar län




TECKENFÖRKLARING

- Länsgrens
 - - - Kommungrens
 - Kommuncentrum
 - Riksväg
 - - - Länsväg (t.o.m. väg 499)
 - - - Järnväg
 - 6(G) Topografiska kartans indelning
 - 4(c) Ekonomiska kartans indelning
- Administrativa indelningen per 1974-01-01

Skala 1:800 000

0 10 20 30 40 km

Upprättad på uppdrag av Kungl lantmäteristyrelsen, statens naturvårdsverk och statens planverk av AB Svensk Karttjänst-SRA



Områden av riksintresse för friluftsliv

- F 1 Risebo
- F 2 Norra Smålands skärgård
- F 3 Stora Ramm - Marströmmen
- F 4 Hammarsjöområdet
- F 5 Blå Jungfrun
- F 6 Norra Ölands kuster
- F 7 Emåns nedre lopp
- F 8 Borge hage - Slottsälvaret
- F 9 Halltorps skog
- F 10 Gråborg - Jordtorpsåsen
- F 11 Beijershamn
- F 12 Stora Alvarets norra del
- F 13 Ottenby

Urvalskriterier

- F Särskilt goda förutsättningar för positiva upplevelser och för natur och kulturstudier
- G Särskilt goda förutsättningar för vandring eller långfärder på skidor i bebyggda områden
- H Särskilt goda förutsättningar för strövande, cykelturer eller skidåkning i bebyggda områden
- I Särskilt goda förutsättningar för bad, båtsport, kanoting eller skridskofärder
- J Särskilt goda tillfällen till fritidsfiske, jakt, bär- eller svamplockning

10

F 1 RiseboREGISTERBLAD
1987-12-21

F

OMRÅDE AV RIKSINTRESSE FÖR FRILUFTSLIV I KALMAR LÄN
Nr F 1 RISEBO, VÄSTERVIKS KOMMUNKarta: 7G NVLäge: 7G 6dArea: 4 100 ha
varav 3 750 ha land
och 350 ha vattenNaturgeografisk(a) region(er)/kust- och havsregion(er): 13
Sydsvenska höglandets centrala och östra delar.Intresseaspekter: Fritidsfiske, strövande, bär- och svamp-
plockning, bad.Urvalskriterier (förutsättningar för områdets friluftsvärde):

- J Särskilt goda förutsättningar för fritidsfiske.
- F Särskilt goda förutsättningar för positiva upplevelser i kombination med fritidsfiske.
- H Särskilt goda förutsättningar för strövande i kombination med fritidsfiske.

Förutsättningar för att områdets värden skall bestå:

Att vattenkvaliteten hålls god och att försurningen motverkas genom kalkning, fortsatt fiskevård och servicen från Domänverket bibehålls.

Områdets friluftsvärde kan reduceras av omfattande slutavverkningar, försämrad vattenkvalitet m m.

Planering och säkerställande:

Området utgör ett av sju områden i Sverige som Domänverket lanserar som kronofiskeområde.

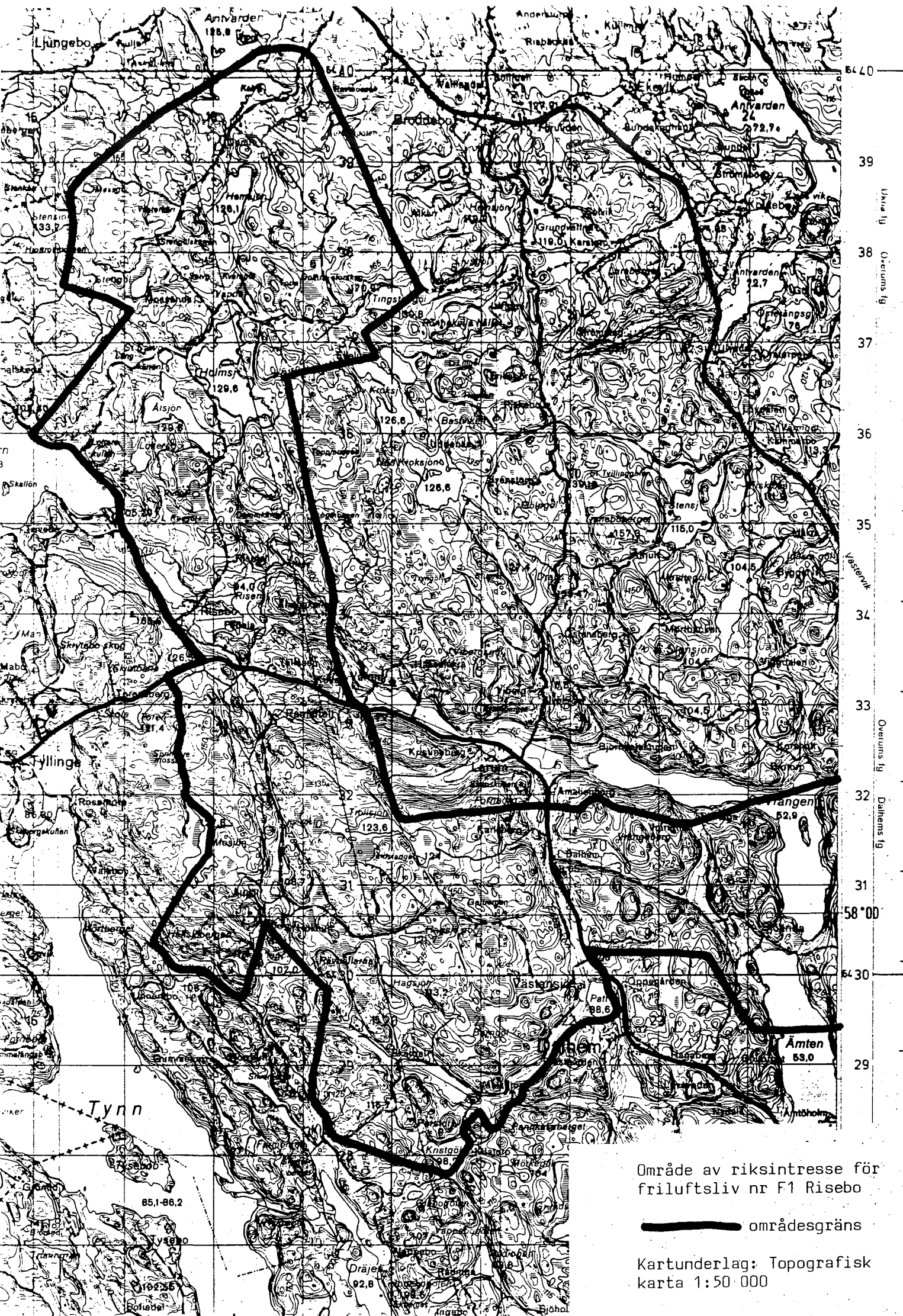
Områdets huvuddrag: Risebo är beläget i den nordvästra delen av Västerviks kommun. Landskapet karakteriseras av nord - sydliga sprickdalar. Höjdskillnaderna är ganska påtagliga. Vegetationen består huvudsakligen av barrskog och arealen åkermark är mycket liten. Området är rikt på sjöar, oftast ganska små och med måttliga djup.

Risebo-området innehåller totalt 25 sjöar, varav 20 är rika på fisk. Fisket sker i form av kortfiske. Gädda, abborre, sutare, ål, vitfisk och gös finns i goda bestånd i flertalet sjöar.

REGISTERBLAD
1987-12-21

I fyra sjöar har inplantering av öring och regnbåge gjorts. I området finns bl a båtuthyrning, fiskeservice, båtbyggare och badstränder. Ett 15-tal stugor finns för korttidsuthyrning. Mellan sjöarna löper mindre strövstigar. Omgivande skogsmarker inbjuder till bärplockning och vandringar.


Sammanfattande värdetext: Attraktivt område för fritidsfiske som innehåller ett tjugotal sjöar, varav femton är upplåtna för kortfiske. Det finns även möjligheter till put and takefiske av ädel-fisk. Servicen är omfattande med bl a båtuthyrning, uthyrningsstugor och fiskeservice. Skogarna inbjuder till strövande och svamp- och bärplockning.

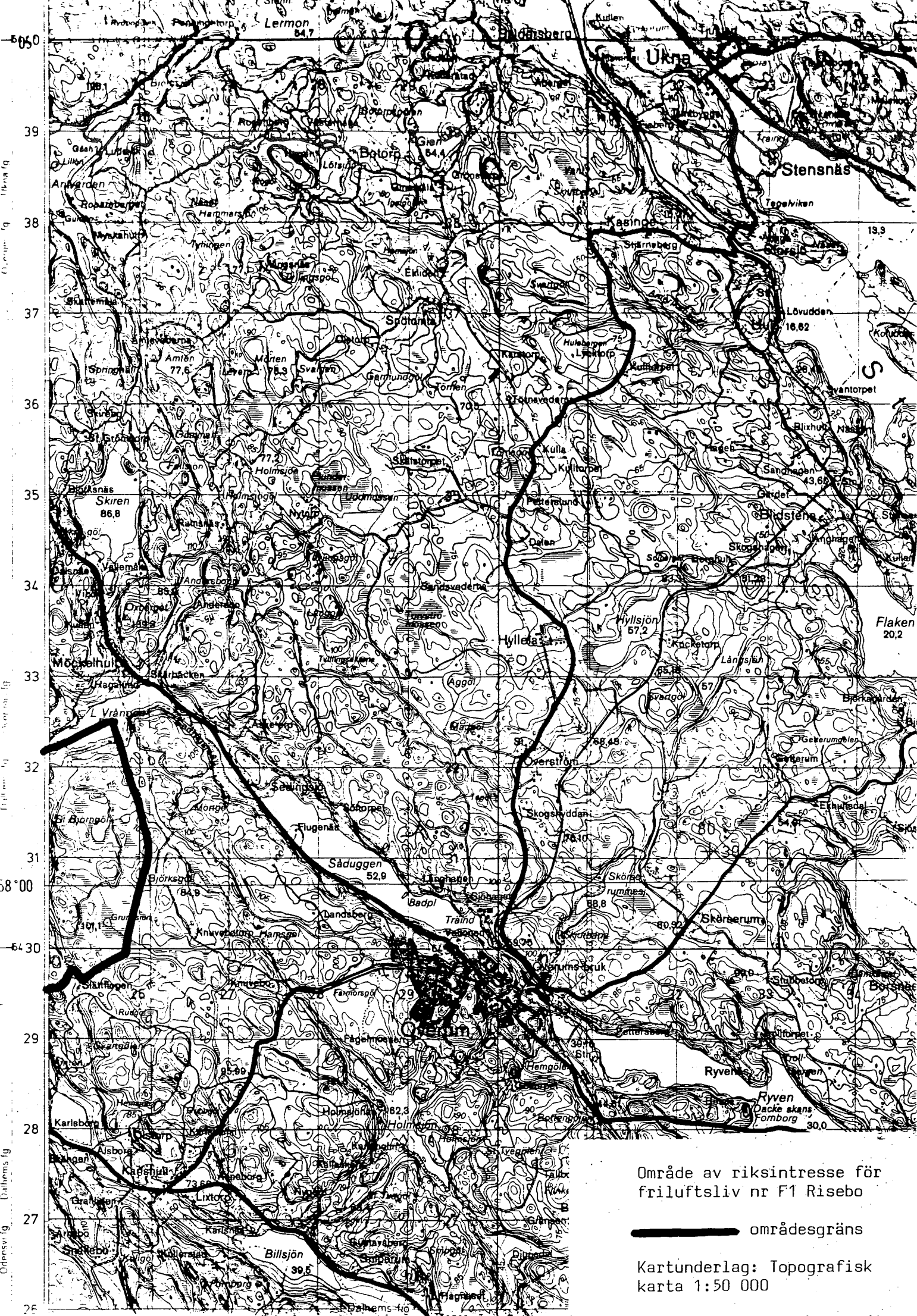


Område av riksintresse för
friluftsliv nr F1 Risebo

————— områdesgräns

Kartunderlag: Topografisk
karta 1:50 000






Område av riksintresse för
friluftsliv nr F1 Risebo

————— områdesgräns

Kartunderlag: Topografisk
karta 1:50 000



F 2 Norra Smålands skärgårdREGISTERBLAD
1988-02-19

F

OMRÅDE AV RIKSINTRESSE FÖR FRILUFTSLIV I KALMAR LÄN
Nr F 2 NORRA SMÅLANDS SKÄRGÅRD, VÄSTERVIKS OCH OSKARSHAMNS
KOMMUN ER

Karta: 7G NO, 7H NV, 7G SO, Läge: 6H 9b Area: 130 000 ha
7H SV, 6G NO, 6H NV; varav 20 000 ha land
6G SO, 6H SV och 110 000 ha vatten

Naturgeografisk(a) region(er)/kust- och havsregion(er): 25 c
Norra Götalands Skärgårdar och 13 Sydsvenska höglandets centrala
och östra delar.

Intresseaspekter: Båtsport, bad, kanoting, fritidsfiske, natur-
och kulturstudier, skridskofärder.

Urvalskriterier (förutsättningar för områdets friluftsvärde) :

- I Utsökta förutsättningar för båtsport, bad och kanoting, vissa vintrar skridskofärder.
- J Särskilt goda tillfällen till fritidsfiske.
- F Särskilt goda förutsättningar för positiva upplevelser, natur- och kulturstudier i vacker, mångformig skärgård.

Planering och säkerställande:

Differentierade riktlinjer i kommunöversikterna för Västerviks och Oskarshamns kommuner.

Naturresevat/djurskyddsområde för stora delar av de från natur- skyddssynpunkt särskilt känsliga delområden.

Ingår i område som omfattas i bestämmelserna i 3 kap 1-3 §§ NRL enligt regeringens prop. 1985/86:3.

Området berör riksobjekt för naturvård nr H 2 Västerviks och Oskarshamns skärgårdar och riksobjekt för kulturminnesvård nr K 87 Solstadström - Blankaholm, nr K 90 Västerviks stad, nr K 93 Hasselö - Sladö, nr K 94 Väderskär och nr K 95 Gamleby - Lofta.

Området ingår även i Valdemarsviks, Söderköpings och Norrköpings kommun(er), Östergötlands län.

REGISTERBLAD
1988-02-19

F

Områdets huvuddrag: Skärgården i Västerviks och Oskarshamns kommuner kännetecknas av grupper av öar och halvöar, som avgränsas av mer eller mindre djupa, långsträckta vikar, sund och fjärdar. Skärgården är rik på hållformer. Ytterskärgården är finskuren med kalspolade kobbar, skär och holmar. Innerskärgården utgörs av skogbevuxna, delvis odlade öar och halvöar.

På Hasselö - Sladö i Västerviks skärgård, där en rullstensås bildar en långsträckt udde från mellan- till ytterskärgården, uppvisar vegetationen mycket tydliga zoner, alltifrån vågexponerade klapperstränder till skyddade mjukbottenvikar, strandängar, lövskog, barrskog och inägor. Också Örö och Vinö i Misterhults skärgård är odlade.

Delområden som har störningskänsligt djurliv är ögrupperna öster och söder om Stora Askö, utanför Hulöhamn - Hallmare, söder om Källvik, Vinökalv, vassviken och strandängarna vid Bergholmsfjärdens nordvästra hörn, norr och söder om Malmö och angränsande ögrupper ut till Stora Ask, öster om Spårö, söder om Händelöp, öster om Helgerum, Örö - Bergö - Strupö Långskär - Marsö i Misterhults skärgård.

Skärgården är mycket attraktiv för båtsport av olika slag. Vikar och läsidor på öarna utgör goda båthamnar. Förutom mängder av naturhamnar kan nämnas båthamnar i Flatvarp, Loftahammar, Källvik, Gränsö, Västervik, Helgerum, Blankaholm, Eknö, Flivik och Kråkelund.

Campingplatser finns bl a i Västervik, Gamleby och Loftahammar med sammanlagt över 1 200 tält/husvagnsplatser. Boendekapaciteten i tätorter och stugbyar är ca 700 bäddplatser.

Intressanta utflyktsmål är t ex fiskelägena Flatvarp och Händelöp, skärgårdsbyarna Hulöhamn, Sladö, Eknö, Örö och Vinö m fl. Från Habors klint vid Segersgårde mellan Gudingen och Gamlebyviken (i naturreservatet Segersgårde) är det en storlagen utsikt över innerskärgården. Nedanför klinten märks intressanta strandbildningar. Stora delar av Misterhults skärgård är avsatt som naturreservat (Misterhults Skärgårdsreservat).

Sammanfattande värdetext: Skärgården är mycket mångformig och variationsrik, naturskön och attraktiv med utsökta tillfällen till båtsport, bad, kanoting och fiske, natur- och kulturstudier. Den besöks av tiotusentals båtfarare, särskilt utmed den mycket trafikerade båtleden längs östersjökusten. Det finns goda repli-punkter även för landbaserat friluftsliv. Vägförbindelserna till området är goda. De kollektiva förbindelserna är dock förhållandevis utvecklade.

REGISTERBLAD
1988-02-19Referenser:


Länsstyrelsens i Kalmar län Tjustplanering

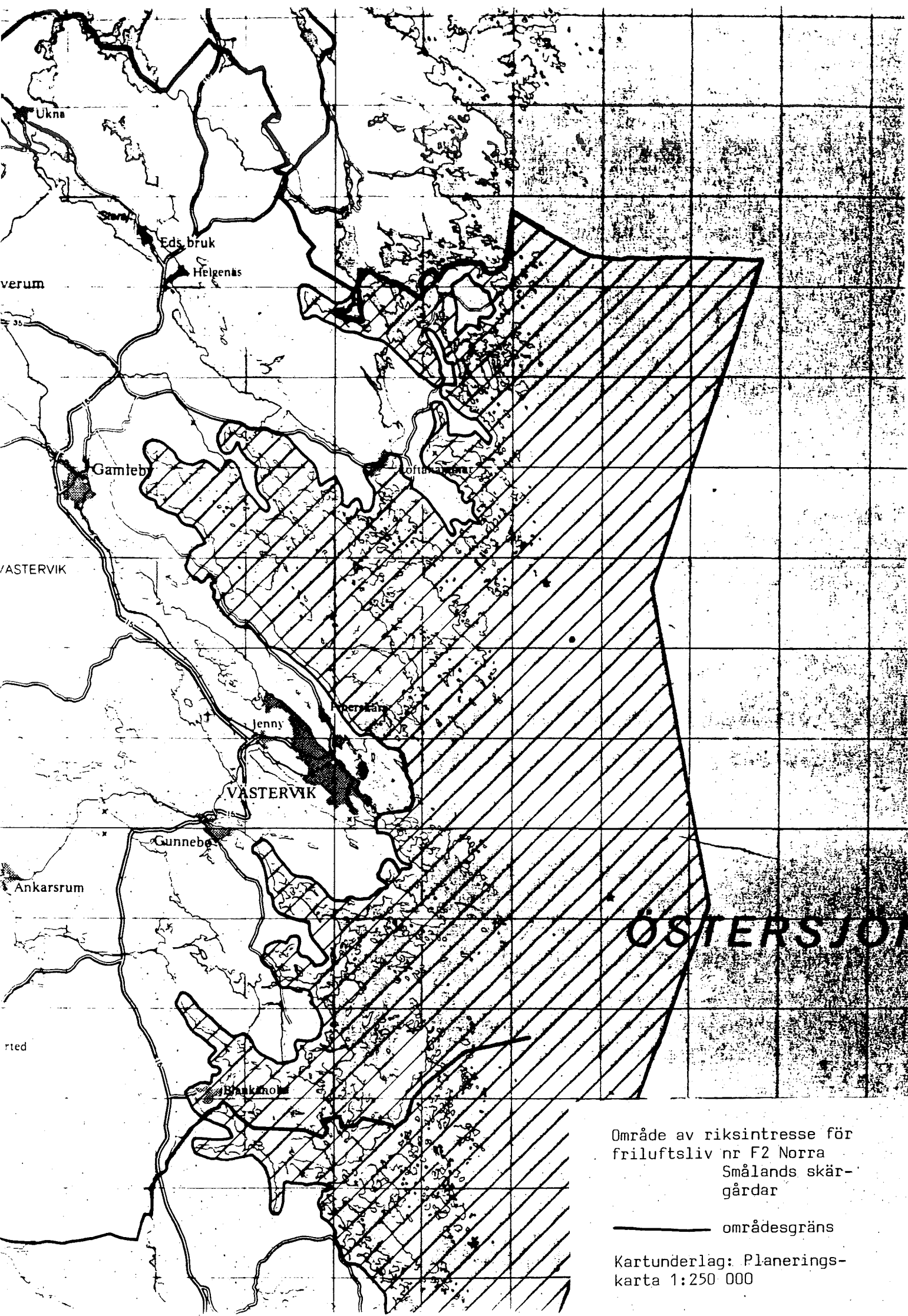
Marina reservat. Skyddsvärda områden längs Sveriges kust. SNV PM 1297

Kommunöversikter för Västerviks resp Oskarshamns kommun

KÖSU - Kalmar och Östergötlands läns skärgårdsutredning. Länsstyrelserna i Kalmar och Östergötlands län

Utvecklingsprogram för Turism och rekreation i skärgården. Slutrapport 1981 av utredningsgruppen för det primära rekreatiionsområdet i norra Kalmar läns och Östergötlands skärgård




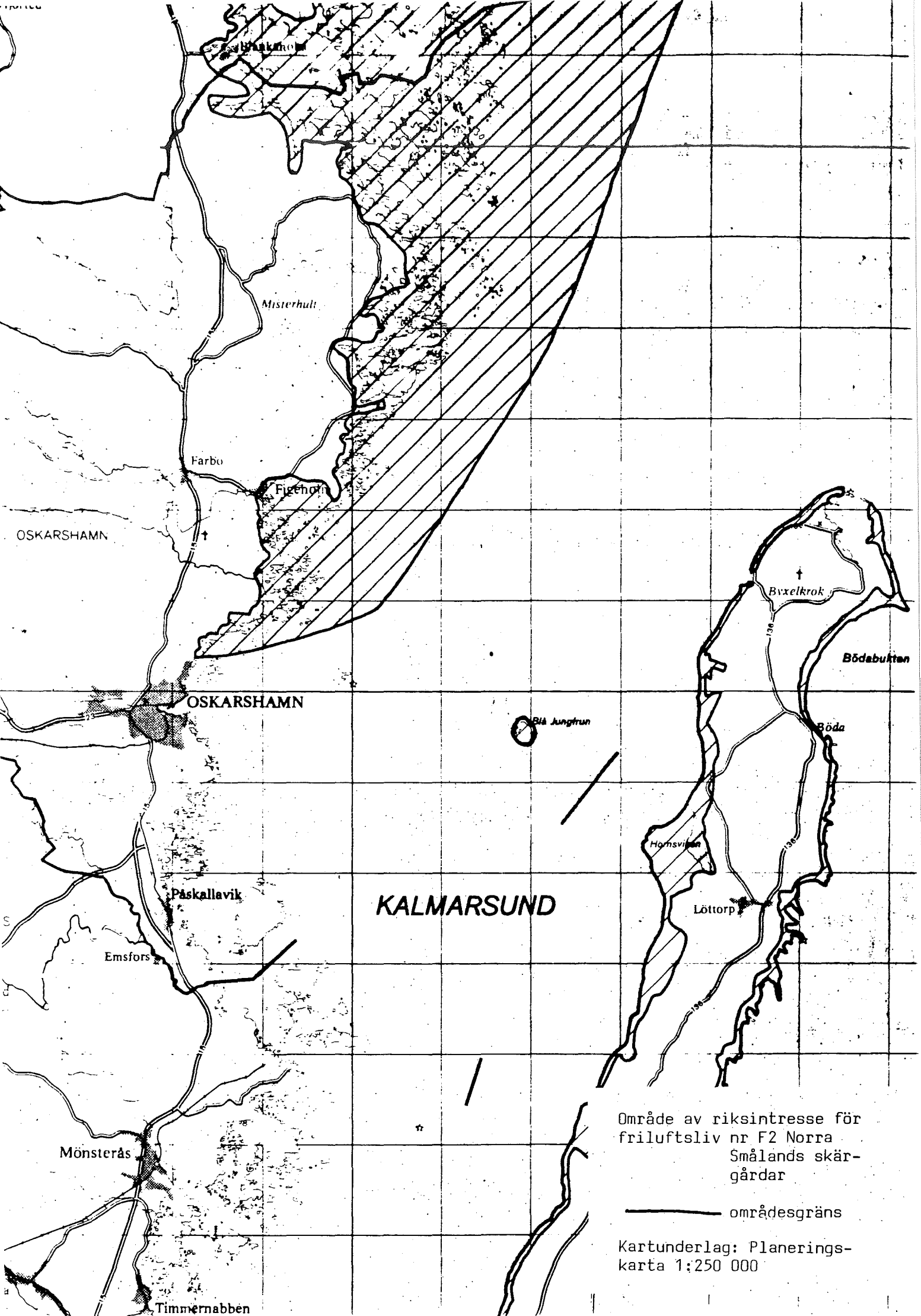



Område av riksintresse för
friluftsliv nr F2 Norra
Smålands skär-
gårdar

— områdesgräns

Kartunderlag: Planerings-
karta 1:250 000







F 3 Stora Ramm - Marströmmen

Sid 1 (2)

REGISTERBLAD
1987-12-21

F

OMRÅDE AV RIKSINTRESSE FÖR FRILUFTSLIV I KALMAR LÄN
Nr F 3 STORA RAMM - MARSTRÖMMEN, OSKRSHAMN OCH VÄSTERVIKS
KOMMUNER

Karta: 6G NO, 6G SOLäge: 6G 5H 02Area: 650 ha
varav 300 ha land
och 350 ha vattenNaturgeografisk(a) region(er)/kust- och havsregion(er): 13
Sydsvenska höglandets centrala och östra delar.Intresseaspekter: Fritidsfiske.Urvalskriterier (förutsättningar för områdets friluftsvärde):

J Särskilt goda tillfällen till fritidsfiske.

Förutsättningar för att områdets värden skall bestå:

Att bibehålla en god vattenkvalitet och nuvarande lågvattenförling.

Värdet kan påverkas negativt genom inplantering, utsläpp av föroreningar m m.

Området berör riksobjekt för naturvård nr H 13 Stora Ramm - Marströmmen och riksobjekt för kulturminnesvård nr K 87 Solstadsström - Blankaholm.Områdets huvuddrag: Området består av två korsande sprickdalar, en i nord sydlig riktning innehållande sjöarna Maren, Lilla Ramm, Göten, m fl samt en i östvästlig riktning med sjön Stora Ramm. Den nordsydliga sprickdalen utgör huvudfåra i Marströmmens avrinningsområde. Ån rinner ut i Östersjön (Gåsfjärden) vid Solstadström.

Barrskog dominerar i omgivningarna. Utmed vattendragets stränder är lövinslaget större. Vid sjön Göten finns även ett ekbestånd med flera gamla praktfulla ekar.

Den aktuella delen av Marströmmen består av en kedja av långsträckta klippbäckensjöar. Sjöarna är förbundna med kortare avsnitt av grunda, strömmande åsträckor, som utgör lek- och uppväxtplatser för havsvandrande öring, sik m fl fiskarter. Ett bra

REGISTERBLAD
1987-12-21

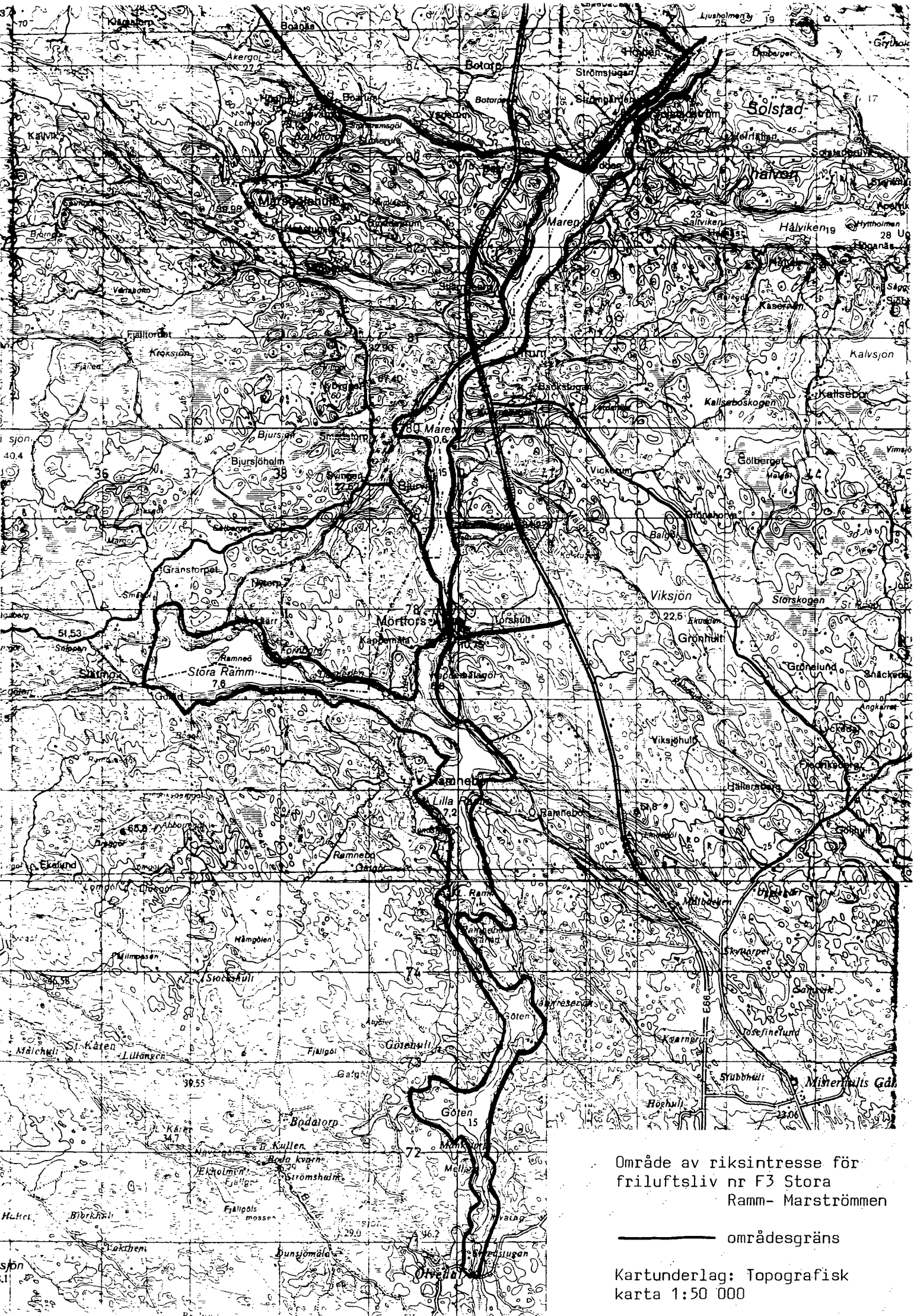
bestånd av flodkräfta finns också i systemet.

Sjöarna i Marströmmens huvudfåra är måttligt näringsrika med svag brunvattenkaraktär. Buffertförmågan gentemot försurning är i dagsläget god. Fiskfaunan är rik. Stora Ramm har dock en mera näringsfattig karaktär.

Fisket är upplåtet som kortfiske. Stigar och vandringsleder, bl a Ostkustleden, finns utmed stränderna. Även "kastbryggor" finns för att underlätta fritidsfiske. Övernattningsmöjligheter finns i området (Mörtfors).

Området är även populärt bland utländska turister. Servicen och tillgängligheten är god.


Sammanfattande värde-text: Området karakteriseras av ett korsande sprickdalssystem med ca 10 långsträckta sjöar av varierande storlek. Sjöarna sammanbinds av Marströmmen. Fiskfaunan är rik. Området utgör reproduktionsområde för havsvandrande öring och sik. Fisket är upplåtet som kortfiske. Vandringsleder och strövstigar gör området lättillgängligt. Fiskevårdsområdet är även populärt bland utländska fritidsfiskare. Övernattning är möjlig. Området nås med bil. Rekreativvärdet är högt, speciellt för fritidsfiske samt vandring och strövning.



Område av riksintresse för
friluftsliv nr F3 Stora
Råm- Marströmmen

————— områdesgräns

Kartunderlag: Topografisk
karta 1:50 000



F 4 HammarsjöområdetREGISTERBLAD
1987-12-21

F

OMRÅDE AV RIKSINTRESSE FÖR FRILUFTSLIV I KALMAR LÄN
Nr F 4 HAMMARSJÖOMRÅDET, HULTSFREDS KOMMUNKarta: 6F S0, 6G SVLäge: 6F 3J 23Area: 6 200 ha
varav 5 775 ha land
och 425 ha vattenNaturgeografisk(a) region(er)/kust- och havsregion(er): 13
Sydsvenska högländets östra och centrala delar.Intresseaspekter: Fritidsfiske, bär- och svamplockning,
strövande, bad.Urvalskriterier (förutsättningar för områdets friluftsvärde):J Särskilt goda tillfällen till fritidsfiske samt bär- och
svamplockning.

H Goda tillfällen till strövande.

F Goda tillfällen till positiva naturupplevelser.

Förutsättningar för att områdets värden skall bestå:

Att sjöarnas vattenkvalitet bibehålls genom bl a kalkning.

Värdet kan påverkas negativt av omfattande slutavverkningar,
utsläpp av föroreningar m m.

Områdets huvuddrag: Stora Hammarsjöområdet är beläget på sydsvenska högländets östra sida. Området domineras av olika barrskogstyper. Berggrunden består av smålandsgranit. Terrängen är kuperad - kullig och har inslag av våtmarker och enstaka åkrar. Björnnäset i Åkebosjön hyser en skyddad bergsmark med gammal småvuxen tall. Området har 40 sjöar med varierande fiskfauna. Vid Stora Hammarsjöns nordvästra strand ligger en vackert formad ås, med ett smalt ryggrön mer än 10 meter över sjöns yta. Rik ekhasselvegetation förekommer längs åsslutningen. Stora Hammarsjön är en bergbäckensjö med branta bergsstränder. Den har rent, näringsfattigt och humöst vatten. I dess nordvästra hörn finns en vackert belägen badplats i anslutning till tidigare nämnda ås. Området har vandringsleder försedda med vindskydd, rast- och grillplatser. Fisket är upplåtet som kortfiske i ett 40-tal sjöar. I några sjöar är ädelfisk inplanterad. Även handikappsanpassad fiskesjö finns. Båtuthyrning finns i ett 10-tal sjöar. Informationstavlor finns i anslutning till respektive sjö. Dessa

REGISTERBLAD
1987-12-21

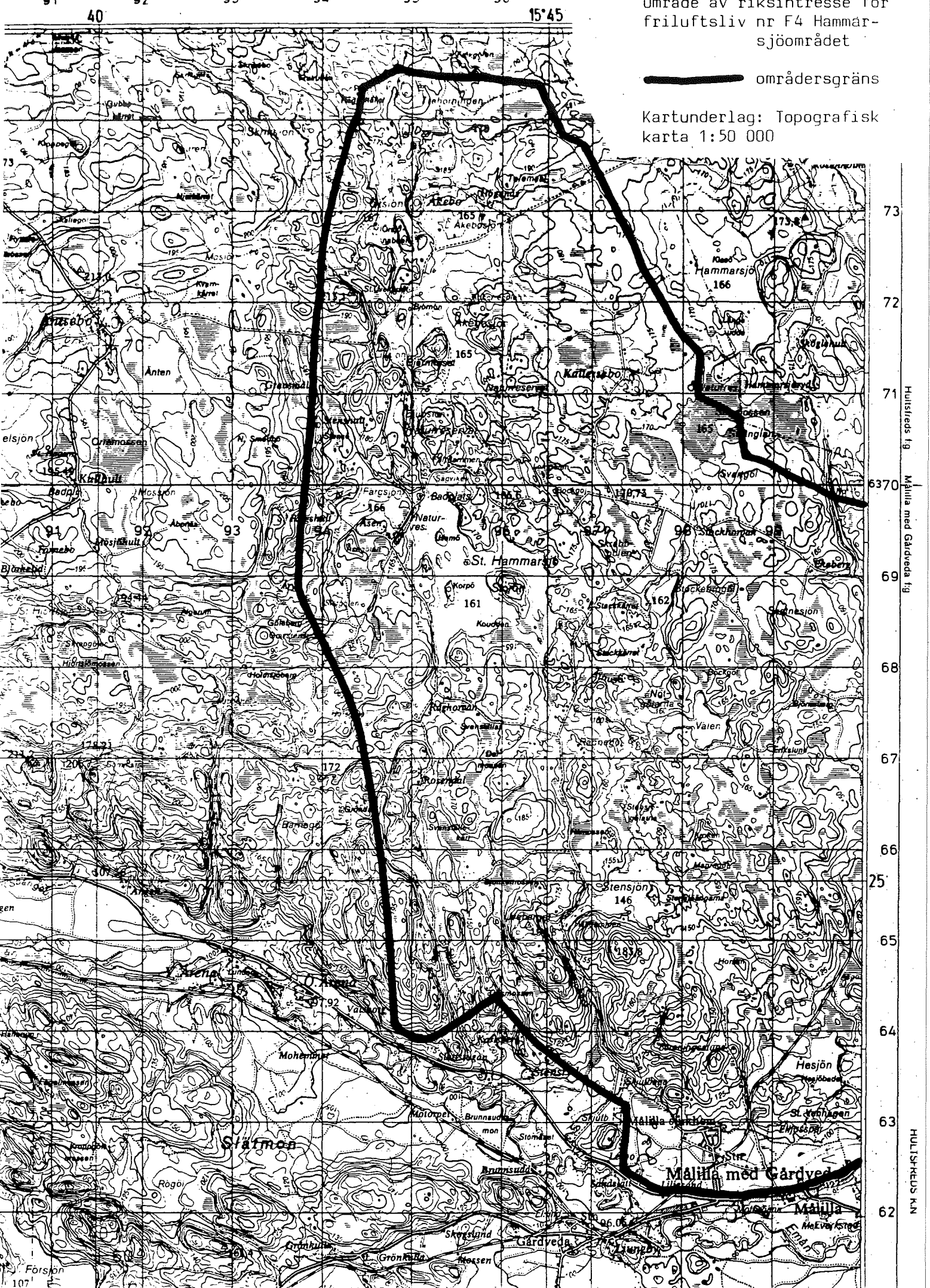
beskriver sjön med dess fiskfauna i stora drag. Området har också fina bär- och svampmarker. Även möjligheter till vildmarksamping finns.

Sammanfattande värdetext: Populärt fiskevårdsområde med rika möjligheter till fritidsfiske, bär- och svampplockning och annat friluftsliv. Tillgängligheten är god. Området omfattar 40 sjöar i varierande storlek. Service finns i form av fiskekortsförsäljning, båtuthyrning, vandringsleder, rastplatser, badbryggor, vindskydd m m. Ädelfisk har planterats in i fem sjöar. Sjöar anpassade för flug- och handikappsfiske finns. Området ligger i nära anslutning till flera tätorter och kan nås med bil eller cykel.


Område av riksintresse för
friluftsliv nr F4 Hammar-
sjöområdet

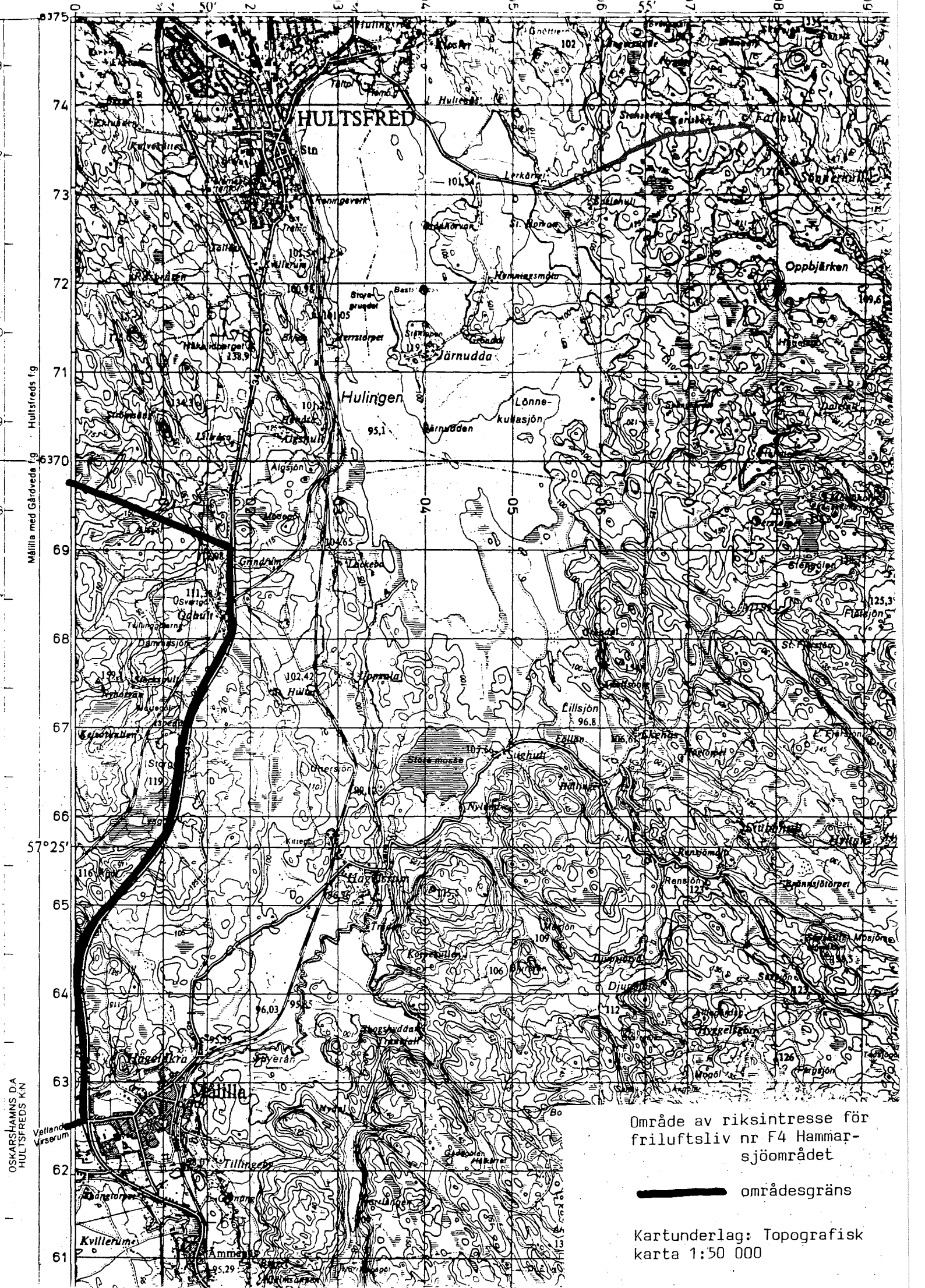
områdersgräns

Kartunderlag: Topografisk
karta 1:50 000



73
72
71
6370
69
68
67
66
25
65
64
63
62
HILLSTRÖM, P. A.
Lönneberga f. Hu





HULTSFRED

Hulingen

Måilla

Område av riksintresse för
friluftsliv nr F4 Hammar-
sjöområdet

—— områdesgräns

Kartunderlag: Topografisk
karta 1:50 000

Måilla med Gärdveds fg
Hultsfreds fg

OSKARSHAMNS DA
HULTSFREDS KN

57°25'

74
73
72
71
69
68
67
66
65
64
63
62
61

70 50

101,5

100,18

95,1

104,65

102,42

107,5

96,03

95,29

102

101,5

100,18

95,1

104,65

102,42

107,5

96,03

95,29

115

110

109,6

125,3

111,2


107,5

106,8

112

126

113



F 5 Blå JungfrunREGISTERBLAD
1987-02-27

F

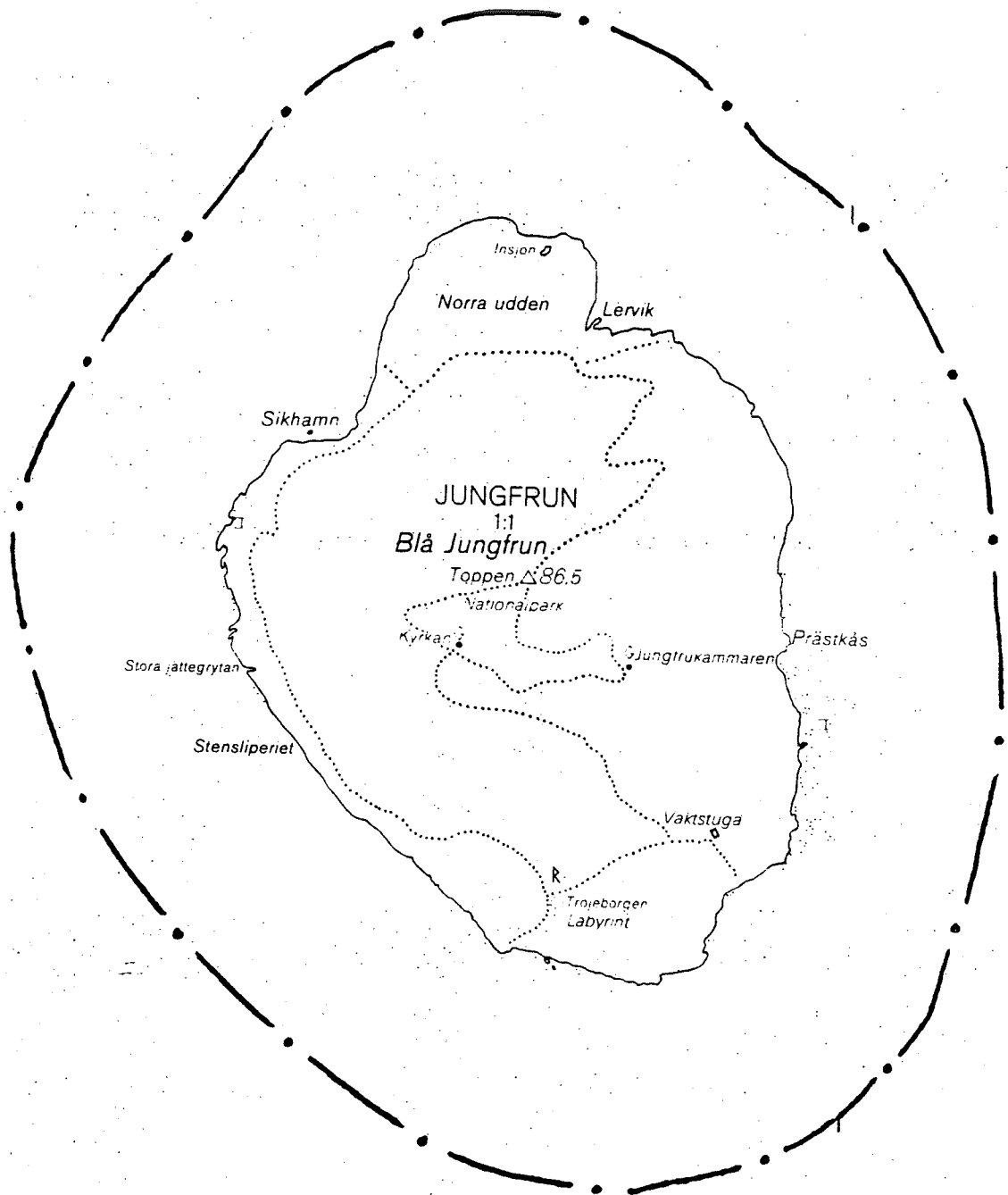
OMRÅDE AV RIKSINTRESSE FÖR FRILUFTSLIV I KALMAR LÄN
Nr F 5 BLÅ JUNGFRUN, OSKARSHAMNS KOMMUNKarta: 5 H NVLäge: 5H 9b 41Area: 187 ha
varav 66 ha land
och 121 ha vattenNaturgeografisk(a) region(er)/kust- och havsregion(er): Egentliga
ÖstersjönIntresseaspekter: Naturstudier, strövande (?)Urvalskriterier (förutsättningar för områdets friluftsvärde):F Populärt utflyktsmål med särskilt goda förutsättningar för
positiva upplevelser och naturstudier.Förutsättningar för att områdets värden skall bestå:Fortsatt skydd som nationalpark, fortsatt båttrafik under sommar-
halvåret.Planering och säkerställande:Området är, med undantag för vattenområdet, avsatt som national-
park.Området berör riksobjekt för naturvård nr. H 24 Blå Jungfruns
nationalpark.Områdets huvuddrag: Blå Jungfrun är belägen mitt i Kalmarsund
mellan fastlandet och Öland. Ön består av en uppstickande granit-
kupol. Graniten är ljusröd och grovkornig och är en av landets
yngsta granitbergarter. Ön har under istiden utsatts för erosion,
vilket gett dess karaktär av rundhäll. På grund av ett tunt jord-
lager är även vegetationen sparsam. Utmed öns södra sida finns
dock en tät lövskog med ek, lind, lönn och asp.Blå Jungfrun besöks årligen av ett stort antal besökare, ca 6 000
- 10 000 personer/år. Reguljära båtturer utgår från Oskarshamn
och Byxelkrok under den mest intensiva turistsäsongen (slutet av
juni - mitten av augusti). På ön finns tre stycken tilläggsplats-
er för båtar - Lervik, Sikhamn och Nedre västra stenbrottet. Vid
dessa platser finns förtöjningsringar för den reguljära båttra-
fiken.

REGISTERBLAD
1987-02-27

På ön finns anordningar för att kanalisera besökarna. En markerad stig finns runt ön. Vid slitagekänsliga partier har spänger lagts ut. Stålräcken har satts upp på några ställen för att förhindra olyckor. Vid Sikhamn, Lervik och Nedre västra stenbrottet finns toaletter och sopkärl. Informationsskyltar finns utplacerade på flera ställen på ön. Dessutom har en folder om nationalparken producerats.

Sammanfattande värdetext: Det utsatta läget mitt i Kalmarsund och den märkliga kupolformade siluetten gör ön till ett populärt utflyktsmål. Till ön går sommartid reguljär trafik med årligen bortemot 10 000 dagsbesökare. Guidning samt välutmärkta stigar garanterar att besökaren får ut mycket av sin vistelse på ön.

Referenser: Statens naturvårdsverk. 1985. Skötselplan. Blå Jungfrun nationalpark. Allmänna råd 85:10.



Område av riksintresse för
 friluftsliv nr F5 Blå Jung-
 frun

— • — områdesgräns

Kartunderlag: Ekonom. karta
 1:10 000

REGISTERBLAD
1987-03-05

F

Områdets huvuddrag: Området innefattar kusten från Ö. Vannborga på västra sidan till Södviken längs den östra kusten. Dessutom ingår Hornsjön med omgivningar i området.

Västra kusten på norra Öland karakteriseras av en välutbildad klintkust. Den är av stort geologiskt värde och har dessutom stora skönhetsvärden. Ovanför klinten löper ofta en mindre grusväg som lämpar sig för både promenader och cykelåkning. Innanför kusten ligger ibland alvarmarken, ex Västra alvret, med goda möjligheter för strövande och naturstudier. Vid Byrum ligger den västra kustens enda större sandstrand. Området är sommartid en mycket välbesökt badplats. Strax intill ligger Byrums raukar som är avsatt som naturreservat. Längre söderut ligger Knisa mosse, som också är naturreservat. Runt myren finns en markerad stig och från fågeltornet i sydöstra delen kan man studera områdets fågelliv.

Hornsjöns omgivningar karakteriseras av lummiga lövskogar och betesmarker. Ägora till Horns kungsgård är avsatt som naturreservat och här finns bl a markerade stigar och fågeltorn. Skyltar och folder har framställts, vilket ger besökaren tillfälle till egna naturstudier.

Kusten utmed den östra sidan skiljer sig markant från den västra. I norr ligger Bödabukten med sin mycket fina sandstrand, som tillhör en av landets bästa badstränder. Här finns också en campingplats och uthyrningsstugor. Sandstranden vid Bödabukten övergår norrut i rena klapperstensstränder. Innanför kustzonen ligger den intresseväckande Trollskogen. Vid ingången till Trollskogen finns ett sk naturum, som upplyser besökaren om naturvårdsobjekt och naturvård på Öland.


Kuststräckan mellan Böda och Södviken karakteriseras av sin flikighet. Längs kusten löper ett stort antal höjdryggar i nordvästlig - sydöstlig riktning. En av dessa ryggar är avsatt som naturreservat, Högenäs orde. Den variationsrika stranden och de betade strandängarna har gett upphov till ett artrikt fågelliv. Utmed kuststräckan finns ett flertal mindre sandstränder som lämpar sig för bad, bl a vid Kvarnstad, Frönäs och Hallnäs. De betade strandängarna ger rika möjligheter till strövande och naturstudier.

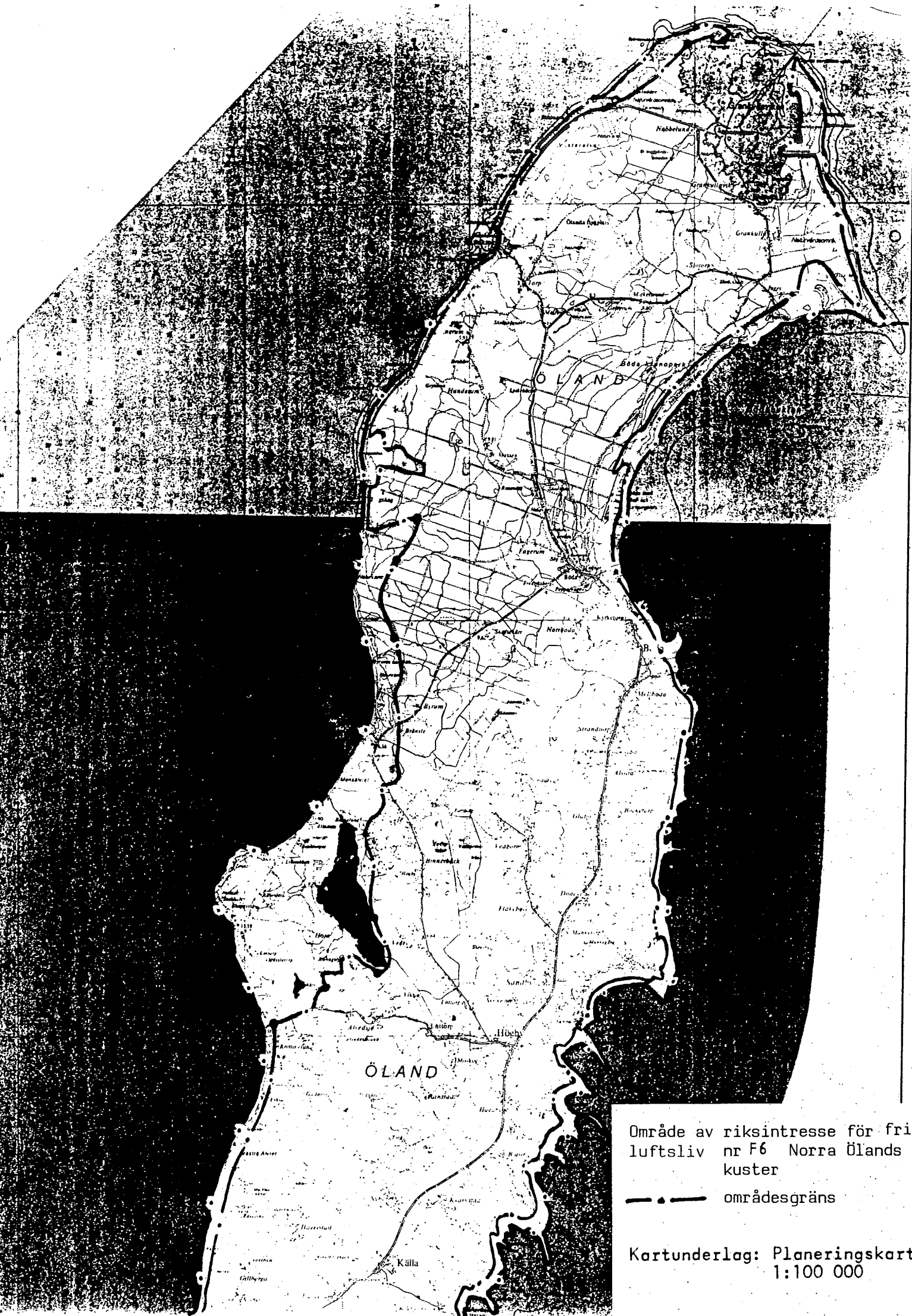
Det fria handredskapsfisket gäller längs kusten. Den variationsrika kusten ger besökaren goda möjligheter till fritidsfiske. Utmed den västra sidan kan t om öringsfiske vara möjligt under vissa tidsperioder. I Hornsjön finns möjligheter till kortfiske.

REGISTERBLAD
1987-03-05

F

Sammanfattande värdetext: Attraktiv kuststräcka med många olika kusttyper. Västra sidans klintkust har mycket höga skönhetsvärden och lämpar sig för naturstudier. Kuststräckan är även av intresse för fritidsfisket. Bödabuktens sandstränder är mycket lämpliga för bad och besöks årligen av en stor mängd turister. Östra kusten är flikig med utskjutande uddar oftast bevuxna med låg enbuskvegetation. På flera ställen finns synnerligen goda och välbesökta sandstränder. Strandängarna är lämpliga för strövande. Hornsjöområdet innehåller lättillgängliga och mycket omväxlande strövområden med iordningställda stigar, fågeltorn m m. Goda förutsättningar för fiske.




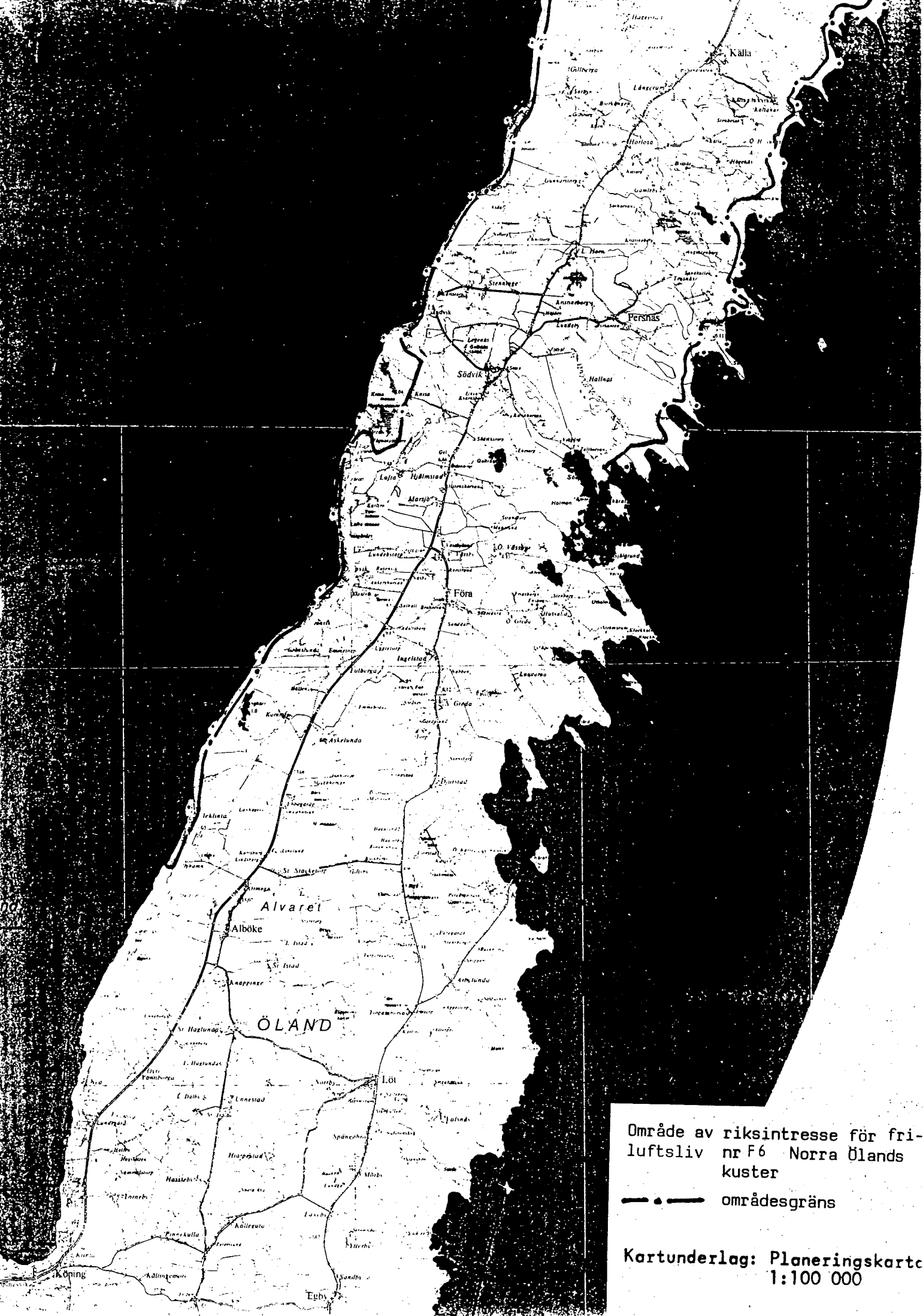


Område av riksintresse för friluftsliv nr F6 Norra Ölands kuster

—●— områdesgräns

Kartunderlag: Planeringskartan 1:100 000






Område av riksintresse för fri-
luftsliv nr F6 Norra Ölands
kuster

—•— områdesgräns

Kartunderlag: Planeringskarta
1:100 000



F 7 Emåns nedre loppREGISTERBLAD
1988-02-23

F

OMRÅDE AV RIKSINTRESSE FÖR FRILUFTSLIV I KALMAR LÄN
Nr F 7 EMÅNS NEDRE LOPP, MÖNSTERÅS OCH OSKARSHAMNS KOMMUNER

Karta: 5G NV, 5G NO
3G NO

Läge: 5G 6g

Area: 1 500 ha
varav 1 000 ha land
och 500 ha vatten

Naturgeografisk(a) region(er)/kust- och havsregion(er): 12 a
Sydöstra Smålands skog- och sjörika slättområde.

Intresseaspekter: Naturstudier, vandring, kanoting, fritidsfiske.

Urvalskriterier (förutsättningar för områdets friluftsvärde):

- F Särskilt goda förutsättningar för positiva upplevelser och naturstudier.
- I Goda förutsättningar för kanoting.
- J Särskilt goda tillfällen till fritidsfiske.

Området berör riksobjekt för naturvård nr H 17 Emån med Kvillen och riksobjekt för kulturminnesvård nr K 62 Em - Vånevik.

Områdets huvuddrag: Emån är sydöstra Sveriges största vattendrag. Vattendraget rinner fram genom ett omväxlande landskap. Dalgången är ofta till stor del uppodlad, men utmed sidorna finns betesmarker och lövskogar med en artrik flora.

Vattendraget är ett av Sveriges artrikaste vatten med ca 25 fiskarter. I dess nedre lopp finns en av världens mest storvuxna havsöringstam. Även en fin laxstam finns här. Emån hyser flera skyddsvärda fiskarter såsom mal, färna, asp, vimma, nissöga och flodnejonöga. Ett omfattande fritidsfiske bedrivs i vattendraget, speciellt i den del som hyser lax och havsöring. Emåns meandrande lopp med avsnitt av kvillsystem är ett tilltalande kanotvatten.

Tillgängligheten är god. Fritidsfisket är upplåtet som kortfiske i vissa avsnitt av vattendraget.

En vandringsled, Strandaleden, går genom området över Tranehäll, Högsrum, längs Kvillens dalgång och längs Emån från Fliseryd till Gåsgöl.

REGISTERBLAD
1988-02-23


Sammanfattande värdetext: Emån är sydöstra Sveriges största vattendrag. Längs Emåns sträckning finns bl a ett variationsrikt odlingslandskap och värdefulla kärr- och madmarksområden. Ån hyser ett 25-tal fiskarter bl a öring och lax, som gör den attraktiv för fritidsfiske. Fritidsfiske bedrivs idag, speciellt i den del med ädelfisk. Fisket är upplåtet som kortfiske utmed vissa delar av vattendraget. Emåns kvillsystem gör den till ett tilltalande kanotvatten.

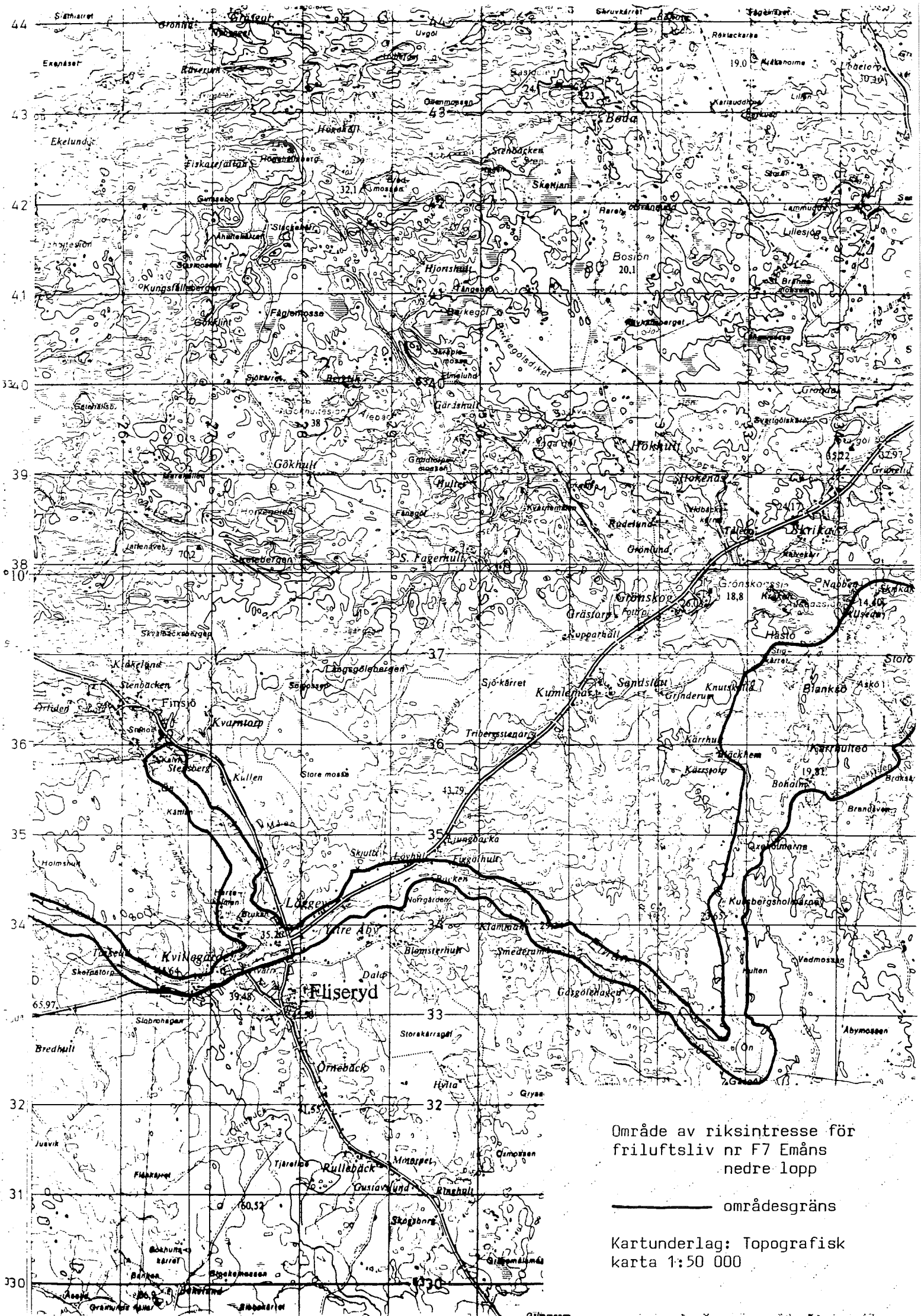


Område av riksintresse för
friluftsliv nr F7 Emåns
nedre lopp

— områdesgräns

Kartunderlag: Topografisk
karta 1:50 000




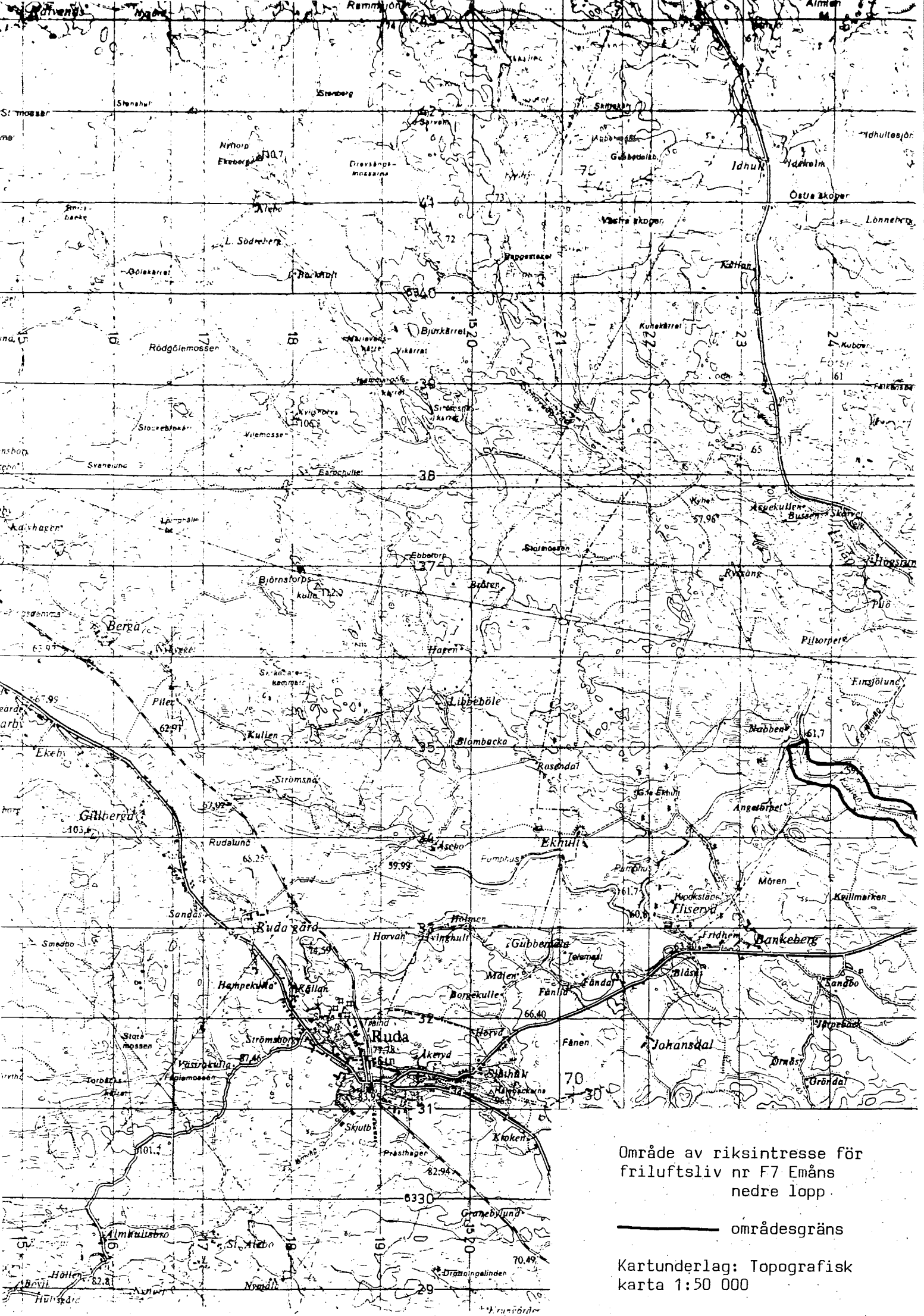


Område av riksintresse för
friluftsliv nr F7 Emåns
nedre lopp

— områdesgräns

Kartunderlag: Topografisk
karta 1:50 000






Område av riksintresse för
friluftsliv nr F7 Emåns
nedre lopp.

— områdesgräns

Kartunderlag: Topografisk
karta 1:50 000



F 8 Borge hage - Slottsalvaret REGISTERBLAD
1987-03-05

F

OMRÅDE AV RIKSINTRESSE FÖR FRILUFTSLIV I KALMAR LÄN
Nr F 8 BORGE HAGE - SLOTTSSALVARET, BORGHOLMS KOMMUN

Karta: 5H SV Läge: 5H 0a 00 Area: 340 ha

Naturgeografisk(a) region(er)/kust- och havsregion(er): 14 b
Olands skogrika områden.

Intresseaspekter: Natur- och kulturstudier, natur- och kulturupplevelser, strövande.

Urvalskriterier (förutsättningar för områdets friluftsvärde):

F Område med goda förutsättningar för positiva upplevelser och natur- och kulturstudier.

I Omväxlande landskap med goda förutsättningar för strövande.

Förutsättningar för att områdets värden skall bestå:

Fortsatt beteshävd av alvarmarker. Värdet kan påverkas negativt av anläggningar, bebyggelse m m.

Planering och säkerställande:

Den nordvästra delen av området är avsatt som naturreservat.

Området berör riksobjekt för naturvård nr H 70 Slottsalvaret + torrdal och riksobjekt för kulturminnesvård nr K 23 Borgholm - Råpplinge.

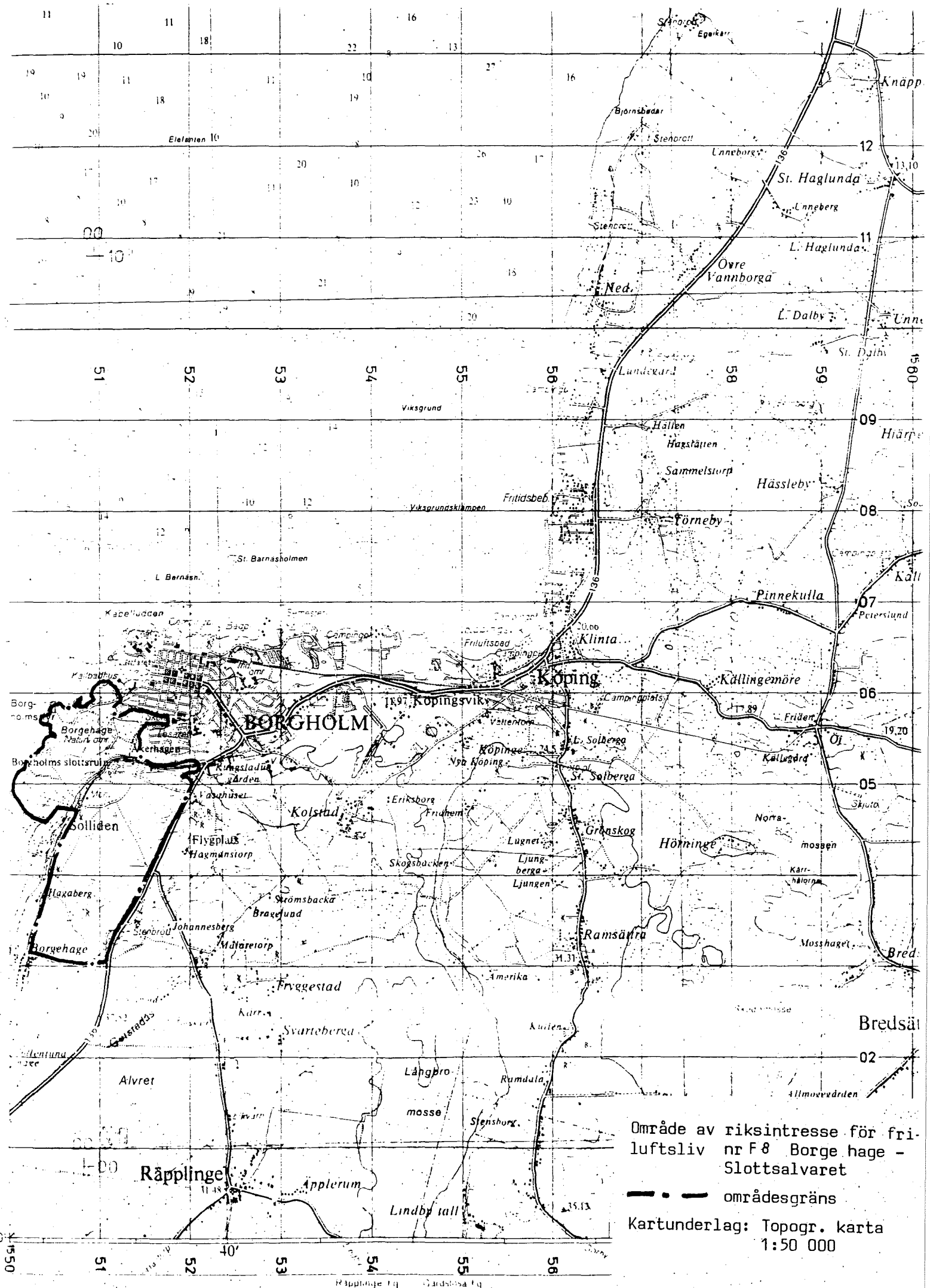
Områdets huvuddrag: Området kan sägas bestå av två olika naturområden, dels Borge hage med sin lummiga lövskogsvegetation, del det enbuskbevuxna Slottsalvaret. I norra delen ligger Borgholms slottsruin.

Lövskogen innehåller ett flertal lövträd, men det är främst eken som dominerar. Undervegetationen av hassel ger skogen dess lundkaraktär. Längs kalkstensbranten växer ett ovanligt stort bestånd av skogsalm. Enstaka lundalmar finns också här och var. Fältskiktsfloran är sommartid ganska sparsam, men här finns bl a de sällsynta lundgräsen, skogskorn och skugglosta. Slottsalvaret består av alvarliknande torrängsmarker. Enbuskvegetationen är ofta ganska tät.

REGISTERBLAD
1987-03-05

Området besöks årligen av ett stort antal människor, i första hand för att se Borgholms slottsruin och Solliden. Flera stigar finns anordnade för friluftslivet, främst i lövskogen nedanför landborgen. Tillgängligheten är god med bl a flera parkeringsplatser. Såväl alvaret som lövskogen erbjuder intressant natur för egna studier. Området har rika förutsättningar för natur- och kulturupplevelser.


Sammanfattande värdetext: Ädellövskogsområde och alvarmarker i anslutning till Borgholms slottsruin. I skogen finns ett flertal strövstigar som erbjuder besökaren positiva natur- och kulturupplevelser. Slottsalvaret är fortfarande relativt välbetat och av intresse för naturstudier och lämpligt för strövande. Goda parkeringsmöjligheter.



Område av riksintresse för friluftsliv nr F8 Borge hage - Slottsälvaret

— · — områdesgräns

Kartunderlag: Topogr. karta
1:50 000



F 9 Halltorps skogREGISTERBLAD
1987-03-06

F

OMRÅDE AV RIKSINTRESSE FÖR FRILUFTSLIV I KALMAR LÄN
Nr F 9 HALLTORPS SKOG, BORGHOLMS KOMMUNKarta: 4G NOLäge: 4G 9B 44 Area: 137 haNaturgeografisk(a) region(er)/kust- och havsregion(er): 14 b
Olands skogrika områden.Intresseaspekter: Naturstudier, natur- och kulturupplevelser,
strövande, bad.Urvalskriterier (förutsättningar för områdets friluftsvärde):

F Område med goda förutsättningar för positiva upplevelser och naturstudier.

I Särskilt goda förutsättningar för bad och båtsport.

Planering och säkerställande:

Huvuddelen av området ingår som en del i Halltorps naturreservat.

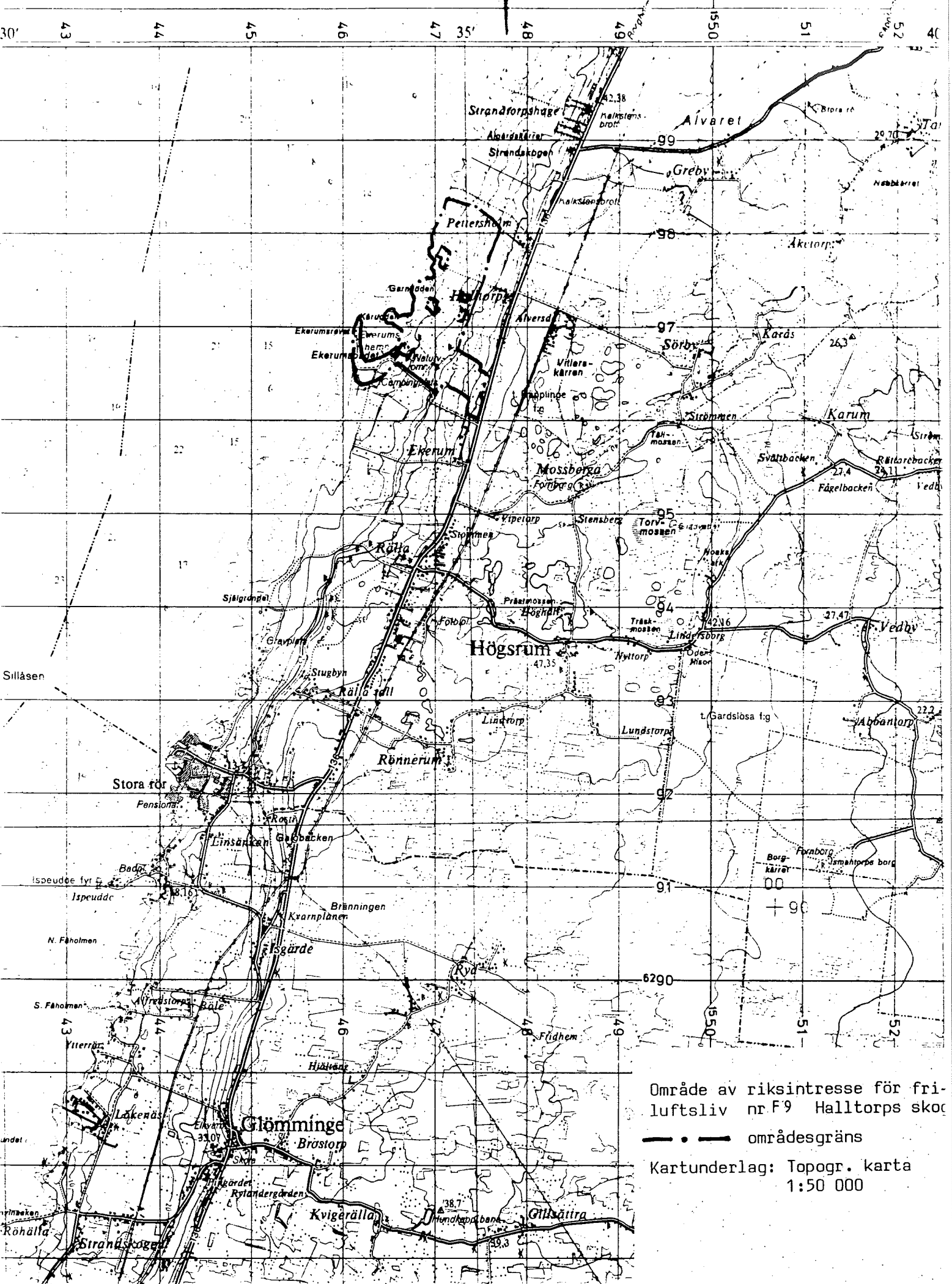
Området berör riksobjekt för naturvård nr H 69 Kustädellövskogen
Borgholm - Halltorp.Områdets huvuddrag: Ädellövskogen vid Halltorp innehåller ett flertal olika skogstyper. Här och var finns små kärr insprängda i den täta löskogen. Utmed kusten övergår skogen i öppna strandängar som fortfarande betas. Skogsområdet är känt för sitt rika växt- och djurliv. Här finns bl a ett av landets få lokaler för stora ekbocken.

Strax söder om skogsområdet ligger det välbesökta badet vid Ekerum. Tack vare en rullstensås har här utbildats en mycket attraktiv badstrand. En campingplats ligger i nära anslutning till badplatsen. En väl tilltagen parkeringsplats finns för besökare.

I skogsområdet finns ett välutbyggt system av markerade stigar. Vissa fuktiga partier är spångade. Informationsskyltar finns utplacerade i reservatet med uppgifter om skogens naturvärden. En informationsfolder finns också över naturreservatet. Skogen har en mycket intresseväckande natur som lämpar sig för strövande och egna naturstudier.

REGISTERBLAD
1987-03-06


Sammanfattande värdetext: Med sin intressanta växt- och djurvärld, det omväxlande skogsområdet med olika typer av ädellövskog samt kärr, strandängar och stränder utgör hela Halltorps skog ett område med särskilt goda förutsättningar för positiva naturupplevelser och naturstudier. Det har hög besöksfrekvens framför allt inom den del som hyser stora ekbocken. Genom området går flera stigar, särskilt känsliga delar är spångade. Sandstränderna vid Ekerumsbadet är mycket lämpliga för bad och windsurfing. Goda parkeringsmöjligheter i anslutning till badplatsen.



Område av riksintresse för fri-
luftsliv nr F9 Halltorps skoc

— • — områdesgräns

Kartunderlag: Topogr. karta
1:50 000



F 10 Gråborg - Jordtorpsåsen REGISTERBLAD
1987-03-06

F

OMRÅDE AV RIKSINTRESSE FÖR FRILUFTSLIV I KALMAR LÄN
Nr F 10 GRÅBORG - JORDTORPSÅSEN, MÖRBYLÅNGA KOMMUN

Karta: 4G NO Läge: 4G 6j 14 Area: 367 ha

Naturgeografisk(a) region(er)/kust- och havsregion(er): 14 b
Ölands skogrika områden.

Intresseaspekter: Naturstudier, kulturstudier, strövande.

Urvalskriterier (förutsättningar för områdets friluftsvärde):

F Representativt område av Mittlandsskogen med goda förutsättningar för natur- och kulturstudier.

Förutsättningar för att områdets värden skall bestå:

Fortsatt beteshävd av öppna betesmarker.

Värdet kan påverkas negativt av skogsplantering, täktverksamhet, bebyggelse, dikning.

Planering och säkerställande:

Västra delen av Jordtorpsåsen är avsatt som naturreservat.

Området berör riksobjekt för naturvård nr H 73 Mittlandsområdet, delområdena o jordtorpsåsen och p Borgs by och riksobjekt för kulturminnesvård nr K 17 Algutsrum - Gillsätra - Ryd, nr K 15 Gåborg.

Områdets huvuddrag: Området vid Gråborg och Jordtorpsåsen erbjuder besökaren något av Mittlandsskogen i miniatyr. Lövskogen har oftast björken som dominerande trädslag och hasseln utgör ett tätt buskskikt. Längs de gamla strandvallarna växer örtrika torrängar. Skogskärren domineras ofta av någon högvuxen starrart.


Borgs by ägs av Vitterhetsakademien och strävan har varit att återskapa byns gamla odlingslandskap. Invid byn finns en av de få ännu hävdade lövängarna på Öland. Åkerbruket bedrivs på ålderdomligt sätt bl a utan bekämpningsmedel.

Jordtorpsåsen, som är en mycket lång strandvallsbildning, erbjuder besökaren en omväxlande natur. På båda sidor ligger kärrmarker med ett rikt växt- och djurliv. Västligaste delen av åsen är avsatt som naturreservat.

REGISTERBLAD
1987-03-06

Gråborg och Jordtorpsåsen ger besökaren en totalupplevelse av det öländska landskapet. Kulturhistoriskt intressanta miljöer som försvarsborgen vid Gråborg och gravfälten längs Jordtorpsåsen ger en god inblick i samspelet mellan människa och naturmiljön. Området är tillgängligt från såväl norr som söder och erbjuder goda förutsättningar för natur- och kulturstudier, positiva upplevelser och strövande. En förbättrad information och utrustning av strövstig skulle öka områdets värde för friluftslivet.

Sammanfattande värdetext: Representativt och mångformigt avsnitt av "Mittlandet" med lövskogar, hässlen, ängsmarker och kärr. Kulturellt intressant med bl a fornborg och ålderdomligt kulturlandskap. I området finns särskilt goda förutsättningar för natur- och kulturstudier samt positiva naturupplevelser. Mycket goda möjligheter att utveckla strövstig mellan områdena kombinerat med information om natur- och kulturlandskapets utveckling. Väl tillgängligt, goda P-möjligheter.



F 11 BeijershamnREGISTERBLAD
1987-03-06

F

OMRÅDE AV RIKSINTRESSE FÖR FRILUFTSLIV I KALMAR LÄN
Nr F 11 BEIJERSHAMN, MÖRBYLÅNGA KOMMUNKarta: 4G NO, 4G SOLäge: 4G 4H 42Area: 170 ha
varav 120 ha land
och 50 ha vattenNaturgeografisk(a) region(er)/kust- och havsregion(er): 14 a
Ölands alvar.Intresseaspekter: Naturstudier, bad.Urvalskriterier (förutsättningar för områdets friluftsvärde):

F Rik fågellokal med mycket goda förutsättningar för naturstudier.

I Sandstränder med goda förutsättningar för bad.

Förutsättningar för att områdets värden skall bestå:

Fortsatt bete på ängsmarkerna.

Värdet kan påverkas negativt av anläggningar, bebyggelse m m.

Planering och säkerställande:

En stor del av området är avsatt som naturreservat.

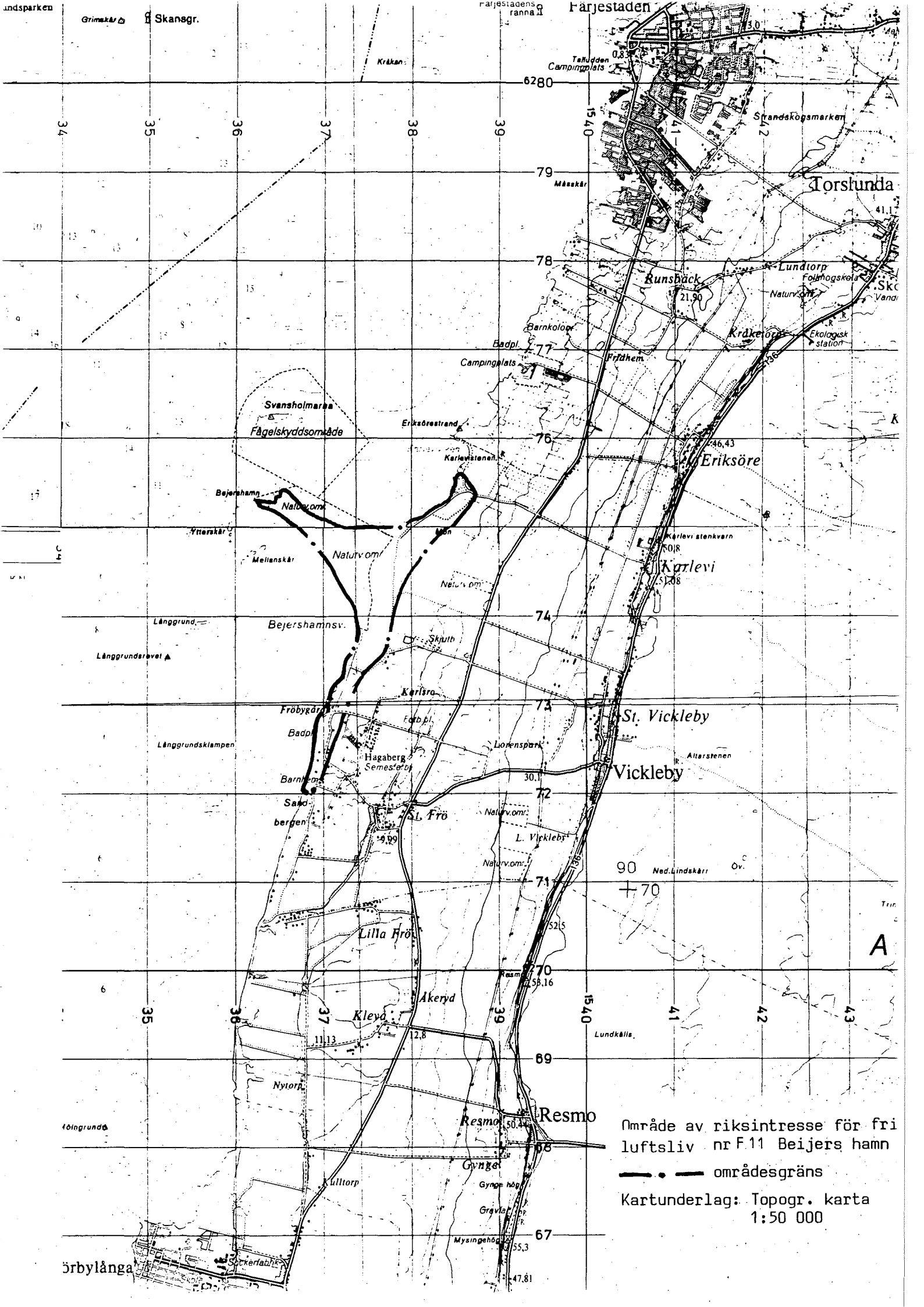
Området berör riksobjekt för naturvård nr H 77 Beijershamn -
Vicklebyskogen.Områdets huvuddrag: Beijershamn är resultatet av en misslyckad hamnanläggning utmed Öland västra sida. Piren byggdes upp med stora stenar och en jordfyllning i mitten, vilket gjorde att vattnet inte kunde passera genom piren. Den gav därför upphov till en kraftig uppgrundning, främst utmed dess norra sida. Den tänkta hamnanläggningen blev istället en utmärkt fågellokal.

Idag tillhör Beijershamn en av Ölands mest besökta fågellokal. Den är berömd för sina stora skaror av rastande flyttfåglar och för sin rika häckfågelfauna. Området är lättillgängligt, här finns bl a bra parkeringsmöjligheter. Två fågeltorn har iordningstänkts och en strövstig finns runt området. Den omväxlande naturen med vassområden, betesmarker och lövskog gör att fågellivet är mycket mångskiftande.

REGISTERBLAD
1987-03-06

I söder finns en av de få sandstränderna längs Kalmarsundskusten. Den är sommartid mycket välbesökt. Väl tilltagna parkeringsplatser gör badet lättillgängligt för besökarna. I anslutning till stranden finns stugor med korttidsuthyrning.


Sammanfattande värdetext: Kuststräcka med rester av en gammal hamnanläggning i norr, Beijershamn, och välbesökta sandstränder i söder. Beijershamn är en mycket känd fågelokal som har goda förutsättningar för intressanta naturstudier. Sandstränderna är mycket lämpliga för bad och windsurfing.



Område av riksintresse för fri luftsliv nr F.11 Bejers hamn
 - - - - - områdesgräns
 Kartunderlag: Topogr. karta
 1:50 000

örbylänga

A



F 12 Stora Alvarets norra delREGISTERBLAD
1987-03-06

F

OMRÅDE AV RIKSINTRESSE FÖR FRILUFTSLIV I KALMAR LÄN
Nr F 12 STORA ALVARETS NORRA DEL, MÖRBYLÅNGA KOMMUNKarta: 4G SO, 4G NO, 4H SV Läge: 4G 3I Area: 13 400 ha
3G NONaturgeografisk(a) region(er)/kust- och havsregion(er): 14 a
Olands alvar.Intresseaspekter: Naturstudier, kulturstudier, strövande,
vandring, cykelturer.Urvalskriterier (förutsättningar för områdets friluftsvärde):

F Unik naturtyp med mycket goda förutsättningar för natur- och kulturstudier.

H Område med särskilt goda förutsättningar för strövande och vandring, framledes även cykelturer.

Förutsättningar för att områdets värden skall bestå:

Fortsatt bete.

Värdet kan påverkas negativt av bebyggelse, anläggningar m m.

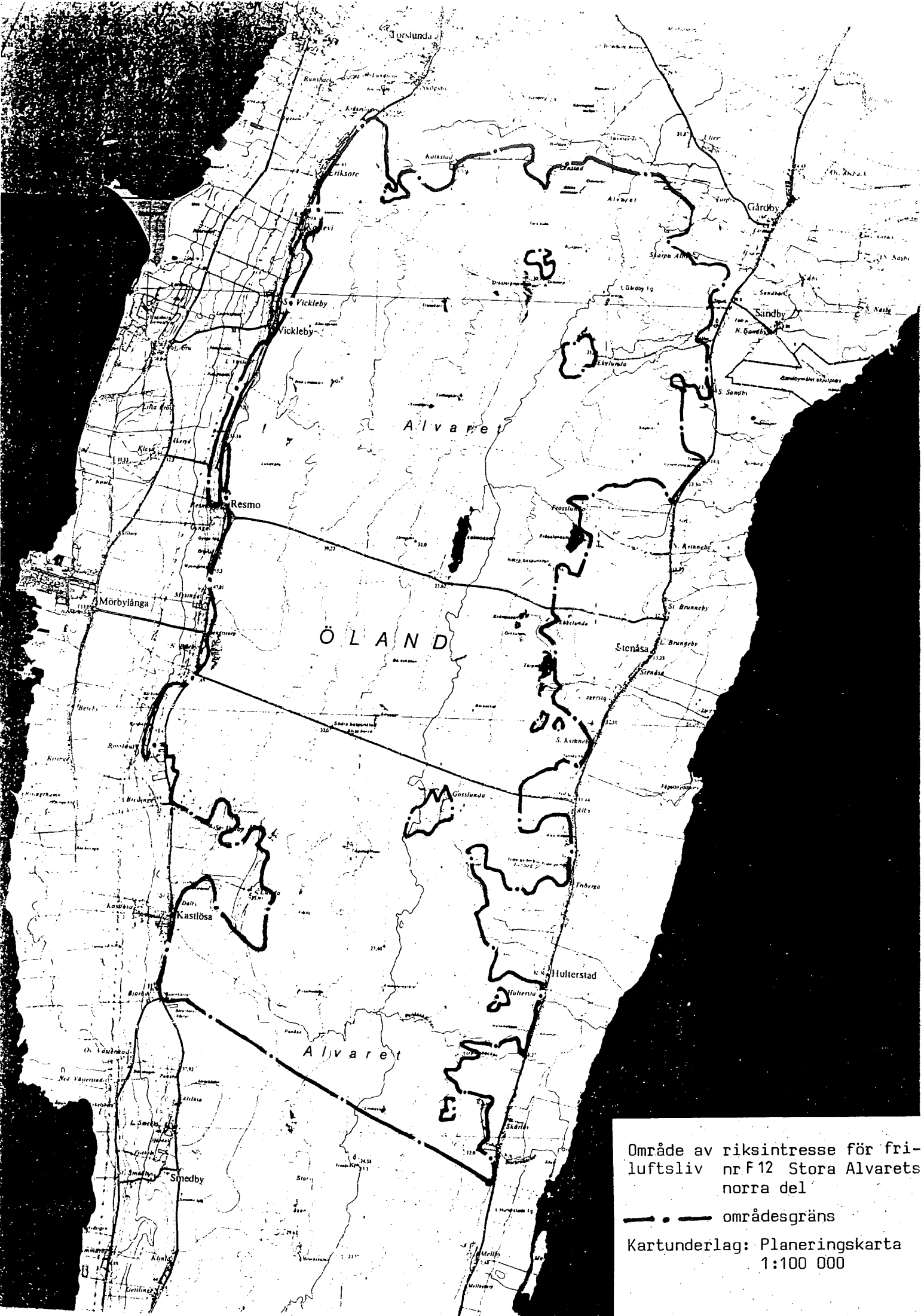
Området berör riksobjekt för naturvård nr H 78 Stora Alvaret och riksobjekt för kulturminnesvård nr K 7 Gössslunda, K 8 Hulterstad - Stenåsa, K 11 Kalkstad - Lenstad, K 12 Drörestorp och K 13 Ekelunda.Områdets huvuddrag: Stora Alvaret är ett av landets mest särpräglade naturområden. Den till synes enformiga naturtypen innehåller ett mycket artrikt växt- och djurliv. Under vår och försommar har alvaret en mångfald blommande växter. Det artrikaste växtsamhället är torrängarna utmed områdets låga höjdryggar. Vänliga växter här är bl a backsippa, ängshavre, gulmåra, brudbröd och backtimjan. Alvarets artrika och sällsynta växtlighet ger goda förutsättningar för ett rikt djurliv. Invid alvarvätarna finns exempelvis ett flertal häckande fågelarter. Kärrsnäppa, rödspov och ljungpipare är några av de sällsynta fåglar man finner här.

Stora Alvarets intresseväckande natur har mycket goda förutsättningar för naturstudier. Naturtypens kulturhistoriska värde ger besökaren inblick i landskapets historiska utveckling. Den flacka terrängen underlättar utflykten för bl a barn och handikappade.

REGISTERBLAD
1987-03-06

I anslutning till parkeringsplatser finns ofta övergångar och rastplatser. Under sommartid anordnas guidade turer på alvaret. Mörbylånga kommun planerar att anordna en cykelväg på den gamla järnvägsbanken mellan Kastlösa och Skärlov.


Sammanfattande värdetext: Unik naturtyp som kännetecknas av den öppna landskapsbilden och den flacka terrängen. Området är mycket lämpligt för natur- och kulturstudier. Områdets särprägel och den flacka terrängen inbjuder till strövande. Väl tillgängligt utmed västra landsvägen, samt vägarna Resmo - Stenåsa (Möckelmossen), Bårby - Alby och cykelvägen Kastlösa - Skärlov (under planering).



Område av riksintresse för fri-
luftsliv nr F12 Stora Alvarets
norra del

— • — områdesgräns

Kartunderlag: Planeringskarta
1:100 000



F 13 OttenbyREGISTERBLAD
1987-03-16

F

OMRÅDE AV RIKSINTRESSE FÖR FRILUFTSLIV I KALMAR LÄN
Nr F 13 OTTENBY, MÖRBYLÅNGA KOMMUN

Karta: 3G NO Läge: 3G 6H 22 Area: 1 000 ha
varav 900 ha land
och 100 ha vatten

Naturgeografisk(a) region(er)/kust- och havsregion(er): 14 a
Ölands alvar.

Intresseaspekter: Naturstudier.

Urvalskriterier (förutsättningar för områdets friluftsvärde):

F Välkänd fågelokal med mycket goda förutsättningar för naturstudier.

Förutsättningar för att områdets värden skall bestå:

Fortsatt bete.

Planering och säkerställande:

Området är avsatt som naturreservat.

Området berör riksobjekt för naturvård nr H 83 Ottenby - Ölands södra udde och riksobjekt för kulturminnesvård nr K 1 Ås.

Områdets huvuddrag: Ottenby tillhör en av de mest välbesökta platserna på södra Öland. Området är avsatt som naturreservat, främst på sina höga naturvärden. Ottenby lund är det största sammanhängande lövskogsområdet på södra Öland. Lunden är en blandlövskog med ek och björk som dominerande trädslag. Ottenby lund omges av omfattande betesmarker. Österut ligger de sk Schäferiängarna, ett flera hundra hektar stort strandängsområde. På västra sidan om lunden är vegetationen av alvarliknande karaktär. Tokbevuxna fuktängar och torrängar dominerar i denna del.

Öland södra udde är främst känt för sitt fågelliv. Udden är en koncentrerad rastplats för flyttfågelsträcken. Utmed strandängarna häckar ett stort antal fågelarter bl a kärrensnäppa och brus-hane. Vid fågelstationen bedrivs ornitologisk forskning.

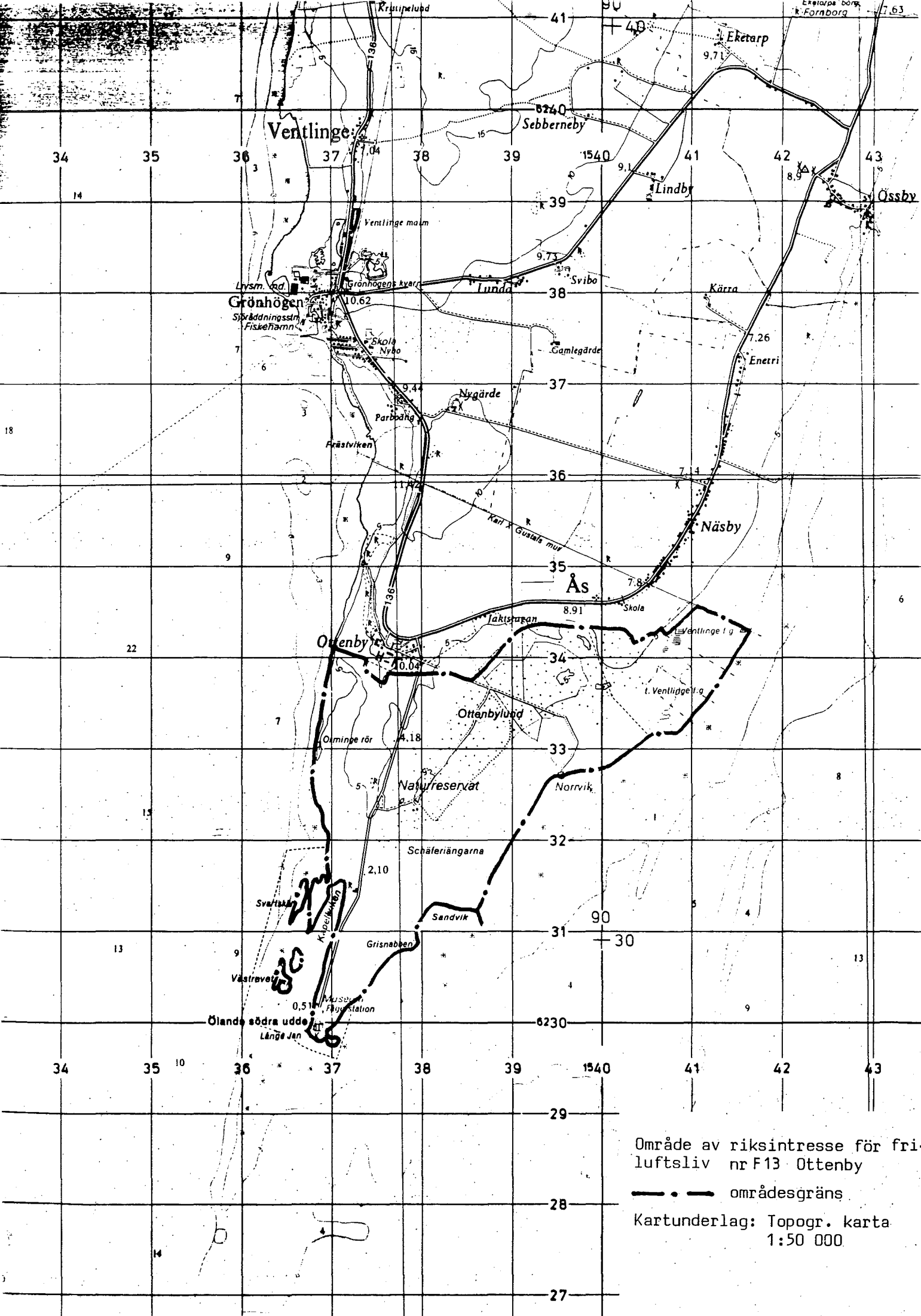
Reservatet är mycket lättillgängligt och här finns bl a flera parkeringsplatser och rastplatser. Iordningställda strövstigar finns i Ottenby lund. I lundens östra del har två fågeltorn anlagts. Vid fyren i söder finns ett fågelmuseum som är öppet under sommartid. Fyren Långe Jan är en populär utsiktsplats och är

REGISTEBLAD
1987-03-16

under sommaren mycket välbesökt.

Delar av naturreservatet har tillträdesförbud under vissa delar av året. Schäferängarna och Södra delen av Ottenby lund har tillträdesförbud 1.4 - 31.8. Sandrevlarna utmed den västra sidan är förbjudna att besöka 1.4 - 15.11.


Sammanfattande värde-text: Området är mycket välkänt och välbesökt utflyktsmål med goda förutsättningar för positiva naturupplevelser, bl a fågelstudier.



Område av riksintresse för friluftsliv nr F13 Ottenby

— • — områdesgräns

Kartunderlag: Topogr. karta
1:50 000



Meddelande från planeringsavdelningen fr o m 1988

- 1988:1 Jordbruk, markanvändning landsbygd... här finns det resurser att ta tillvara. Ett diskussionsunderlag.
- 1988:2 Sammanställning av utsläppsdata från kommunala avloppsreningsverk i Kalmar län.
- 1988:3 Inventering av träindustrins lösningsmedelsanvändning i Kalmar län.
- 1988:4 Projektverksamhet inom länsplaneringen 1987/88.
- 1988:5 Prognos för sysselsättning och befolkning år 2010.
- 1988:6 Vem gör vad? En vägledning.
- 1988:7 Utvärdering av sjökalkningar i Kalmar län.
- 1988:8 Regionala riktlinjer för användningen av glesbygdsmedel i Kalmar län.
- 1988:9 Kulturminnesvårdens riksintressen i Kalmar län 1988.
- 1988:10 Länsrapport
- 1988:11 Katalog H. NRL-PBL underlag.
-
- 1989:1 Ängs- och hagmarksinventering, Torsås kommun
- 1989:2 Ängs- och hagmarksinventering, Emmaboda kommun
- 1989:3 Ängs- och hagmarksinventering, Hultsfreds kommun
- 1989:4 Ängs- och hagmarksinventering, Nybro kommun
- 1989:5 Ängs- och hagmarksinventering, Mönsterås kommun
- 1989:6 Naturvårdens riksintressen, Kalmar läns fastland.
- 1989:7 Sysselsättnings- och befolkningsutveckling fram till år 2000 i Kalmar län.
- 1989:8 Inventering av grafiska industrins kemikalieanvändning.
- 1989:9 Projektverksamhet inom länsplaneringen 1988/89.
- 1989:10 Regionala riktlinjer för användningen av glesbygdsmedel i Kalmar län.
- 1989:11 Friluftslivets riksintressen, Kalmar län.