



Länsstyrelsen
Norrbotten

Beslut

1 (1)

Datum
2024-03-15

Diarienummer
362-2024

Länsstyrelsen i Norrbottens län

Sammanställning över allmänna vägar och andra viktigare vägar i Norrbottens län

Beslut

Länsstyrelsen i Norrbottens län beslutar att fastställa bifogad sammanställning över allmänna vägar och andra viktigare vägar i Norrbottens län 2024.

Motivering till beslutet

Av 13 kap. 1 § första stycket trafikförordningen (1998:1276) framgår att länsstyrelsen före mars månads utgång varje år ska upprätta en sammanställning över allmänna vägar och andra viktigare vägar i länet. Sammanställningen ska även ta upp bärighetsklasser och sådana lokala trafikföreskrifter som är av större allmänt intresse.


De som medverkat i beslutet

Beslutet har fattats av landshövding Lotta Finstorp med handläggare Lisa Johansson som föredragande.

Denna handling har godkänts digitalt och saknar därför namnunderskrift.

Bilagor

Sammanställning över allmänna vägar och andra viktigare vägar i Norrbottens län 2024



Sammanställning över allmänna vägar och andra viktigare vägar i Norrbottens län

Gällande bestämmelser och övriga upplysningar

Gällande bestämmelser

Information om bärighetsklasser, axeltryck, boggitryck, trippelaxeltryck, bruttovikt av fordon och fordonståg, axelavstånd mellan olika fordon i fordonståg och undantag för fordon eller fordonståg som huvudsakligen används i internationell trafik finns i 4 kap. 11–14 §§ trafikförordningen (1998:1276).

Trafikverket kan tillfälligt begränsa tillåten belastning eller stänga av en väg för viss trafik. Sådan inskränkning tillkännages med vägmärken. Detta framgår av 10 kap. 14 § första stycket trafikförordningen (1998:1276).

I fråga om enskild väg avgör vägens ägare om trafik med motordrivna fordon eller visst eller vissa slag av sådana fordon är tillåtet.

Övriga upplysningar

Bärighetsklasser – tillåtna belastningar

Av förteckningarna i denna sammanställning och av bifogade kartor framgår till vilken bärighetsklass de vägar tillhör som inte är enskilda.

Ytterligare upplysningar om vilka bärighetsklasser som gäller lämnas av Trafikverkets kundtjänst, telefon 0771-921 921.

Bärighetsklasser under vinterperioden

Under vinterperioden 16 november – 31 mars, då vägarna är frusna och vägbanan har erforderlig bärighet, tillhör vägarna normalt bärighetsklass 1.

Om en allmän väg som staten är väghållare för tillhör bärighetsklass 2 eller 3 under en del av året, får den statliga väghållningsmyndigheten besluta att vägen under en kortare tid inte ska tillhöra bärighetsklassen, om det är lämpligt med hänsyn till tjälförhållandena. Förordning (SFS 2004:1070). 10 kap 15 § trafikförordningen (SFS 1998:1276).

Färjetrafik

Färjetrafik sker enligt fastställda turlistor. Vid storm, sjögång, ishinder eller av annan orsak kan av trafiksäkerhetsskäl, efter färjepersonalens bedömning, färjetrafik inställas eller inskränkas i fråga om last, antal fordon eller antal passagerare.

Begränsad fordonshöjd

Vägport eller annat hinder där tillåten fordonshöjd inklusive last understiger 4,5 meter redovisas i denna sammanställning. Sådan inskränkning tillkännages med vägmärken. Begränsad fri höjd uppgående till eller överstigande 4,5 meter redovisas inte och utmärks inte heller med vägmärken.

Förbifart

Är förbifart anvisad genom vägmärken anges detta i denna sammanställning. Förbifart är upplåten för samma axel-/boggitryck och bruttovikt som gäller för den genomgående vägen.

Farligt gods

Länsstyrelsen har i samråd med berörda myndigheter antagit rekommendationer för transport av farligt gods på vägar inom Norrbottens län.

Rekommendationerna är avsedda för alla transporter av farligt gods enligt ADR-S. För transport av petroleumprodukter ska kortast möjliga väg från rekommenderad väg till förbrukare användas.

Rekommenderade vägar för transporter med farligt gods framgår av Väginformationskartan som finns som bilaga till denna Sammanställning.

Information om vägvalsstyrning för transport av farligt gods finns på Myndigheten för samhällsskydd och beredskaps publikation webbplats www.msb.se/farligtgoods.

Övrigt

I denna sammanställning har endast medtagits sådana föreskrifter och upplysningar som trafikanterna bedömts ha särskilt intresse av att känna till vid planläggningen av främst godstransporter på viktigare vägar och gator.

Ytterligare upplysningar lämnas av Trafikverket Region Nord, kommun eller polisen.

Riksvägar och länsvägar

Riksvägar

E4

Bärighetsklass 4

Delen (Skellefteå -) AC/BD-gräns - tpl Jävre Södra (936) - tpl Jävre Norra (501, 936) - Högsböle (932) - Pitsund S (506) - Trollbäcken (932) - Lappnåset (933) - tpl Bergsviken (373) - tpl Piteå Södra (506) - tpl Piteå Norra (374, 504) - tpl Boviken (374.01) - tpl Bärtnåset (572) - tpl Norrfjärden (573 - 510.01) - Småland (510) - Rosvik S (575.01) - Mjösundet (574) - Hemberget (961) - tpl Ersnäs V (575, 579) - tpl Antnäs (94, 580) - tpl Måttsund (581) - tpl Gäddvik Södra (968) - tpl Gäddvik Norra (968) - tpl Notviken (Luleå) (E4.15, 97) - tpl Rutvik (968, 969) - Nickbyn S (607) - tpl Persön (596) - Börjelslandet (600 - 383) - tpl Råneå Södra (687, 692) - tpl Råneå Norra (601) - Strömsund (689) - Laviken (974) - tpl Jämtön (691) - Idbäcken (706, 690) - tpl Töre (E10 - 698 - 699) - Kosjärv (700) - Ökvattnet (699) - Midlandet (953) - tpl Åkroken (744) - Stråkanäs (957) - Innanbäcken (957) - Rolfs (705) - Kalix (715) - Näsbyn (720) - Bredviken (709) - tpl Lampen (709)

Delen tpl Vånafjärden (734) - Kvarnberget (711 - 712) - Sangis V (398) - Sangis (723) - Sangis Ö (723) - Säivis V (728) - Säivis (724) - V Nikkala (725) - Nikkala (727, 729) - Kurkinen (736) - Laiva (736) - Vuono (736, 775) - Vuono Ö (776) - Haparanda (99) - riksgränsen (- Tornio, Finland)

Motorväg: Piteå - tpl Boviken

Motortrafikled: Tpl Gäddvik Södra - Rutvik S

E10

Bärighetsklass 4

Tpl Töre (E4) - Törböle (696) - Morjärv (356, 744) - Mölnviken (802) - Räkthors - V Svartbyn (795) - Hällan (Överkalix) (98, 392) - Hedensbyn (770) - Gyljen - Tvärån (769) - Lansån (779) - Naisheden (780) - Yttre Lansjärv (813) - Lansjärv (840) - Lansjärv N (840.01) - Skroven (816, 842, 817.01) - Ansavaara (824) - Nedre Hakkas (844) -

Hakkas V (844.01) - Mukkavaara (818 - 847) - Björkberg (941) -
Leipojärvi (394) - Stenbron (Gällivare) (E10.01) - Sorvanen (Gällivare)
(E45) - Leipijoki (834) - Moskojärvi - Skaulo (833) - Puoltikasvaara -
Lappeasuando - Pilkkarivuoma (863) - Svappavaara S(E45)
Svappavaara V (876) Alttajärvi - Kauppinen (875) - Tuolluvaara (878)
Kiruna Ö (873) - Cpl E10/870 - Kiruna C (873.01) Kiruna N (873) -
Krokv - Rautas - Rensjön - Torneträsk - Stenbacken - Pessisjåkka -
Abisko (998) - Björkliden (999) - Tornehamn - Vassijaure (1000) -
Riksgränsen (1001) (- Narvik, Norge)

Genomfart: Kiruna: Lombolleden - Nordkalottvägen

E10.01

Bärighetsklass 4

Stenbron (E10) - Nuolajärvi (E45, 828) (-Gällivare)

E45

Bärighetsklass 4

Sorsele - AC/BD-gräns - Slagnäs S (609.01) - Fiskträsk (619) -
Avaviken (921- 922) - Kläppen (525) - Julträsk (523 - 95) - Arvidsjaur
(95) - Arvidsjaursjön N (634) - Rönnberg (643) - Auktsjaur (651) -
Sleng (640) - Moskosel S (653) - Moskosel (629.01 - 639 - 629) -
Moskosel N (654) - Ljusselet (642) - Norden (638) - Ottostorp (374) -
Kåbdalis (738) - Kittajaur (682) - Tårrajaur - Vajmat - Polcirkeln -
Jokkmokk (97, 747) - Lyckan (804) - Vajkijaur (818 - 805) - Ligga -
Porjus (826) - Hapsas (827) - Gällivare (825-822) - tpl Gällivare (830 -
830, 1807) - Nuolajärvi (828, E10.01) - Nuolajärvi Ö (860) - Sorvanen
(E10) - Skaulo - Puoltikasjärvi - Lappeasuando - Svappavaara S (E10)
- Vittangi V (864) - Vittangi (395) - Sappisaasi - Nedre Soppero (897,
897.01 - 897.01) - Övre Soppero - Idivuoma (898) - Mertajärvi (899) -
Karesuando S (901) - Karesuando (909-99) - riksgränsen (-
Kaaresuanto, Finland)

Genomfart: Jokkmokk: Klockarvägen. Gällivare: Porjusvägen -
Parkgatan - Malmbergsvägen

94

Bärighetsklass 4

Tpl Antnäs (E4, 580) - Alvik (579, 582) - Klöverträsk (573-583) - Pålsträsk (570) - Pålsträsket (356) - Vernerslund (670) - Norrabyn (374) - Älvsbyn (555-671) - Nyfors (664, 665) - Korsträsk (663, 560) - Flurheden (560) - Visträsk (648, 660, 648.01) - Västaby (656) - Fors (648) - Nattberg (654) - Övre Grundsel (552) - Åkroken (653) - Lauker (543) - Vuotner (649) - Deppis - Harrejaur (655) - Fjällbonäs (645) - Timmerheden (655) - Ytterstjärn (95) (- Arvidsjaur)

95

Bärighetsklass 4

(Jörn -) AC/BD-gräns - Glommerträsk (365, 516) - Svartliden (536) - Gauteskielas (520) - Safttjärn (539) - Bäckås (519) - Abborrträsk (531 - 373- 373.01) - Ytterstjärn (94) - Arvidsjaur (E45) - Julträsk (E45) - Långträsk - Baktåive - Allejaur - Myrheden (632) - Kålmis (631) - Arjeplog Ö (629) - Arjeplog (1992-1992-609-623) - Akkelisjaur (624) - Östansjö (625) - Svånjer (628) - Jutis - Jäckvik - Ballasviken - Polcirkeln - Vuoggatjälme - Merkenes - riksgränsen (- Graddis, Norge)

Genomfart: Arvidsjaur: Storgatan. Arjeplog: Silvervägen

97

Bärighetsklass 4

Luleå-(Storhedsvägen/Björkskataleden) Tpl Notviken E4- S Sunderbyn (590, 592) - tpl Sunderbyn S (594) - tpl Sunderbyn N (594) - N Sunderbyn (585) - Sävast (588-588) - tpl S Svartbyn (603) - Boden Centrum (356) - Boden V (356) - Trångforsen (683) - Vittjärv (674-674-681) - Rasmyran (681) - N Bredåker (675) - Kvarnbäcken (675) - Svartlå (752-748) - Övre Svartlå (748-749) - Bovallen (749) - Harads (682-754) - Forsnäs (673) - Nybruket (673) - Edefors (813-741) - Björknäs (808) - Vuollerim S (810.01) - Vuollerim (740, 810) - Mattisudden - Jokkmokk (E45, 747)

Motortrafikled: tpl Notviken - S Sunderbyn

Genomfart: Boden: Lulevägen - Garnisonsgatan. Jokkmokk: Storgatan

98

Bärighetsklass 4

Delen Hällan (E10, 392) – Tallvik (Överkalix) (796, 836) – Nybyn (392) – Allsån (803-912), Lomberget (906) – Nordanberget – Posjärv – Hirvijärvi – Palo (799) – Ö Puostijärvi – Haapakylä (841) – Övertorneå N (99) – (915) – Övertorneå S (99-787 Matarengivägen) – riksgränsen (- Aavasaksa, Finland)

99

Bärighetsklass 4

Delen Haparanda (E4) – Kukkola (730) – Karungi (737-737,767) – Hirsikangas (916) – Päckilä (Bäckesta) (791) – Hedenäset (794-398) – Luppjo (795) – Övertorneå S (787-98) – Övertorneå (915) – Övertorneå N (1744-98) – Nedre Kuivakangas (917) – Nedre Kuivakangas N (917.01) – Övre Kuivakangas (910-910-855) – Korva – Niskanpää (918-918) – Niskanpää N (856.02) – Juoksengi (856-856.01) – Svanstein (857.01-857) – Neistenkangas (981) – Leipiöjoki (Pello) (402) – N Pello (981) – Jarhois (859) – Kardis – Kengis (879) – Pajala Ö (403) – Pajala (392-982.01-982) – Autio (395) Kahukangas Östra (983) – 6077 meter söder om väg 880 Aareavaara

Bärighetsklass 1

Delen Autio (395) – (983-884) – Kaunisvaara – Aareavaara (880) – Kihlanki – Kitkiöjoki (886) – Kitkiöjärvi (980) – Muodoslompolo S (404) – Muodoslompolo (895) – Saivomuotka – Paittasjärvi (902) – Myllyjoki (Kuttainen) (900) – Karesuando (E45)

356

Bärighetsklass 4

Pålsträsket (94) – Fagervik (670) – Vändträsk (586) – Heden S (676) – Heden N (589) – Trångforsen (683) – Boden SV (588, 616) – Boden V (97) – Bodens Centrum (97) – Lillavan (750) – Erikslund (604, 605) – Brändkläppen (383,746) – Skogså (685) – Holmen (972) – Inbyn (686) – Degerselet S (757) – Niemisel (687-760) – Fällträsk (762) – Bjurå (695) – Aavafors (691) – Småsel (773-696) – Morjärv (765-E10, 744)

Genomfart: Boden: Norrbottensvägen – Hedenbrovägen –
Garnisonsgatan – Moråsleden

365

Bärighetsklass 4

(Lycksele-) AC/BD-gräns - Högheden (518) - Glommersträsk (95)

373

Bärighetsklass 4

Delen Abborrträsk (95, 531) – Norrmyran (539) – Boksel (536) –
Byskeälven (516-552) – Siksjön (540) – Risnabben (541) – Strömfors
(542) – Långträsk (515) – Vattusjön (514) – Stockbäcken (512-551) –
Svensbyn (550-501-557) – Vitsand (930) – Bergsviken (503) – tpl
Bergsviken (E4)

373.1

Bärighetsklass 1

Abborrträsk (373) – Djupträsket (95)

374

Bärighetsklass 4

Delen Tpl Piteå Norra (E4, 504) – (k) Rågrindan (506, 508) – Öjebyn
(374.01) – Böle (553-550) – Pålberget - Arnemark (563-563) –
Arnemark N (567) – Norraby (Älvsbyn) (94) – Nedre Tväråsel (666) –
Övre Tväråsel (659- 659,667) – Vidsel (660.01-668) – N Storfors (662)
– Ottostorp (E45)

374.1

Bärighetsklass 4

Öjebyn (374) – tpl Boviken (E4)

383

Bärighetsklass 4

Börjeslandet (E4) - Smedsbyn - Svedjan (684) - Vibbyn (685) - Ören (970) - Flarken (605) - Brändkläppen (356, 746)

392

Bärighetsklass 4

Delen Tallvik (796, 836) - Nybyn (98) - Rödupp (836.01) - Ö Ansvar (835) - Salmi (845) - Teurajärvi - Korpilombolo S (849-841) - Ohtanajärvi (857) - Kuusilaki (861) - Sattajärvi - Pajala S (862) - Pajala (99)

Bärighetsklass 1

Delen Hällan (E10, 98) - Tallvik (796, 836)

394

Bärighetsklass 4

Leipojärvi (E10-945-945) - Mettä-Dokkas - Dokkas (942) - Dokkas N (865) - Ullatti (844) - Pieruvaara (848) - Nytorp (840) Saarisuando (835) - Niva (853) - Tärendö k:a (853,883) - Tärendö (867-851,833) - Anttis (Antirova) (395)

395

Bärighetsklass 4

Vittangi (E45) - Nolttojärvi (891) - Merasjärvi (890) - Masugnsbyn (865) - Vuostokangas (867) - Junosuando (869.01-869-886) - Lovikka - Anttis (Antinrova) (394-885) - Autio (99)

398

Bärighetsklass 4

Sangis V (E4-723) - Björkfors S (720) - Björkfors (719, 730) - Långforsen (722) - Lappträsk (767-767) - Littiäinen (799) - Hedenäset (99)

402

Bärighetsklass 4

Leipiöjoki (99) - Pello (981) - riksgränsen (- Pello, Finland)

403

Bärighetsklass 4

Pajala Ö (99 - 982) - Kirkonlahti (983) - Kieksiäisvaara S (896) -
Kieksiäisvaara Ö (896) - Kaunisjoensuu (880) - riksgränsen (- Kolari,
Finland)

404

Bärighetsklass 1

Muodoslompolo S (99) - Muodoslompolo Ö (895) - Taipalensuu (894)
- riksgränsen (- Muonio, Finland)

500

Bärighetsklass 3

Delen Kälen (501) - Lappträskbäcken (2,3 km SV Kälen

Bärighetsklass 2

Delen Lappträskbäcken (2,3 km SV Kälen) - Hemmingsmark (502)

501

Bärighetsklass 4

Jävre (E4, 936) - Kälen (500) - Hemmingsmark (502) - Blåsmark (503
- 904) - Brännan (512) - Svensbyn (373)

502

Bärighetsklass 4

(Brännland -) AC/BD-gräns (AC 893, AC 899) - Holmfors -
Hemmingsmark (500 - 501)

503

Bärighetsklass 1

Blåsmark (501) - Hortlax k:a (933) - Bergsviken (930 - 373)

503.01

Bärighetsklass 1

Gråmyran (503) - Tpl Hortlax (E4) - Tingsholmsvägen (12922)

504

Bärighetsklass 1

Musikhögskolan (Piteå) (511) - tpl Piteå Norra (E4, 374)

505

Bärighetsklass 4

Pitholmsleden (506) - Haraholmen

506

Bärighetsklass 4*

Pitsund S (E4) - Pitsund (932.01) - Skuthamn S (507) - Pitholmsleden (505) - Skuthamn N (928) - Svedjan (929) - Strömnäs (507, 931 - 508) - Piteå (511) - tpl Piteå Södra (E4) - Degeränget (509) - Rågrindan (374, 508)

Genomfart: Piteå: Timmerleden

507

Bärighetsklass 4

Vaktstugevägen - Skuthamn (928) (del av 507)

Bärighetsklass 1

Skuthamn S (506) - Skuthamn (928) - Munksund S (929) - Klubbgårdet - Strömnäs (506)

Genomfart: Piteå: Munksundsvägen

508

Bärighetsklass 1

Strömnäs (506) - Piteå Centrum (511 - 511) - Rågrindan (374, 506)

Genomfart: Piteå: Sundsgatan

509

Bärighetsklass 4

Degeränget (506) - Storsand - Framnäs - Bölebyn (550)

510

Bärighetsklass 1

Håkansö (573) - Småland (E4)

510.1

Bärighetsklass 1

Sandlabygden (510 - E4) - Granholmen

511

Bärighetsklass 2

Delen Ankarskatan (Korallstigen) - tpl Boviken (374.01)

Genomfart: Piteå: Västergatan - Storgatan - Bryggargatan - Sundsgatan - Hembygdsvägen - Kvarnvallen - Norra Ringen - Långskatavägen

Bärighetsklass 1

Delen Brandstationen (506) - Piteå Centrum (508 - 508) - Kvarnvallen - Musikhögskolan (504) - Ankarskatan (Korallstigen)

512

Bärighetsklass 2

Delen Kalamark (4,3 km SV väg 373) - Granträskmark - Bodsjön (2,4 km S väg 501)

Bärighetsklass 1

Delen Stockbäcken (373) - Kalamark (4,3 km SV väg 373)

Delen Bodsjön (2,4 km S väg 501) - Brännan (501)

513

Bärighetsklass 1

Klubbfors (514) - Brännfors - Holmfors - BD/AC gräns - Brännland (AC 893)

514

Bärighetsklass 2

Delen Klubbfors (513) - Åfors - Pitebyske - Vattusjön (373)

Bärighetsklass 1

(Jakobsfors -) Delen Klubbfors (AC 897 - 513)

515

Bärighetsklass 4

(Myrheden -) AC/BD-gräns (AC 902) - Långträsk (373) - Koler (543)

516

Bärighetsklass 4

Glommerträsk (95) - Kvarnberget (535) - Näverliden (537) - Byskeälven (373)

517

Bärighetsklass 2

Stormyran (365 - 920) - Järvträsk

518

Bärighetsklass 1

Högheden (365) - Sandträsk - Baktsjaur (519)

519

Bärighetsklass 4

(Mörttjärn-) AC/BD gräns (Storvistsel) (AC 1014) - Rönnliden (522) -
Stora Örnmyran (521) - Baktsjaur (518) - Grundträsk (520) - Bäckås
(95)

520

Bärighetsklass 2

Grundträsk (519) - Nyvall - Gauteskielas (95)

521

Bärighetsklass 2

Stora Örnmyran (519) - Bäcknäs

522

Bärighetsklass 2

Rönnliden (519) - Hedberg (523) - Hedberg V

523

Bärighetsklass 1

Julträsk (E45) - Storberg - Hedberg (522)

525

Bärighetsklass 1

Kläppen (E45) - Grundträskliden - Klemensnäs (526) - Björklund

526

Bärighetsklass 2

Kläppen (E45) - Grundträskliden - Klemensnäs (526) - Björklund

531

Bärighetsklass 1

Abborrträsk (95, 373) – Brunmyrheden

533

Bärighetsklass 2

Glommerträsk (95) – Högbränna

535

Bärighetsklass 2

(Lillträsk-) Svanträsk (AC 905) - Skogsträsk - Kvarnberget (516)

536

Bärighetsklass 1

Svartliden (95) - Hålbergsliden - Nymyran (537) - Fetmyran (538) -
Boksel (373)

537

Bärighetsklass 1

Näverliden (516) - Nymyran (536)

538

Bärighetsklass 1

Saltmyran (539) – Fetmyran (536)

539

Bärighetsklass 1

Saftjärn (95) - Saltmyran (538) - Norrmyran (373)

540

Bärighetsklass 2

(Myrheden-) Kåtaselet (AC 890) - Siksjön (373)

541

Bärighetsklass 1

Risnabben (373) - Sundsnäs - Gråträsk (552)

542

Bärighetsklass 1

Strömfors (373) - Huvåsen - Solmok (543)

543

Bärighetsklass 4

Lauker (94) - Lindås (552) - Solmok (542) - Kolerträsk (544) - Koler (545 - 545) - Ersträsk - Åträsk (546) - Yttersta (934) - Lillpite (548 - 934.01) - Dussen (549) - Sjulnäs (550)

544

Bärighetsklass 4

Kolerträsk (543) - Övre Grundsel (552)

545

Bärighetsklass 4

Koler (543) - Luckoträsk - Storträskliden (546) - Storsund - Arvidsträsk (547) - Korsträsk (94

546

Bärighetsklass 1

Åträsk (543) - Tällträsk - Storträskliden (545)

547

Bärighetsklass 1

Arvidsträsk (545) - Granträsk (548)

548

Bärighetsklass 1

Lillpite (543) - Granträsk (547) - Högheden - Nygård (555)

549

Bärighetsklass 1

Dussen (543) - Sjulnäs (550) - Moran (935) - Persibyn (935) - Berget (554)

Genomfart: Persöbyvägen

550

Bärighetsklass 4

Svensbyn (373 - Tolvmans (557) - Roknäs (551) - Sjulnäs (549 - 543) - Långnäs (554, 555) - Bölebyn (509) - Böle (374)

551

Bärighetsklass 2

Stockbäcken (373) - Roknäs (934 - 550) Bro över Rokån

552

Bärighetsklass 4

Delen Övre Grundsel (enskild väg, Kamträskvägen, 1,8 km V väg 544) - Övre Grundsel (94)

Bärighetsklass 1

Delen Byskeälven (373) - Gråträsk (541 - 645) - Lindås (543) - Övre Grundsel (enskild väg, Kamträskvägen, 1,8 km V väg 544)

553

Bärighetsklass 1

Böle (374) - Käcktjärn - Kvarnbäcken (374)

554

Bärighetsklass 1

Långnäs (550, 555) - Berget (549) - Näsudden

555

Bärighetsklass 4

Delen Borgfors (567) - Sikfors (561) - Tvärån - Nygård (548) - Älvsbyn (94)

Bärighetsklass 1

Delen Långnäs (550, 554) - Borgfors (567)

557

Bärighetsklass 1

Svensbyn (373) - Edet - Tolvmans (550)

Genomfart: Edetvägen

560

Bärighetsklass 1

Flurheden (94) - Lillträsk - Korsträsk (94, 663)

561

Bärighetsklass 1

Sikfors (555) - Skomanskälen

563

Bärighetsklass 4

Arnemark (374 - 374) - Holmträsk (569 - 570 - 571) - Sjulsmark (573) -
Hälleström (574) - Ersnäs V (579 - E4 - 575 - 969)

567

Bärighetsklass 4

Borgfors (555) - Arnemark N (374)

569

Bärighetsklass 1

Tullnäs (572) - Nybyn (569.01) - Holmträsk (563)

569.1

Bärighetsklass 1

Nybyn S (569) - Nybyn (571)

570

Bärighetsklass 2

Delen Holmträsk (563) - Pålsträsk (1,7 km S väg 94)

Bärighetsklass 1

Delen Pålsträsk (1,7 km S väg 94) - Pålsträsk (94)

571

Bärighetsklass 1

Pålmark (573) - Nybyn (569.01) - Holmträsk (563)

572

Bärighetsklass 1

Kopparnäs (E4 - 572.01) - Tullnäs (569) - Norrfjärden (573)

573

Bärighetsklass 1

Norrjärden (573 – 510.01) - Pålmark (571) - Sjulsmark (563) -
Klöverträsk (94, 583)

574

Bärighetsklass 1

Mjösundet (E4, 575) - Hälleström (563)

575

Bärighetsklass 1

Mjösundet (E4, 574) - Rosvik (575.01) - Trundavan (576) - Vallen (577)
- Sandnäsudden (578) - Ersnäs Ö (961.01) - Ersnäs (961) - Ersnäs V
(E4, 579)

575.1

Bärighetsklass 1

Rosvik (575) - Rosvik S (E4)

576

Bärighetsklass 1

Trundavan (575) - Berkön

577

Bärighetsklass 1

Vallen (575-578) - Alhamn

578

Bärighetsklass 1

Vallen (577) - Mörön - Sandnäsudden (575)

579

Bärighetsklass 1

Ersnäs V (E4, 575 - 563) - Vasskäret - Alvik (94)

580

Bärighetsklass 1

Tpl Antnäs (E4, 94) - Måttsund (581) - Kallax (963) - Bergnäset (580.01) - Bergnäset 616)

580.1

Bärighetsklass 1

Bergnäset (580) - Luleå Flygstation

581

Bärighetsklass 1

Måttsund (580) - Bränslan (E4)

582

Bärighetsklass 4

Alvik (94) - Boden

583

Bärighetsklass 1

Avan S (616) - Selet (582) - Klöverträsk (960) - Krovattnet (94)

584

Bärighetsklass 1

Bälinge (616) - Alviksträsk

585

Bärighetsklass 2

Färja: Luleälven: Lastkapacitet 60 ton, axel/boggitryck 10/16 ton

Bärighetsklass 1

Avan (616) - färjeled över Luleälven - N Sunderbyn (97)

585.01

Bärighetsklass 1

(97,858) Cpl N Sunderbyn - Norra Sunderbyvägen (12782)

586

Bärighetsklass 1

Vändträsk (356) - Alträsk

587

Bärighetsklass 1

Norra Sunderbyvägen (12782) - väg 588

588

Bärighetsklass 1

Tpl Sävastnäs - Gamla Sävast (97) - Sävast (97) - A 8 (Boden) (967) (k)
- Boden SV (356, 616)

Genomfart: Boden: Åbergsleden - Sveavägen

589

Bärighetsklass 1

Heden N (356) - Hedsvedjan Ö (616)

590

Bärighetsklass 4

Delen S Sunderbyn (1,1 km Ö väg 97) - S Sunderbyn (97, 592)

Genomfart: Gammelstad. Stadsövägen - Framlänningsvägen - Gamla Bodenvägen

Begränsad fordonshöjd: Vägport under väg 97 i Gammelstad: 3,8 m, vägport under SJ i Gammelstad: 3,8 m.

Bärighetsklass 2

Delen Stadsön (Mariebergsvägen) - Gammelstad (1543) - (k)

Nederluleå k:a (1544) - S Sunderbyn (1,1 km Ö väg 97)

591

Bärighetsklass 2

Delen Karlshäll (1 km Ö väg 968) - Karlsvik

Bärighetsklass 1

Delen Storheden (968) - Karlshäll (1 km Ö väg 968)

592

Bärighetsklass 1

S Sunderbyn (97, 590) - Bodvallen (97)

593

Bärighetsklass 2

Delen Hertsön (Gräsörvägen) - Lövskär (593.01) - Hertsöskatan

Genomfart: Luleå: S Hamnleden - Hertsövägen - Lövskärsvägen

Förbud mot genomfart med transport av farligt gods: Luleå S hamnleden Malmuddsvikadukten- Smedjegatan (616)

Bärighetsklass 1

Delen Luleå Södra hamn (E4.15, 616) – Örnäset (595) - Hertsön
(Gräsörvägen

593.1

Bärighetsklass 2

Lövskär (593) – Lövskärs brygga

594

Bärighetsklass 1

Tpl Sunderbyn S (97) - Norramark cirkulationsplats (k) - Sunderby
sjukhus - (k) tpl Sunderbyn N (97)

595

Bärighetsklass 1

Mjölkkudden (E4.15) - Lulsundet (596) - Skurholmen - Örnäset (593) -
Aronstorp - Uddebo

Genomfart: Luleå: Svartövägen - Uddebovägen

Begränsad fordonshöjd: Vägport under SJ i Bergviken: 4,4 m, södra
körväg

596

Bärighetsklass 4

Delen Örarna (599) - Persön (E4)

Bärighetsklass 1

Lulsundet (595) - Sinksundet (597) – Cpl Bensbyvägen/Kärrviolgatan
(k) - Bensbyn - Örarna (599)

Genomfart: Luleå: Bensbyvägen

597

Bärighetsklass 1

Ytterviken (969) - Porsön - (k) Björnsbyn (597.01) - Sinksundet (596)

Genomfart: Luleå: Björkskataleden - Porsövägen

597.1

Bärighetsklass 1

Björnsbyn (597) - Reveörn (969)

598

Bärighetsklass 1

Gamla Sävastvägen (588) - Tallkronsvägen

599

Bärighetsklass 4

Delen Örarna (596) - 500 meter öst om enskild väg Kråknäsvägen

Bärighetsklass 1

Delen 500 meter öst om enskild väg Kråknäsvägen Kråknäset -
Brändön

Begränsad fordonshöjd: Bro över Kråknässundet, 4,4 meter

600

Bärighetsklass 1

Börjelslandet (E4) - Sundom - Råneå (692)

601

Bärighetsklass 4

Delen Råneå N (692, 760) - tpl Råneå Norra (E4)

Bärighetsklass 1

Delen tpl Råneå Norra (E4) - Kängsön

603

Bärighetsklass 1

Tpl S Svartbyn (97) (k) - S Svartbyn (604) - N Svartbyn (605)

Genomfart: Boden: Svartbyleden

604

Bärighetsklass 1

S Svartbyn (603) - Boden (356, 605)

Genomfart: Boden: Gamla Lulevägen

605

Bärighetsklass 1

Boden (356, 604) - (k) N Svartbyn (603) (k) -

Delen Torrkölen (607) - Flarken (383)

Genomfart: Boden: Svedjebergsleden

607

Bärighetsklass 2

Delen Torrkölen (605) - Ängesbyn (970)

Bärighetsklass 1

Delen Ängesbyn (970) - Nickbyn S (E4)

608

Bärighetsklass 2

Slagnäs (E45 västra anslutningen) - Slagnäs (östra anslutningen)
Broar över Skellefteälven

609

Bärighetsklass 4

(Adak -) AC/BD-gräns - Slagnäs (AC 1018) - Slagnäs (609.01 - 608) -
Sjulnäs S (610) - Gobsättvare (612 - 613) - Mellanström (641) -
Vaxholm (615 - 617) - Røjberget (618) - Arjeplog (623 - 95)

609.1

Bärighetsklass 4

Slagnäs S (E45) - Slagnäs camping (609)

610

Bärighetsklass 2

S Tjärnmyr (Sjulnäs) (609) - Nyliden

612

Bärighetsklass 1

Gobsättvare (609) - Udden (Kallön)

613

Bärighetsklass 1

(Heden -) AC/BD-gräns - Fjällnäs (AC 1142) - Gargejaur (626) - Tallås
(614) - Gobsättvare (609)

614

Bärighetsklass 1

Tallås (613) - Kronlund (641) - Maskaur (626)

615

Bärighetsklass 1

Vaxholm (609) - Mellanström Ö (615.01) - Kasker

615.1

Bärighetsklass 1

Mellanström Ö (615) – Mellanström

616

Bärighetsklass 4

Delen Granuddsvägen Bergnäset (964) - Bergnäset (580) - Gäddvik (968) - Bälinge (584) - Avan (583 - 585) - Rödberget (582) - Bodforsen (967) - Hedsvedjan Ö (589) - Boden SV (356, 588)

Genomfart: Luleå: S Hamnleden – Sandviksgatan - Bergnänsbron - Älvsbrovägen. Boden: Hedenbrovägen

Begränsad fordonshöjd: Bergnänsbron: 4,3 m (förbifart anvisad)

Hinder: Bergnänsbron: Broöppning för sjöfart kan förekomma vardagar kl 09-10 och 19-20

Bärighetsklass 1

Luleå Södra hamn (593 - Residensgatan)

Förbud mot genomfart med transport av farligt gods:

Luleå Södra hamnled Smedjegatan (593)- (616) Bergnänsbron

617

Bärighetsklass 1

Vaxholm (609) – Långviken

618

Bärighetsklass 1

Röjberget (609) – Ånge brygga

619

Bärighetsklass 1

Fiskträsk (E45) – Gullön (609.01) – Bergnäs

619.1

Bärighetsklass 1

Gullön (619) – Gullöns brygga

623

Bärighetsklass 1

(Arjeplog) Laisvallvägen - Industrivägen (609-95)

624

Bärighetsklass 1

Akkelisjaur (95) – Racksund

625

Bärighetsklass 3

Begränsad belastning: Bro över Dainaksundet vid 4 km S Östansjö (95), axel/boggitryck 3/4 ton, bruttovikt 6 ton. (gäller även fordonståg)

Bärighetsklass 2

Delen Östansjö (95) – Evebäcken (626)

Bärighetsklass 1

Delen Evebäcken (626) - Laisvall (628) - Hällbacken – Adolfström

626

Bärighetsklass 1

Gargejaur (613) – Maskaur (614) – Evebäcken (625)

627

Bärighetsklass 1

Laisvallsby (625) - Stor Laisan (brygga)

628

Bärighetsklass 1

Laisvall (625) - Loholm - Svånjer (95)

629

Bärighetsklass 1

Sikselet (630) - Norra Bergnäs - Forsnäs - Abraur - Brännudden
(635) - Suddesjaur (636) - Malmesjaur (638) - Moskosel (639 -
629.01) - Moskosel Ö (E45)

629.1

Bärighetsklass 1

Moskosel (629) - Moskosel Ö (E45)

630

Bärighetsklass 1

Sikselet (629) - Lövnäs - Stenudden - Örnvik

631

Bärighetsklass 1

Kålmis (95) - Stensund - Svannäs

632

Bärighetsklass 1

Myrheden (95) - Radnejaur

634

Bärighetsklass 2

Delen Östansjö (636) – Älvsbacka

Bärighetsklass 1

Delen Arvidsjaur sjön N (E45) – Östansjö (636)

635

Bärighetsklass 1

Norrstrand (629) – Brännudden

636

Bärighetsklass 1

Suddesjaur (629) – Östansjö (634)

638

Bärighetsklass 3

Delen Nedre Trollforsen (0,1 km SV bro över Piteälven) – Iggejaur stn
(3 km NO bro över Piteälven)

Begränsad belastning: Bro över Piteälven vid Nedre Trollforsen,
axel/boggitryck 8/14 ton

Bärighetsklass 2

Delen Malmesjaure (629) – 100 meter sydväst om bro över Piteälven

Bro över Malmesjaures utlopp (Abmorälven)

Delen Iggevare (642) – Tellejåkk (6,5 km V väg E45)

Bärighetsklass 1

Delen Iggejaur stn (3 km NO bro över Piteälven) – Iggevare (642)

Delen Tellejåkk (6,5 km V väg E45) – Norden (E45)

639

Bärighetsklass 1

Moskosel (629) – Moskosel jvgstn

640

Bärighetsklass 1

Sleng (E45) – Tjappsåive hpl

641

Bärighetsklass 1

Kronlund (614) – Mellanström (609)

642

Bärighetsklass 1

Ljusselet (E45) – Iggevare (638)

643

Bärighetsklass 1

Rönneberg (E45) – Ravenjaur – Bäcklund

645

Bärighetsklass 2

Fjällbonäs (94) – Pjesker (646) – Gråträsk (552)

646

Bärighetsklass 2

Pjesker (645) – Granudden

648

Bärighetsklass 1

Fors (94) – S Vistträsk – Vistträsk (94, 660)

649

Bärighetsklass 1

Vuotner (94) – N Holmnäs

650

Bärighetsklass 1

Framnäsvisken (94) – Arvidsjaur flygplats

651

Bärighetsklass 1

Auktsjaur (E45) – Lomträsk (653)

653

Bärighetsklass 4

Moskosel (E45) – Lomträsk (651) – Rättsel – Åkroken (94)

654

Bärighetsklass 1

Moskosel (E45) – Ljustträsk – Pilträsk – Laver – Nattberg (94)

655

Bärighetsklass 2

Timmerleden (94) – Fjällbonäs (enskild väg 12675 Bäcklund)

Bro över Kelisån (Krubbjokk) vid Fjällbonäs

Bärighetsklass 1

Delen Fjällbonäs (Bäcklundsvägen) – Harrejaur (94)

656

Bärighetsklass 2

Västaby (94) – Manjär (660)

658

Bärighetsklass 1

Trångfors (374) – Bredsel (374)

659

Bärighetsklass 1

Övre Tväråsel Ö (374) – Övre Tväråsel (374, 667)

660

Bärighetsklass 2

Delen Manjärv (664) – Rosdal (661)

Delen Rosdal (661) – Vidsel S (660.01)

Bro över Piteälven vid Vidsel

Bärighetsklass 1

Delen Visträsk (94, 648) – Manjärv (664)

Delen Vidsel S (660.01 – 374)

660.1

Bärighetsklass 1

Vidsel S (660) – Vidsel (374)

661

Bärighetsklass 2

Rosdal (660) – Sörstrand – Grundvattnet

662

Bärighetsklass 1

N Storfors (374) – Myrheden

663

Bärighetsklass 3

Delen Stortjärnberget (2,8 km N väg 94) - Nybyn (664)

Bärighetsklass 1

Delen Korsträsk (94, 560 - Stortjärnberget (2,8 km N väg 94)

664

Bärighetsklass 4

Delen Nyfors (94, 665) - Förrådsgatan Älvsbyn

Bärighetsklass 3

Delen S Fällfors (11,4 km Ö väg 660) - Manjärv (660)

Bärighetsklass 1

Delen Nystrand (666) - Nybyn (663) - S Fällfors (11,4 km Ö väg 660)

665

Bärighetsklass 1

Sågfors (94) - Nyfors (94, 664)

666

Bärighetsklass 4

Delen Nedre Tväråsel (374) - Björkberg

Bärighetsklass 1

Delen Nystrand (664) - Nedre Tväråsel (374)

667

Bärighetsklass 2

Övre Tväråsel (374) - Tällberg

668

Bärighetsklass 1

Vidsel (374) – Hapträsk – Karlsro (682)

670

Bärighetsklass 1

Vernerslund (94) – Johannisfors (672) – Fagervik (356)

671

Bärighetsklass 1

Älvsbyn (94) – Älvsbyns jvstn

Genomfart: Älvsbyn: Nygatan – Storgatan

672

Bärighetsklass 1

Johannisfors (670) – Brännberg – Åkerholmen

673

Bärighetsklass 2

Forsnäs (97) – Norrhed – Nybruket (97)

674

Bärighetsklass 2

Delen 0,5 kilometer norr om väg 97 vid Vittjärv – Vittjärv västra (97)

Bro över Vittjärvträskets utlopp och bro över Kvarnbäcken

Bärighetsklass 1

Delen Vittjärv (97) – Vittjärv (0,5 km N väg 97)

675

Bärighetsklass 1

Norra Bredåker (97) – Kvarnbäcken (679-97)

676

Bärighetsklass 1

Heden S (356) - Degerbäcken (677) - Södra Bredåker (678, 679) - Åminne - Bodträskfors (680 - 682)

677

Bärighetsklass 1

Degerbäcken (676) – Degerbäckens hpl

678

Bärighetsklass 1

Södra Bredåker (676, 679) – Långsjön

679

Bärighetsklass 1

Södra Bredåker (676, 678) - Norra Bredåker (675)

680

Bodträskfors (676) – Urtjärn – Kvarnån

681

Bärighetsklass 3

Delen Rasmyran (0,2 km SO väg 97) - Kusån - Vittjärv (97)

Bärighetsklass 1

Delen Rasmyran (97) Rasmyran (0,2 km SO väg 97)

682

Bärighetsklass 1

Kittajaur (E45) - Puottaure (740) - Holmträsk (669) - Karlsro (668) -
Bodträskfors (741 - 676) - Harads (97)

683

Bärighetsklass 1

Trångforsen (356) - Paglaberget (97)

684

Bärighetsklass 1

Svedjan (383) - Gemträsk

685

Bärighetsklass 1

Vibbyn (383) - Skogås (358)

686

Bärighetsklass 3

Delen Ubbyn (3,5 km NO Skogså) - Inbyn (356)

Bärighetsklass 1

Delen Skogså (685) - Ubbyn (3,5 km NO Skogså)

687

Bärighetsklass 1

Tpl Råneå Södra (E4/692) S Prästhalm - Gunnarsheden (687.01) -
Niemisel (356)

687.1

Bärighetsklass 1

Gunnarsheden (687) Melderstein (760)

689

Bärighetsklass 1

Strömsund (E4) - Högsön (691)

690

Bärighetsklass 1

Idbäcken (E4, 706) - Siknäs

691

Bärighetsklass 4

Delen tpl Jämtön (E4) - Högsön (689) - Vitåfors (693 - 694) - Avafors (356)

Bärighetsklass 1

Delen Rörbäck - Jämtön (691.01 - 974)

Delen Långsel (770,772)

691.1

Bärighetsklass 1

Jämtön (691) - Jämtösund

692

Bärighetsklass 1

Tpl Råneå Södra (E4, 687) - Råneå (600) - Råneå N (601, 760)

693

Bärighetsklass 2

Melderstein (760) - Vitåfors (691)

694

Bärighetsklass 2

Vitåfors (691) – Töre (706)

695

Bärighetsklass 1

Orrbyn (760) - Talludden (762) - Ängesträsk - Bjurå (356)

696

Bärighetsklass 1

Törböle (E10) - Långfors - Småsel (356)

697

Bärighetsklass 1

Morjärv k:a (E10) - Morjärv (356)

698

Bärighetsklass 1

Tpl Töre (E4, E10) - Töre hamn

699

Bärighetsklass 1

Töre (E4) - Sören (699.01 - 703) - Ökvattnet (E4)

700

Bärighetsklass 2

Begränsad belastning: Bro över Kalixälven NV Bondersbyn

Bärighetsklass 1

Kosjärv (E4 - 701) - Brattlandet (953) - Bondersbyn (744)

701

Bärighetsklass 2

Begränsad belastning: Bro över Kalixälven vid Kamlunge

Bärighetsklass 1

Kosjärv (700) - Kamlungeforsen (702) - Kamlunge (744)

702

Bärighetsklass 1

Kamlungeforsen (701) - Västanfors

703

Bärighetsklass 4

Rolfs (705) - Pålänge (707)

Bärighetsklass 1

Pålänge (707) - Sören (699)

704

Bärighetsklass 1

Storön N (705) - Ryssbält (707)

705

Bärighetsklass 4*

Delen Cpl Kråkfällan (E4) - Lappträskbacken (707)

Bärighetsklass 1

Rolfs (E4) - 703) - Vallen (954 - 954) - Lappträskbacken (707, 956) -

Ytterbyn (956.01 - 956.02 - 708) - Målsön (708) - Storön N (704)-

Storön

706

Bärighetsklass 2

Idbäcken (E4/690) – väg 694

707

Bärighetsklass 4*

Lapträskbacken (705, 906) - Ryssbält (704) -

Pålänge (703)

708

Bärighetsklass 1

Ytterbyn (705) - Nyborg (956) - Målsön (705)

709

Bärighetsklass 4

Delen Karlsborg (709.01 - 709.01) - tpl Lampen (E4)

Bärighetsklass 1

Delen Bredviken (E4 - 710) - Risögrund - Karlsborg

709.1

Bärighetsklass 1

Vikmanholmen (709) - Vikmanholmen N (709)

710

Bärighetsklass 1

Bredviken V (E4) - Bredviken (709)

711

Bärighetsklass 1

Bjumisträsk (720) - Lantjärv - Kvarnberget (E4)

712

Bärighetsklass 1

Kvarnberget (E4) - Lappbäcken - Båtskärsnäs V (713) - Båtskärsnäs

713

Bärighetsklass 1

Båtskärsnäs V (712) - Axelsvik

714

Bärighetsklass 1

Korpikå S (715) - Lilla Lappträsk

715

Bärighetsklass 1

Kalix (E4 - 1628) -(k) Stenbacken (721) - Kälsjärv (951 - 718) - Korpikå S (714) - Korpikå (719) - Orrträsk (716) - Vitvattnet (767)

Genomfart: Kalix: Nygatan - Centrumvägen - Vitvattenvägen

716

Bärighetsklass 1

Orrträsk (715) - Storsien - Klinten (767)

718

Bärighetsklass 1

Kälsjärv (715) - Hömyrfors (719)

719

Bärighetsklass 1

Korpikå (715) - Hömyrfors (718) - Granån (726) - Björkfors (398, 730)

720

Bärighetsklass 4*

Delen Näsbyn (E4 - 1628) - Näsbyn Ö (721)

Bärighetsklass 4

Delen Näsbyn (721) - Bjumisträsk (711) Råby (950) - Näverträsk (726) - Björkfors (398)

721

Bärighetsklass 4*

Åkroken (744) - Björknäs (951) - Kalix (715) - Näsbyn Ö (720)

Genomfart: Kalix: Järnvägsgatan

722

Bärighetsklass 1

Långforsen (398) - Oja (767)

723

Bärighetsklass 2

Bro över Sangisälven

Bärighetsklass 1

Sangis (E4) - Sangis N (723.01) - Sangis Ö (E 4)

723.1

Bärighetsklass 1

Sangis N (723) - Sangis V (398)

724

Bärighetsklass 1

Säivis (E4) - Staffans

725

Bärighetsklass 4

V Nikkala (E4) - Santasaari - Seskarö (725.01) - Fridhem

725.1

Bärighetsklass 1

Seskarö (725) - Seskarö k:a

726

Bärighetsklass 1

Näverträsk (720) - Granån (719)

727

Bärighetsklass 1

Nikkala (E4, 729) - Haparanda hamn

728

Bärighetsklass 1

Säivis V (E4) - Aavajärvi (730)

729

Bärighetsklass 4

Nikkala (E4, 727) - Kattilasaari (730)

730

Bärighetsklass 4

Delen Kattilasaari (729) - Triki (731)

Bärighetsklass 1

Delen Björkfors (398, 719) - Aavajärvi (728)

Delen Kukkola (99)

731

Bärighetsklass 4

Triki (730) - Kattilasaari (730) - Karhuvaara (767)

734

Bärighetsklass 1

Tpl Vånafjärden (E4) - Karlsborg

735

Bärighetsklass 1

Kurkinen (E4) - Salmis - Lavia (E4)

736

Bärighetsklass 1

Laiva (E4) - Vuono (E4, 775) - Junkkala (E4)

737

Bärighetsklass 1

Karungi (99) - Karl Gustavs k:a - Karungi (99, 767)

740

Bärighetsklass 1

Puottaure (682) - Sudok (743) - Vuollerim (97, 810)

741

Bärighetsklass 1

Bodträskfors (682) - Strömbacka (742) - Edefors (97)

742

Bärighetsklass 3

Delen Krokfors (2,5 km V väg 741) - Lillån

Bärighetsklass 1

Delen Strömbacka (741) - Krokfors (2,5 km V väg 741)

744

Bärighetsklass 4 *

Delen Tpl Åkroken (E4) - Åkroken (721)

Bärighetsklass 4

Delen Åkroken (721) - Börjelsbyn (955 - 955) - Bondersbyn (700 - 905) - Kamlunge (701, 905) - Forsbyn (767) - Morjärv (E10, 356)

746

Bärighetsklass 1

Svartbjörsbyn (750) - Brändkläppen (356, 383)

747

Bärighetsklass 1

Jokkmokk (E45, 97) - Junkarhällan (990) - Luvos - Karats

Genomfart: Jokkmokk: Storgatan

748

Bärighetsklass 1

Svartlå (97) - Övre Svartlå (97)

749

Bärighetsklass 3

Bovallen (97) - Svartlå (97)

750

Bärighetsklass 1

Lillavan (356) - (k) Svartbjörsbyn (746) - Ljuså - Gransjö (752) - Sandträsk (753) - Gullträsk (754) - Lakaträsk (813)

Genomfart: Boden: Stationsgatan

752

Bärighetsklass 1

Svartlå (97) - Gransjö (750)

753

Bärighetsklass 1

Sandträsk (750) - Sandträskgården

754

Bärighetsklass 1

Harads (97) - Gullträsk (750)

755

Bärighetsklass 1

Furunäs - Andersviksudden - Porsi (810)

757

Bärighetsklass 1

Delen Degerselet S (356) - Sörbyn (758) - Sörbyn V (1,5 km V väg 758)

Delen Övre Flåsjön (enskild väg, Degervattnet) - Klingersel (760)

Bärighetsklass 2

Delen Sörbyn V (1,5 km V väg 758) - Övre Flåsjön (enskild väg, Degervattnet)

758

Bärighetsklass 1

Sörbyn (757) - Lassbyn (760)

760

Bärighetsklass 4

Delen Råneå N (601, 692) - Melderstein (693 - 687.01) - Orrbyn (695)
- Niemisel (356)

Bärighetsklass 1

Delen Niemisel (356 - 761) - Lassbyn (763 - 758) - Gunnarsbyn
(763.01) - Korpforsen (766) - Klingersel (757) - Mårdsel (813)

761

Bärighetsklass 1

Niemisel (760) - Framviken - Gunnarsdjupträsk

762

Bärighetsklass 2

Fällträsk (356) - Talludden (695)

763

Bärighetsklass 1

Lassbyn (760) - Gunnarsbyberget (763.01) - Ytterholmen (766) -
Norriån - Vuoddas (813)

763.1

Bärighetsklass 3

Gunnarsbyberget (763) - Gunnarsbyn (760)

Begränsad belastning: Bro över Råneälven (Gunnarsbyströmmen),
axel/boggitryck 10/14 ton

765

Bärighetsklass 1

Morjärv (356) - Västra Flakaträsk

766

Bärighetsklass 1

Korpforsen (760) - Ytterholmen (763)

767

Bärighetsklass 4

Delen Karhuvaara (731) - Karungi (767)

Bärighetsklass 1

Delen Forsbyn (744) - Trollberget (781) - Stråkan (782) - Frängsmyran (783) - Klinten (716) - Vitvattnet (715) - Vitvattnet Ö (784) - Bodträsk (774 - 911) - Oja (722) - Lappträsk (398 - 398) - Kärrbäck (791)

768

Bärighetsklass 1

Bjurå (356) - Krokträsk

769

Bärighetsklass 1

Tvärån (E10) - Långforsel

770

Bärighetsklass 1

Långsel (691, 772) - Torpbrändet (773) - Talljärv - Bredträsk (777) - Hedensbyn (E10)

772

Bärighetsklass 1

Långsel (691, 770) - Dockas

773

Bärighetsklass 1

Småsel (356) - Talljärv (770)

774

Bärighetsklass 1

Bodträsk (767) - Storträsk (784 - 784) - Lomben

775

Bärighetsklass 1

Vuono (E4, 736) - Eriksbo (776) - tpl Haparanda (E4, 99)

Genomfart: Haparanda: Köpmangatan - Västra Esplanaden

776

Bärighetsklass 1

Vuono Ö (E4) - Eriksbo (775) - Grankullen

Genomfart: Grankullevägen

777

Bärighetsklass 1

Bredträsk (770) - Kölmjärv

778

Bärighetsklass 1

Lansjärv (840, 840.01) - Lansjärv k:a (840.01)

779

Bärighetsklass 1

Lansån (E10) - Kopparsjärv

780

Bärighetsklass 1

Naisheden (E10) – Naisjärv

781

Bärighetsklass 1

Trollberget (767) – Övermorjärv

782

Bärighetsklass 1

Stråkan (767) – Åkeränget

783

Bärighetsklass 2

Frängsmyran (767) – Östra Flakaträsk – Lombheden (795)

784

Bärighetsklass 1

Vitvattnet Ö (767) – Storträsk (774 - 774) – Kukasjärvi (785) –
Littiäinen (799)

785

Bärighetsklass 1

Kukasjärvi (784) – Kypasjärvi – Svartberget (795)

787

Bärighetsklass 1

Ruskola (99) – Övertorneå S (98)

791

Bärighetsklass 1

Kärrbäck (767) - Matojärvi - Granbom (792) - Päckilä (Bäckesta) (99)

792

Bärighetsklass 1

Granbom (791) - Vuomajärvi

794

Bärighetsklass 2

Hedenäset (99) - Hietaniemi k:a

Bro över SJ

795

Bärighetsklass 1

V Svartbyn (E10) - Svartbyn (796) - Lombheden (783) - Slättåsberget (797) - Svartberget (785) - Granhult (798) - Liehittäjä (799) - Niemis (915) - Luppio (99)

796

Bärighetsklass 1

Svartbyn (795) - Överkalix (797) - Tallvik (801 -

98, 836)

797

Bärighetsklass 2

Färja: Djupträsket: Lastkapacitet 58 ton, axel/boggietryck 10/16 ton
fordonslängd 28 m

Bärighetsklass 1

Slättåsberget (795) - Boheden - färjeled över Djupträsket -
Sandudden - Överkalix (796)

798

Bärighetsklass 2

Granhult (795) – Kiilisjärvi

799

Bärighetsklass 1

Littiäinen (398 - 784) - Liehittäjä (795) - Ekfors (800) - Puostijärvi - Palo (98)

800

Bärighetsklass 1

Ekfors (799) - Armasjärvi (915)

801

Bärighetsklass 1

Tallvik (796) - Överkalix vårdcentral

802

Bärighetsklass 1

Mölnviken (E10) - Kälvudden - Kälvjärv - Storsvedjan

803

Bärighetsklass 1

Allsån (391) – Miekojärvi

804

Bärighetsklass 1

Lyckan (E45) – Östansjö

805

Bärighetsklass 1

Vajkijaur (E45 - 805.02) - Randijaur (807) - Paijekuoika (806) -
Tjåmotis - Njavve - Årrenjarka - Kvikkjokk

805.02

Bärighetsklass 1

Vajkijaur (805) - Kvarnbäcken

806

Bärighetsklass 1

Paijekuoika (805) - Nautijaur

807

Bärighetsklass 1

Randijaur (805) - Björkholmen

808

Bärighetsklass 3

Björknäs (97) - Storbacken

810

Bärighetsklass 4

Vuollerim (97, 740 - 810.01) - Porsi (755, 811) Murjek (810.02 -812) -
Tullmyran (814) - Polcirkeln - Peinis (815) - Jorpojänkkä (817) -
Nattavaaraby (810.04-818)

810.1

Bärighetsklass 1

Vuollerim (810) - Vuollerim S (97)

810.4

Bärighetsklass 1

Nattavaaraby Ö (810) - Nattavaaraby (818)

811

Bärighetsklass 4

Porsi (810) - Kuouka - Messaure (818)

812

Bärighetsklass 1

Lillåfors (813) - Murjek (810)

813

Bärighetsklass 4

Delen Edefors (97) - Lakaträsk (750) - Lillåfors (812) - Mårdsel (760) -
Vuoddasheden (815 - 763) - Flakaberg - Yttre Lansjärv (E10)

814

Bärighetsklass 1

Tullmyran (810) - Nietsavare (818) - Sarkavare

815

Bärighetsklass 4

Vuoddasheden (813) - Peiniskojan (810)

816

Bärighetsklass 1

Skröven (E10) - Torrivaara

817

Bärighetsklass 1

Jorpojänkkä (810) – Sarvisvaara

817.1

Bärighetsklass 1

Skröven (E10) – Storberget

818

Bärighetsklass 4

Delen Vajkijaur (E45) - Messaure (811)

Delen Nattavaaraby (810) - Kilvo (822) - Purnu (941) - Mukkavaara (E10)

Bärighetsklass 1

Delen Messaure (811) - Nietsavare (814) - Harrejaur (820) - Nattavaaraby (810)

819

Bärighetsklass 2

Delen Västra Strand (1,9 km N väg 45) – Ålloluokta

Bärighetsklass 1

Delen Porjus (E45) - Västra Strand (1,9 km N väg 45)

820

Bärighetsklass 1

Harrejaur (818) - Urtimjaur Ö (821) - Urtimjaur

821

Bärighetsklass 1

Urtimjaur Ö (820) – Ruodna

822

Bärighetsklass 4

Kilvo (818) - Nuortikon (823) - Gällivare (E45)

823

Bärighetsklass 1

Nuortikon (822) - Tidnokenttä

824

Bärighetsklass 1

Ansavaara (E10) - Mäntyvaara

825

Bärighetsklass 1

Gällivare (E45) - Dundret (Björnfällan)

826

Bärighetsklass 3

Porjus (E45) - Porjus begravningsplats

827

Bärighetsklass 1

Porjus (Hapsas) (E45) - Stora Sjöfallet (Vietas)

828

Bärighetsklass 1

Gällivare (E45, 830) - Nuolajärvi (E10.01, E45)

Genomfart: Gällivare: Lasarettsgatan

829

Bärighetsklass 2

Gällivare (830) - Andra Sidan

Genomfart: Gällivare: Prästgatan - Kajtumvägen

830

Bärighetsklass 1

Gällivare (E45, 828 - 829 - k/E45) - tpl Gällivare (E45, 1807)

Delen tpl Gällivare (E45, 1807) - Malmberget (831 - 1807/k) -
Koskullskulle V (831)

Genomfart: Gällivare: Lasarettsgatan - Malmbergsvägen -
Malmbergsleden. Malmberget: Gällivarevägen - Bergmansgatan -
Norra Kungsgatan - Bergmansgatan

831

Bärighetsklass 4

Gällivare (830) - Kullevägen - Koskullskulle (860)

833

Bärighetsklass 1

Skaulo (E10) - Neitisuando - Killingi (833.01) - Fjällåsens hpl

833.1

Bärighetsklass 1

Killingi S (833) - Killingi

834

Bärighetsklass 1

Leipijoki (E10) - Avvakko

835

Bärighetsklass 4

Delen Narcken S (841) - Narcken (938 - 938) - Kainulasjärvi Ö (939) - Saarisuando (394)

Bärighetsklass 1

Ö Ansvar (392) - Jockfall Ö (839) - Jockfall (839) - Jockfall V (836) - Vasikkakorva (852)

836

Bärighetsklass 1

Tallvik (98, 796) - Furunäs (837) - Älvtorpet (837) - V Rödupp (836.01) - Vinnäset - Lillselet - V Ansvar - Jockfall V (838 - 835)

836.1

Bärighetsklass 3

Färja: Kalixälven: Lastkapacitet 25 ton, axel/boggietryck 8/12 ton fordonslängd 16 m

Bärighetsklass 2

V Rödupp (836) - färjeled över Kalixälven - Ö Rödupp (392)

837

Bärighetsklass 1

Furunäs (836) - Vännäsberget (837.01) - Älvtorpet (836)

837.01

Bärighetsklass 1

Vännäsberget (837) - Vännäsberget N

838

Bärighetsklass 1

Jockfall V (836) - Tyckberget S (838.01) - Vallsjärv

838.01

Bärighetsklass 1

Tyckberget S (838) – Tyckträsk

839

Bärighetsklass 1

Jockfall Ö (835) – Jockfall (839.01 – 835)

839.01

Bärighetsklass 1

Jockfall (839) – Gamla färjeläget

840

Bärighetsklass 1

Lansjärv (E10 – 778, 840.01) – Ängeså – Lahnajärvi S (840.02) – Nytorp (394)

840.1

Bärighetsklass 1

Lansjärv (778, 840 – 778) – Lansjärv N (E10)

840.2

Bärighetsklass 1

Lahnajärvi S (840) – Lahnajärvi

841

Bärighetsklass 4

Delen Korpilombolo S (392) – Korpilombolo (849) – Korpilombolo N (849.01) – Lahdenpää N (850) – Narken S (835)

Bärighetsklass 1

Haapakylä (98) - Hiirivaara (917) - Vinsa (854) - Ruokojärvi - Kivijärvi
- Pirttiniemi (858)

842

Bärighetsklass 1

Skröven (E10 - 842.01) - Torasjärvi (843) - Torasjärvi Ö

842.1

Bärighetsklass 1

Skröven (842 - E10)

843

Bärighetsklass 1

Torasjärvi (842) - Torasjärvi V

844

Bärighetsklass 1

Nedre Hakkas (E10 - 844.01) - Satter - Ullatti (394)

844.1

Bärighetsklass 1

Nedre Hakkas (844) - Hakkas Ö (907) - Hakkas N (907) - Sangervaara
(846) - Hakkas V (E10)

845

Bärighetsklass 1

Salmi (392) - Limingoån

846

Bärighetsklass 1

Sangervaara (844.01) - Sammakkojärvi (847)

847

Bärighetsklass 1

Mukkavaara (E10) - Sammakkojärvi (846) - Sammakko

848

Bärighetsklass 1

Pieruvaara (394) - Äijävaara

849

Bärighetsklass 1

Korpilombolo V (392) - Korpilombolo (849.01 - 841)

849.01

Bärighetsklass 1

Korpilombolo (849) - Korpilombolo N (841)

850

Lahdenpää (841) - Jierijärvi

851

Bärighetsklass 2

Nuoksujärvi S (850) - Nuoksujärvi - Koivuniemi (394)

852

Bärighetsklass 1

Vasikkakorva (835) - Iso Puolamajärvi

853

Bärighetsklass 1

Niva (394) - Lehtipalo - Tärendö k:a (394, 883)

854

Bärighetsklass 1

Vinsa (841) - Jänkisjärvi - Mukkajärvi

855

Bärighetsklass 1

Övre Kuivakangas (99) - Siekasjärvi - Rantajärvi (857)

856

Bärighetsklass 1

Juoksengi (99) - Juoksengi k:a (856.01) - Mäntyvaara (856.02) - Vyöni

856.01

Bärighetsklass 1

Juoksengi k:a (856) - Juoksengi N (99)

856.02

Bärighetsklass 1

Mäntyvaara (856) - Niskanpää N (99)

857

Bärighetsklass 1

Svanstein (99 - 857.01) - Rantajärvi (855) - Aapua - Ohtanajärvi (392)

857.01

Bärighetsklass 1

Svanstein (857) - Svanstein S (99)

858

Bärighetsklass 1

Pirttiniemi (841) - Suaningi

859

Bärighetsklass 1

Jarhois (99) – Olkamangi

860

Bärighetsklass 4

Delen Nuolajärvi (E45) - Kullevägen, Kullegatan - Koskullskulle (831)

Bärighetsklass 1

Delen Koskullskulle (831) – Tjautjasjaur

861

Bärighetsklass 2

Kuusilaki (392) – Kirnujärvi

862

Bärighetsklass 1

Pajala S (392) – Liviöjärvi

863

Bärighetsklass 1

Pilkkarivuoma (E10) – Piilijärvi

864

Bärighetsklass 1

Vittangi V (E45) - Nedre Parakka

865

Bärighetsklass 1

Dokkas N (394) - Markitta S (944) - Kesäsvaara (866) - Nilivaara (940)
- Vettasjärvi (943 - 943) - Masugnsbyn (395)

865.01

Bärighetsklass 4

Masugnsbyn (395) – Masugnsbyn (865) – Masugnsbyn (395)

866

Bärighetsklass 1

Kesäsvaara (865) – Granhult

867

Bärighetsklass 4

Tärendö (394) – 2,8 km nordöst om Tärendö (883)

Bärighetsklass 1

Delen 2,8km nordöst om Tärendö (883) – Männikkö Ö (868) –
Vuostokangas (395)

868

Bärighetsklass 1

Männikkö Ö (867) – Männikkö V

869

Bärighetsklass 3

Delen Junosuando S (869.01) – Lautakoski

Bärighetsklass 1

Delen Junosuando (395) – Junosuando S (869.01)

869.01

Bärighetsklass 1

Junosuando S (869) – Junosuando (395)

870

Bärighetsklass 4

Delen Kiruna Centrum (873 - (k) E10) - 5270 meter söder in väg E10
vid infart LKAB

Bärighetsklass 1

Delen 5270 meter söder in väg E10 vid infart LKAB - Kaalasjärvi N
(871) - Jänkänalusta - Puoltsa - Holmajärvi - Årosjokk - Pirttivuopio -
Nikkaluokta

Genomfart: Kiruna: Silfwerbrandsgatan

870.01

Bärighetsklass 1

Cpl E10/870 - Cpl Kiruna Södra - Cpl Lombolo - Cpl Kiruna C

871

Bärighetsklass 1

Kaalasjärvi N (870) - Kaalasjärvi

872

Bärighetsklass 1

(873) - vägens slut

873

Bärighetsklass 1

Kiruna Ö (E10 - 878) - cpl Malmvägen/Tornegatan (874) - E10

873.01

Bärighetsklass 1

Kiruna C (E10) - Värmeverksvägen

874

Bärighetsklass 1

Kiruna Centrum Ö (873) - (k) Jägarskoleområdet - Kurravaara

Genomfart: Kiruna: Tornevägen

875

Bärighetsklass 1

Kauppinen (E10 - 877) - Laxforsen - Jukkasjärvi (875.01) - Paksuniemi (875.02) - Esrange

875.01

Bärighetsklass 1

Jukkasjärvi (875) - Jukkasjärvi k:a

875.02

Bärighetsklass 1

Paksuniemi (875) - Paksuniemi Ö

876

Bärighetsklass 1

Svappavaara V (E10) - Svappavaara Ö (E45)

877

Bärighetsklass 1

Kauppinen (875) - Poikkijärvi

878

Bärighetsklass 1

Kiruna Ö (873) - (k) Tuolluvaara Ö (E10) - Kiruna flygplats

879

Bärighetsklass 1

Kengis (99) - Kengis bruk

880

Bärighetsklass 2

Delen Huuki (19 km N väg 403) - Aareavaara (99)

Bärighetsklass 1

Delen Kaunisjoensuu (403) - Huuki (19 km N väg 403)

881

Bärighetsklass 1

Keräntöjärvi (886, 889) - Parkalompolo

882

Bärighetsklass 1

Juhonpieti (395) - Juhonpieti V (395)

883

Bärighetsklass 3

Delen Heinonen (0,1 km SV bro över Kalixälven) - Tärendö (867)

Delen Lehtonmäki (0,1 km SV bro över Tärendöälven) - Koivuniemi (394, 851)

Begränsad fordonshöjd: Bro över Kalixälven, 3,9 m

Begränsad belastning: Bro över Kalixälven vid Heinonen, bruttovikt 3,5 ton (gäller även fordonståg).

Begränsad belastning: Bro över Tärendöälven vid Lehtonmäki, axel/boggitryck 8/12 ton

Bärighetsklass 2

Delen Täreändö k:a (394, 853) - Heinonen (0,1 km SV bro över Kalixälven)

Delen Täreändö (867) - Lehtonmäki (0,1 km SV bro över Täreändöälven)

884

Bärighetsklass 2

Autio (99) - Käymäjärvi

885

Bärighetsklass 2

Anttis (395 - 885.01) - Siikavaara

885.1

Bärighetsklass 2

885.1 Anttis (885) - N Anttis

886

Bärighetsklass 1

Junosuando (395 - 887) - Kangos (888) - Keräntöjärvi (881, 889) - Kitkiöjoki (99)

887

Bärighetsklass 2

Junosuando (886) - Nuuksujärvi (887.01) - Nuuksujärvi

887.01

Bärighetsklass 3

Nuuksujärvi (887) - Purnuvaara

888

Bärighetsklass 1

Kangos (886) - Kangos N

889

Bärighetsklass 1

Keräntöjärvi (881, 886) - Keräntöjärvi S

890

Bärighetsklass 1

Merasjärvi (395) - Merasjärvi Ö

891

Bärighetsklass 2

Delen Kannisjärvi (892) - Lainio - Oksajärvi

Bärighetsklass 1

Delen Nolttojärvi (395) - Kuoksu - Kannisjärvi (892)

892

Bärighetsklass 3

Kannisjärvi (891) - Vivungi

893

Bärighetsklass 4*

(395) - Vittangi (E45)

894

Bärighetsklass 1

Taipalensuu (404) - Muonionalusta

895

Bärighetsklass 1

Muodoslompolo (99 - 895.01) - Muodoslompolo Ö (404)

895.01

Bärighetsklass 1

Muodoslompolo (895- 895.02) - Muodoslompolo begravningsplats

895.02

Bärighetsklass 1

Muodoslompolo (895.01) - Muodoslompolo k:a

896

Bärighetsklass 1

Kieksiäisvaara S (403) - Kieksiäisvaara (896.01) - Kieksiäisvaara Ö (403)

896.01

Bärighetsklass 1

Kieksiäisvaara S (896) - Kieksiäisvaara N

897

Bärighetsklass 1

Nedre Soppero (E45, 897.01) - Lannavaara

897.01

Bärighetsklass 1

Nedre Soppero (E45, 897) - Nedre Soppero N (E45)

898

Bärighetsklass 1

Idivuoma (E45) – Falijärvi

899

Bärighetsklass 3

Begränsad belastning: Bro över Idijoki vid Närvä, axel/boggitryck
8/12 ton

Bärighetsklass 2

Mertajärvi (E45) – Närvä

900

Bärighetsklass 1

Myllyjoki (99) – Kuttainen

901

Bärighetsklass 1

Karesuando S (E45) – Maunu

902

Bärighetsklass 1

Paittasjärvi (99) – Sudjavaara

904

Bärighetsklass 1

Blåsmark (501) – Kallfors

905

Bärighetsklass 1

Bondersbyn (744) – Stora Lappträsk – Kamlunge (701, 744)

906

Bärighetsklass 1

Lomberget (98) – Lomträsk

907

Bärighetsklass 1

Hakkas Ö (844.01) - Hakkas N (844.01)

909

Bärighetsklass 1

Karesuando (E45) - Karesuando begravningsplats

910

Bärighetsklass 1

Övre Kuivakangas (99) - Övre Kuivakangas N (99)

911

Bärighetsklass 1

Bodträsk hpl (767) – Bodträsk

912

Bärighetsklass 1

Allsån (98) - Allsjärv – Västhammar

915

Bärighetsklass 1

Niemis (795) - Armasjärvi (800) - Orjasjärvi - Övertorneå (99)

916

Bärighetsklass 1

Hirsikangas (99) – Matkakoski

917

Bärighetsklass 3

Begränsad belastning: Bro över Kuivajärvis utlopp vid Tapani,
axel/boggitryck 6/8 ton

Bärighetsklass 2

Delen Hiirivaara (841) - Nedre Kuivakangas (917.01)

Bärighetsklass 1

Delen Nedre Kuivakangas (917.01 - 99)

917.01

Bärighetsklass 1

Nedre Kuivakangas (917) - Nedre Kuivakangas N (99)

918

Bärighetsklass 1

Niskanpää S (99) - Niskanpää (99)

919

Bärighetsklass 2

(Rörträsk-) AC/BD-gräns (AC 916) - Fågelliden (365)

920

Bärighetsklass 2

Stormyran (517) - Gallejaur (AC/BD-gräns)

921

Bärighetsklass 2

Avaviken (E45) - Månsträsk

922

Bärighetsklass 1

Avaviken (E45) – Renviken

928

Bärighetsklass 4

Skuthamn N (506) – Skuthamn (507)

Genomfart: Kritgatan

929

Bärighetsklass 4

Svedjan (506) – Munksund S (507)

Genomfart: Viaduktsvägen

930

Bärighetsklass 1

Vitsand (373) – Bergsviken (503)

931

Bärighetsklass 1

Strömnäs (506, 507) – N Pitholm

Genomfart: Ringiusvägen – Bryggmansvägen – N Pitholmsvägen

932

Bärighetsklass 1

Högsböle (E4) – Pitsund N (932.01) – Trollbäcken (E4)

932.01

Bärighetsklass 1

Pitsund N (932) – Pitsund (506)

933

Bärighetsklass 1

Hortlax k:a (503) - Lappnäset (E4)

934

Bärighetsklass 1

Roknäs (551) - Lillpite (934.01) - Yttersta (543)

934.01

Bärighetsklass 2

Lillpite S (934) - Lillpite (543)

Bro över Lillpiteälven

935

Bärighetsklass 1

Moran (549) - Persibyn (549)

Genomfart: Durruddsvägen

936

Bärighetsklass 2

Begränsad belastning: Bro över Jävreån

Bärighetsklass 1

Tpl Jävre S (E4) - Tpl Jävre N (E4, 501)

Genomfart: Jävrevägen

938

Bärighetsklass 1

Narken (835) - Narken N (835)

939

Bärighetsklass 1

Kainulasjärvi Ö (835) – Kainulasjärvi

940

Bärighetsklass 1

Nilivaara (865) - Nilivaara V

941

Bärighetsklass 1

Purnu (818) - Sadjem - Björkberg (E10)

942

Bärighetsklass 1

Dokkas (394) – Ampiaislantto

943

Bärighetsklass 1

Vettasjärvi (865) - Vettasjärvi N (865)

944

Bärighetsklass 1

Markitta S (865) – Markitta

945

Bärighetsklass 1

Leipojärvi (394) - Leipojärvi Ö (394)

950

Bärighetsklass 1

Råby (720) – Holmträsk

951

Bärighetsklass 1

Björknäs (721) - Kälsjärv (715)

952

Bärighetsklass 1

Ytterbyn (956) - Hästholmen

953

Bärighetsklass 1

Midlandet (E4) - Brattlandet (700) - Bondeborg

954

Bärighetsklass 1

Vallen N (705) - Vallen (705)

955

Bärighetsklass 1

Åkroken N (744) - Börjelsbyn (744)

956

Bärighetsklass 1

Lappträskbacken (705, 707) - Ytterbyn (956,01 - 956.02 - 952) -
Nyborg (708)

956.01

Bärighetsklass 1

Ytterbyn N (956) - Ytterbyn NV (705)

956.02

Bärighetsklass 1

Ytterbyn S (956) - Ytterbyn SV (705)

957

Bärighetsklass 1

Stråkanäs (E4) - Innanbäcken (E4)

960

Bärighetsklass 1

Vitberget (94) - Klöverträsk (583)

961

Bärighetsklass 1

Hemberget (E4) - Ersnäs (961.01 - 575)

Genomfart: Ersnäsvägen

961.01

Bärighetsklass 1

Ersnäs (961) - Ersnäs Ö (575)

Genomfart: Vidmansvägen

963

Bärighetsklass 1

Kallax (580) - Kallax fiskehamn

Genomfart: Fiskehamnsvägen

964

Bärighetsklass 1

Bergnäset (616) - Trolltjärn

Genomfart: Granuddsvägen

965

Bärighetsklass 1

Delen tpl Rutvik (E4, 968, 969) – Svendals väg – Rutviks byaväg – enskild väg (Golfbanevägen)

Delen Rutvik S (965.01) - Rutvik - Rutvik Ö (965.01) - Brännan

Genomfart: Svenalds väg – Rutviksvägen

967

Bärighetsklass 1

Bodforsen (616) - A 8 (Boden) (588)

968

Bärighetsklass 4

Delen tpl Gäddvik S (E4) - Gäddvik (616)

Delen östra anslutningen i tpl Gäddvik N (E4) - enskild väg 12382

Bärighetsklass 2

Delen Gäddvik (616) – Arcusvägen

Delen Nederluleå k:a (1544) – tpl Rutvik (E4, 965, 969)

Genomfart: Gamla Gäddviksbron – Storsandsvägen – Lulevägen – Rutviksvägen – Norrheden

Bärighetsklass 1

Delen Arcusvägen - östra anslutningen i tpl Gäddvik N (E4)

Delen enskild väg 12382 – Storheden (591) – Ektjärn (Mariebergsvägen) – tpl Gammelstad (97) – Nederluleå k:a (1544)

969

Bärighetsklass 1

Mjölkudden (E4.15) - Ytterviken (597) - (k) Reveln (597.01) - tpl Rutvik (E4, 965, 968)

970

Bärighetsklass 1

Ängesbyn (607) - Ören (383)

972

Bärighetsklass 2

Holmen (356) - Svartbäcken

974

Bärighetsklass 3

Laviken (E4) - Jämtön (691)

Begränsad belastning: Bro över Vitån (Jämtöälven), axel/boggitryck 8/12 ton

980

Bärighetsklass 1

Kitkiöjärvi Ö (99) - Kitkiöjärvi

981

Bärighetsklass 1

Neistenkangas (99) - Pello (402) - N Pello (99)

982

Bärighetsklass 1

(Pajala) Tornedalsvägen - Kirunavägen (403 - 982.01 - 99)

982.01

Bärighetsklass 1
(Pajala) Soukolovägen (982 - 99)

983

Bärighetsklass 4*
Kahukangas Ösra (99) - Kirkonlahti (403)

990

Bärighetsklass 1
Junkarhällan (747) - Purkijaur

998

Bärighetsklass 1
Abisko (E10) - Abisko Ö hpl

999

Bärighetsklass 1
Björkliden (E10) - Björklidens hpl

1000

Bärighetsklass 1
Vassijaure (E10) - Vassijaure jvstn

1001

Bärighetsklass 1
Riksgränsen (E10) - Riksgränsens hpl

1543

Bärighetsklass 2
(Gammelstad) Stationsallén (590 - jvstn)

1544

Bärighetsklass 1

(Gammelstad) Lulevägen (590 - 968)

1628

Bärighetsklass 1

(Kalix) Centrumvägen (715 - 720)

1807

Bärighetsklass 1

(Gällivare) Cellulosavägen - Vintervägen - Vintergatan (E45, 830 - 830)

1809

Bärighetsklass 1

(Gällivare) Linaälven (E45) - Gällivare flygplats

1992

Bärighetsklass 1

(Arjeplog) Storgatan - Torggatan (95 - 95)

Anteckning:

BK4 vägdelar som inte föreskrivits några särskilda villkor utöver det om framgång i trafikförordningen har markerats med asterisk (*). För övriga BK4 vägdelar gäller särskilda villkor som framgår av Trafikverkets föreskrifter om bärighetsklasser i Norrbottens län.

För vissa vägar har länsstyrelsen beslutat om undantag från bestämmelserna om axel- och boggitryck eller bruttovikt.

Kommunala gator och vägar som är upplåtna för annan bärighetsklass eller belastning än bärighetsklass 2

I normalfallet tillhör kommunala gator och vägar bärighetsklass 2 enligt trafikförordningen (1998:1276)

Arjeplogs kommun

-

Arvidsjaurs kommun

Samtliga kommunala gator och vägar som inte är enskilda inom det tätbebyggda området Arvidsjaurs tätort, som markerats med heldragen linje på bifogad karta, ska tillhöra **bärighetsklass 1 (BK 1)**.

Vittjäkksvägen mellan väg 95 och Vittjäkks skidanläggning ska tillhöra **bärighetsklass 1 (BK 1)**.



Karta 1

Bodens kommun

Följande vägar i Bodens kommun ska tillhöra **bärighetsklass 1 (BK 1)**:

- Björkelundsvägen (Stationsgatan – Tvärgatan)
- Brogatan
- Bullerleden
- Degerbergsvägen (RV97 – 200 m norr om densamma)
- Drottninggatan
- Flygfältsvägen (Hermelinsgatan – Pontonjärvägen)
- Gamla Lulevägen (Hermelinsgatan – Moråsleden)
- Granatvägen
- Hantverkaregatan
- Hedenbrovägen (Garnisonsgatan – Brogatan)
- Hermelinsgatan (Gamla Lulevägen – Sveavägen)
- Kanslihusvägen
- Kungsgatan (Strandplan – Stationsgatan)
- Kyrkgatan
- Lavettvägen
- Lulevägen (Garnisonsgatan – Kungsgatan)
- Malmgatan
- Manhemsgatan (begränsad fri höjd 4,3 meter)
- Moråsvägen
- Pontonjärvägen (Flygfältsvägen – Åbergsleden)
- Slipvägen (Torpgårdsleden – väg 588)

- Stationsgatan (Garnisonsgatan – Brännkläppsvägen)
- Strandplan (Kungsgatan – Brogatan)
- Sturegatan (Lulevägen - Kyrkgatan)
- Svängleden
- Torpgårdsleden
- Travbaneleden
- Åbergsleden (Sveavägen – Dammvägen
- Samtliga vägar inom Bränslan och Torpgårdans Västra och Östra industriområden.

Följande vägar i Bodens kommun ska tillhöra **bärighetsklass 2 (BK 2)**:

- Väg 605 (Gamla Lulevägen – Svedjebergsleden)

Följande vägar i Bodens kommun ska tillhöra **bärighetsklass 3 (BK 3)**:

- Herrgårdsvägen
- Häradsvägen
- Kalkkällvägen
- Kamrumvägen
- Lejonbacksvägen
- Lorvenvägen
- Ostantillvägen
- Rödingsträskvägen
- Skogvaktarvägen
- Sundbrovägen (Grepvägen - enskild väg BD 1516)
- Tempelbacken

- Ågårdanvägen

Gällivare kommun

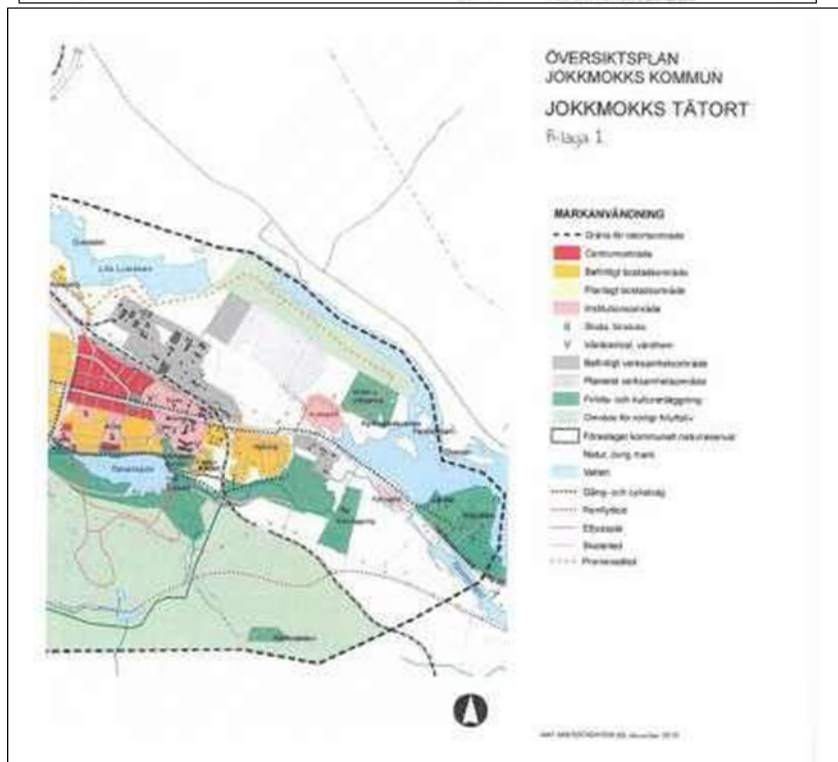
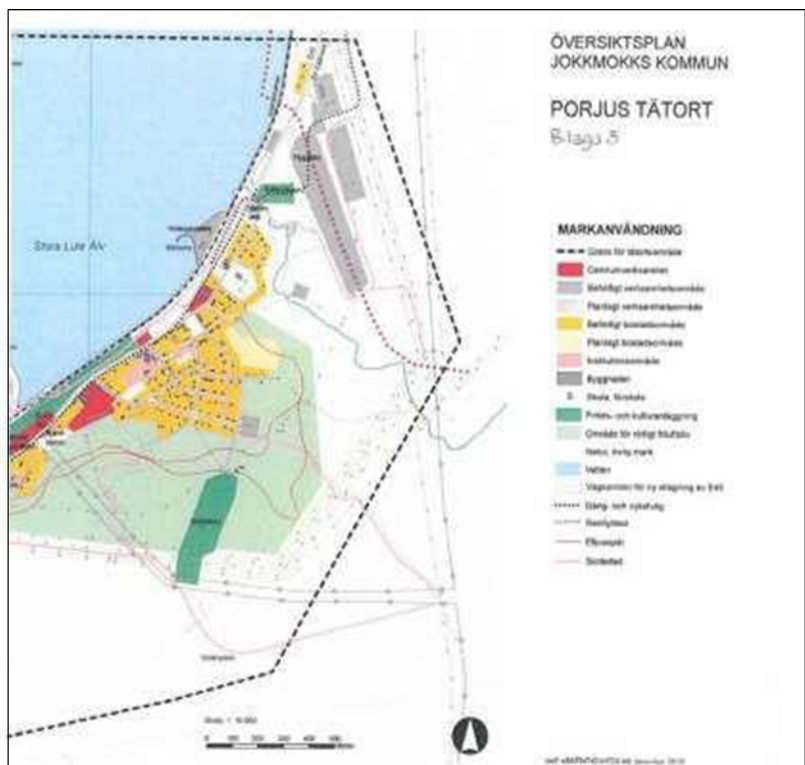
-

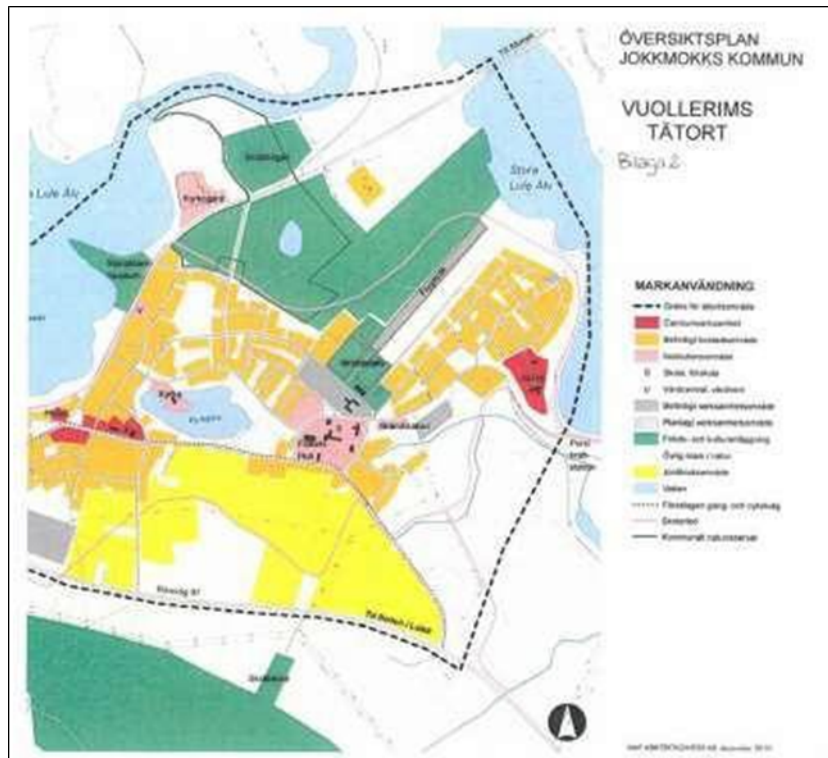
Haparanda kommun

-

Jokkmokks kommun

Samtliga kommunala gator och vägar som inte är enskilda inom de tätbebyggda områden som markerats med svart streckad linje på bifogade kartor, ska tillhöra **bärighetsklass 1 (BK1)**:





Kalix kommun

Inom Kalix kommun ska samtliga kommunala gator och vägar som inte enskilda tillhöra **bärighetsklass 1 (BK1)**.

Kiruna kommun

Kiruna kommuns samtliga kommunala gator och vägar, som inte är enskilda eller gator/vägar med särskild föreskrift, ska tillhöra **bärighetsklass 1 (BK 1)**.

Luleå kommun

Bärighetsklass 1 (BK 1):

Arcusvägen, Armévägen, Avaviksvägen

Backgatan, delen mellan Svartövägen och Lulsundsgatan, Backmyrvägen, Bangårdsgatan, Barrgatan, Bastugatan, Bergnåsvägen, Björkgatan, Björkskataleden, Blockvägen, Blomgatan, Bragegatan, Brantgatan, delen mellan Granuddsvägen och Stengatan/Trolltjärnsvägen, Båthamnsgatan

Datavägen, Domarvägen, delen 85 meter söderut från Skiftesvägen
Framlänningsvägen, Fredsgatan, Furumovägen, delen mellan
Föreningsgatan och Hertsövägen, Färjvägen, Föreningsgatan

Gamla Lövsjärsvägen, delen mellan Lokmannavägen och österut fram
till Avaviksvägen

Gammelstadsvägen, Granuddsvägen, Gräsörvägen, Gymnasievägen
Hammarenvägen, Hertsötorget, Höstvägen, från Väderleden och ca.
530 m västerut.

Kattgrundsvägen, Karlsviksvägen, Klockgränd, Klintvägen,
Kläppenskolevägen, Kontorsgatan, Korpralsgränd, Kronbacksvägen,
Kråkörvägen, Kungsgatan, delen väg 593 Hertsövägen -
Gammelstadsvägen

Laboratorievägen, Lerbäcksvägen, Lillstrandsvägen, Lokmannavägen
Lulsundsgatan, delen mellan Kungsgatan och Backgatan,
Långmyrvägen Majvägen, från Barrgatan och ca. 50 m norrut till
infart Bergviksskolan, Magasinsgatan, Malmhamnsvägen
Mariebergsvägen, Mjölkuddsvägen Namnlösa gatan, Norra
Strandgatan, Norrgårdsvägen Ormbergsstugevägen

Producentvägen, Prästgatan, Repslagargatan, delen från
Residensgatan och västerut.

Residensgatan, delen mellan Norra Strandgatan och Västra
Varvsgatan. Robertsviksgatan, Rådstugatan, Ringgatan, delen mellan
Hertsövägen och Rödkallens väg.

Rödkallens väg Scaniavägen, Sjöfartsgatan, delen mellan
Skeppargatan och Sjöbrinken.

Skepparegatan, Skeppsbrogatan, delen mellan Residensgatan och
Namnlösa gatan.

Skiljevägen Skjutbanevägen, från Hertsövägen och ca. 500 m norrut.
Småbåtsgatan, Stadsövägen, Stengatan, delen mellan Bergnäs vägen
och Brantgatan.

Sotargatan, Stationsgatan

Storhedsvägen, delen mellan Storsandsvägen och E 4 Bodenvägen
Sundsbacken, Svedjevägen, Svetsargränd

*Södra Kungsgatan, delen mellan Södra Hamnleden och Småbåtsgatan.
Teknikvägen, Trolltjärnsvägen Universitetsleden*

*Vattenverksvägen, Väderleden, Vänortsvägen Västra Varvsgatan delen
mellan Residensgatan och västerut.*

Västra Villavägen Ytterviksvägen

Örnäsvägen, Östra Villavägen, Övägen

Samtliga gator inom följande områden:

Gammelstadens industriområde Kallax Företagsstad

*Notvikens industriområde Porsögårdens industriområde Skutvikens
industriområde Stadsöns industriområde Storheden*

*Uddebo industriområde Yttervikens industriområde Öhemmanets
industriområde*

Pajala kommun

Samtliga kommunala gator och vägar som inte är enskilda inom de områden som med stöd av 10 kap 1§ andra stycket 3 av kommunen 2001-03-12 i meddelad föreskrift skall vara tätbebyggda områden skall tillhöra **bärighetsklass 1 (BK 1)**.

Piteå kommun

Följande vägar som inte är enskilda inom Backens industriområde ska tillhöra **bärighetsklass 1 (BK 1)**:

- Fabriksgatan: delen Fläktgatan – Sundsgatan
- Fabriksgatan: delen Industrigatan – 520 meter väster om Industrigatan

Följande vägar som inte är enskilda inom Backens industriområde ska tillhöra **bärighetsklass 4 (BK 4)**:

- Batterigatan
- Fläktgatan

- Amperegatan
- Relägatan, Voltgatan
- Backevägen: delen Voltgatan – Industrigatan
- Fabriksgatan: delen Batterigatan – Fläktgatan

Följande vägar som inte är enskilda inom Haraholmens industriområde ska tillhöra **bärighetsklass 4 (BK 4)**:

- Haraholmsvägen: delen väg 505/Cisternvägen – området för Piteå djuphamn
- Cisternvägen
- Oljevägen
- Gasolvägen
- Depåvägen
- Virkesvägen
- Flisvägen
- Logistikvägen
- Truckvägen
- Traktorvägen
- Lastvägen

Följande vägar som inte är enskilda inom Pitholmens industriområde ska tillhöra **bärighetsklass4 (BK 4)**:

- Magasingatan
- Stuvaregatan
- Traversgatan

Följande vägar som inte är enskilda inom Hedens industriområde ska tillhöra **bärighetsklass 1 (BK 1)**:

- Gamla Älvsbyvägen: delen Framnäsvägen och 700 meter åt nordväst om Framnäsvägen
- Garagevägen
- Hamnviksvägen: delen Framnäsvägen och Skylvägen
- Kabelgatan
- Kompositvägen
- Matrisvägen
- Skylvägen

Följande vägar inom Rosviks industriområde ska tillhöra **bärighetsklass 1 (BK 1)**:

- Formvägen

Följande vägar som inte är enskilda inom Öhns industriområde ska tillhöra **bärighetsklass 1 (BK 1)**:

- Nyckelvägen
- Gripvägen

Följande vägar som inte är enskilda inom Öhns industriområde ska tillhöra **bärighetsklass 4 (BK 4)**:

- Hammarvägen: delen väg 374, Norra Ringen och Hällanvägen
- Prylvägen
- Hyvelvägen
- Spikvägen
- Bjälkvägen
- Verktygsvägen
- Mejselvägen

- Sandgatan
- Ritsvägen
- Hällanvägen: delen väg 371 – Hammarvägen

Övriga gator och vägar som ska tillhöra **bärighetsklass1 (BK 1)**:

- Bergviksvägen
- Bryggaregatan
- Industrigatan: delen Batterigatan – väg 508, Sundsgatan
- Kolugnsvägen: delen Industrigatan – Kolugnsvägens östra anslutning mot väg 506
- Källbogatan
- Lillåkersvägen
- Rågrindsvägen
- Turbovägen
- Verkstadsgatan
- Västra Kajvägen: delen Kolugnsvägen – 220 meter söder om Kolugnsvägen

Övriga gator och vägar som ska tillhöra **bärighetsklass 4 (BK 4)**:

- Framnäsvägen
- Degerängsvägen: delen Kolugnsvägen – Västra infarten till Oktanvägen
- Hallgrensvägen
- Industrigatan: delen väg 506 – Batterigatan
- Industrigatan: delen väg 506 – Kolugnsvägen
- Kolugnsvägen: delen Kolugnsvägens västra anslutning till väg 506 – Industrigatan

- Oktanvägen
- Vaktstugevägen: delen väg 507, Munksundsvägen – 172 meter väster om väg 507, Munksundsvägen

Älvsbyns kommun

Samtliga vägar som inte är enskilda inom tätbebyggt område i Älvsbyn, Vidsel, Visträsk och Korsträsk där kommunen är väghållare ska tillhöra **bärighetsklass 1 (BK 1)**.

Överkalix kommun

Följande gator och vägar i Överkalix kommun skall tillhöra **bärighetsklass 1 (BK 1)**:

- -Anna Vikmans väg
- -Bagarvägen
- Fabriksvägen
- Föreningsgatan
- Genvägen
- Grelsbyvägen
- Hallonvägen
- Hantverksgatan
- Hedvägen
- Industrivägen
- Lingonvägen (Grelsbyvägen-Hallonvägen)
- Norra Kyrkogatan
- Nygatan
- Ringvägen
- Sjövägen

- Storgatan
- Tvärgatan
- Villagatan (Storgatan-Nygatan)
- Åkerbärsvägen
- Älvgatan.

Övertorneå kommun

Samtliga kommunala gator och vägar som inte är enskilda ska tillhöra **bärighetsklass 1 (BK 1)**.

Lämpliga leder och för dessa gällande inskränkningar för tunga lastbilar och andra större fordon inom vissa tätorter

Lämpliga leder för lokal genomfartstrafik med
bärighetsklass 1 (BK 1)

Luleå

Namnlösa gatan

Skeppsbrogatan (Namnlösa gatan – Rådstugatan)

Rådstugatan

Vissa lokala trafikföreskrifter m.m.

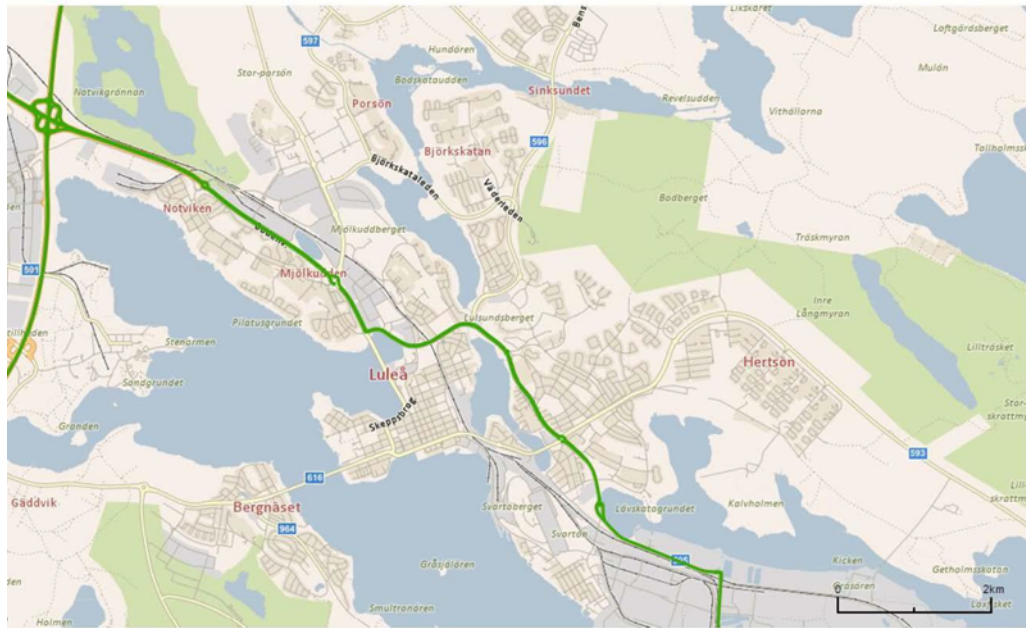
Förbud mot transport av farligt gods

Enligt länsstyrelsens beslut den 22 februari 2022 (25TFS 2022:8) gäller förbud att transportera farligt gods inom Luleå centrum.

Förbudet avser fordon vilka är märkespliktiga (orangevärdad skylt) enligt föreskrifter utfärdade med stöd av 9 § lagen (1982:821) om transport av farligt gods. Rekommenderad färdväg för farligt gods framgår av karta 2.



Trots förbudet får transport ske på den ur säkerhetssynpunkt kortast möjliga och lämpliga väg från närmsta tillåtna transportväg för farligt gods och från/till mottagare och avsändare inom förbudsområdet. Transport av farligt gods får även ske trots förbudet om den rekommenderade vägen förbi Luleå centrum som anges i karta 2 på grund av någon omständighet av tillfällig natur, exempelvis olycka eller vägarbete, inte är framkomlig.



Bärighetsklasser under vinterperioden

Vägar som är upptagna under rubriken "Riksvägar och länsvägar med bärighetsklasser samt vissa för vägarna gällande lokala trafikföreskrifter" tillhör normalt BK 1 under vinterperioden 16 november – 31 mars. Dock är nedanstående vägar undantagna och ska på respektive sträckor tillhöra bärighetsklass 2 eller bärighetsklass 3 året om.

E4.15

Bärighetsklass 2

Delen Luleå centrum (namnlösa gatan, Magasinsgatan) – Luleå Södra hamn (593, 616)

551

Bärighetsklass 2

Stockbäcken (373) – Roknäs (934 – 550)

Bro över Rokån

585

Bärighetsklass 3

Isväg över Luleälven vid Avan (färjeled)

Begränsad belastning: Lokala föreskrifter enligt vägmärken

608

Bärighetsklass 2

Slagnäs V (E45) – Slagnäs (609) – Slagnäs Ö (E45)

Broar över Skellefteälven Bro över Balån vid Vännäs

625

Bärighetsklass 3

Bro över Dainaksundet vid 4 km S Östansjö (95)

Begränsad belastning: Axel/boggitryck 6/8 ton, bruttovikt 12 ton
(gäller även fordonståg)

638

Bärighetsklass 3

Delen Nedre Trollforsen (0,1 km SV bro över Piteälven)– Iggejaur stn
(3 km NO bro över Piteälven)

Begränsad belastning: Bro över Piteälven vid Nedre Trollforsen,
axel/boggitryck 8/14 ton

Bärighetsklass 2

Delen Malmesjaur (629) – Nedre Trollforsen (0,1 km SV bro över
Piteälven)

Bro över Malmesjaures utlopp (Abmorälven)

655

Bärighetsklass 2

Delen Timmerheden (94) – Fjällbonäs (Bäcklundsvägen)

Bro över Kelisån (Krubbjokk) vid Fjällbonäs

660

Bärighetsklass 2

Delen Rosdal (661) – Vidsel S (660.01)

Bro över Piteälven vid Vidsel

674

Bärighetsklass 2

Delen Vittjärv (0,5 km N väg 97) – Vittjärv V (97)

Bro över Vittjärvträskets utlopp och bro över Kvarnbäcken

700

Bärighetsklass 2

Bro över Kalixälven NV Bondersbyn

701

Bärighetsklass 2

706

Bärighetsklass 2

Delen Töre (694) – Töre (Backvägen)

Bro över Töreälven

Begränsad fordonshöjd: Bro över Töreälven 4,0 m

723

Bärighetsklass 2

Bro över Sangisälven

763.01

Bärighetsklass 3

Gunnarsbyberget (763) – Gunnarsbyn (760)

Begränsad belastning: Bro över Råneälven (Gunnarbyströmmen),
axel/boggitryck 10/14 ton

794

Bärighetsklass 2

Hedenäset (99) – Hietaniemi k:a

Bro över järnväg

797

Bärighetsklass 3

Isväg över Djupträsket vid Boheden (färjeled)

Begränsad belastning: Lokala föreskrifter enligt vägmärken

829

Bärighetsklass 2

Gällivare (830) - Andra Sidan

836.01

Bärighetsklass 2

Isväg över Kalixälven vid Rödupp (färjeled)

Begränsad belastning: Lokala föreskrifter enligt vägmärken

883

Bärighetsklass 3

Bro över Kalixälven vid Tarendö

Begränsad fordonshöjd: 3,9 m

Begränsad belastning: Axel/Boggitryck

Bro över Tarendöälven vid Lehtonmäki

Begränsad belastning: Axel/boggitryck 8/12 ton

899

Bärighetsklass 3

Bro över Idijoki vid Närvä

Begränsad belastning: Axel/boggitryck 8/12 ton

917

Bärighetsklass 3

Bro över Kuivajärvis utlopp vid Tapani

Begränsad belastning: Axel/boggitryck 6/8 ton

934.01

Bärighetsklass 2

Lillpite S (934) – Lillpite (543)

Bro över Lillpiteälven

936

Bärighetsklass 2

Bro över Jävreån

968

Bärighetsklass 2

Delen Gäddvik (616) – tpl Gäddvik Norra (E4)

Bro över Luleälven vid Gäddvik

974

Bärighetsklass 3

Laviken (E4) – Jämtön (691)

Begränsad belastning: Bro över Vitån (Jämtöälven), axel/boggitryck 8/12 ton

Anteckning

Vid färd på vinterväg över istäckt vatten (isbelagd färjeled) skall de anvisningar gälla som tillkännages med vid vägen uppsatta vägmärken. Trafik med fordon med axeltryck överstigande 10 ton eller med fordon eller fordonståg med bruttovikt överstigande 25 ton får dock ej förekomma. Högsta tillåtna hastighet är 30 km/h och minsta tillåtna avstånd är 50 m mellan motordrivna fordon.

Vägarna är utmärkta med snöruskor eller störar som är uppsatta ca 30 cm utanför vägkant. På vissa delar av väg E4 är kantstolpar uppsatta ca 100 cm utanför vägkant.

För vissa vägar har länsstyrelsen beslutat om undantag från bestämmelserna om axel- och boggitryck eller bruttovikt.

Planskilda trafikplatser

