



Föreskrifter om bildande av Karshults naturreservat i Motala kommun;

05 FS 2019:29
Utkom från trycket
den 18 december 2019

beslutade den
22 november 2019
511-5516-12

Länsstyrelsen förklarar det område som framgår av den heldragna svarta linjen på bifogad karta, bilaga 1, som naturreservat. Syfte, föreskrifter och skötselplan¹⁾ för reservatet redovisas nedan. Beslutet fattas med stöd av 7 kap. 4 § miljöbalken. Naturreservatets namn ska vara Karshult.

Beslutet riktar sig till allmänheten samt fastighetsägare och innehavare av särskild rätt vars rättigheter att använda mark- och vattenområden berörs inom reservatsområdet.

Syftet med Karshults naturreservat är att bevara biologisk mångfald och att skydda, vårda och återställa värdefulla naturmiljöer. Områdets ädellövrika löv- och blandskogar med dess ekosystem och biologiska mångfald ska bevaras och i förekommande fall restaureras. Syftet är också att inom ramen för bevarandet av biologisk mångfald och naturmiljöer tillgodose behovet av områden för friluftslivet.

Syftet ska tillgodoses genom att:

- Exploatering och arbetsföretag i området förhindras.
- Skogen tillåtas åldras fritt och utveckla gott om strukturer som gamla träd och olika former av död ved.
- Yngre bestånd av planterad gran avvecklas och utvecklas mot lövskog.
- Bekämpning av främmande arter av till exempel träd, buskar eller örter kan bli aktuellt utifrån behov.
- Återställande av hydrologi kan bli aktuell i dikningspåverkade delar.
- Åtgärder vidtas för att underlätta allmänhetens friluftsliv.

Reservatsföreskrifter

A. Inom reservatet gäller följande inskränkningar i rätten att använda mark- och vattenområden. Inom reservatet är det inte tillåtet att:

1. bedriva täkt, gräva, schakta, spränga, borra, utfylla, plöja eller utföra annan mekanisk markbearbetning;
2. uppföra torn, byggnad, mast, luft- eller markledning eller annan anläggning;
3. anordna upplag;
4. anlägga väg, campingplats eller uppställningsplats för fordon, båtar eller andra farkoster;
5. framföra motordrivet fordon annat än på väg som är avsedd för motorfordonstrafik. Undantag gäller för fyrhjuling eller liknande vid uttransport av fällt vilt;
6. tillföra växtnäringsämnen eller jordförbättringsmedel, använda kemiska eller biologiska bekämpningsmedel, tillföra kalk eller andra mineralämnen;
7. bedriva skogsbruk;
8. ta bort eller upparbeta dött träd eller delar av träd eller vindfälle;

Dessutom är det förbjudet att utan Länsstyrelsens tillstånd:

9. ändra floran eller faunans sammansättning genom införande av för området nya arter.

Förbuden i A-föreskrifterna har beslutats med stöd av 7 kap. 5 § miljöbalken.

B. För att tillgodose syftet med reservatet förpliktar Länsstyrelsen ägare och innehavare av särskild rätt att tåla att följande åtgärder genomförs inom reservatet utan att någon ytterligare ersättning utbetalas:

1. utmärkning av, och information om, reservatet;
2. iordningställande och underhåll av, informationsskyltar, promenadstigar, spänger, fikabord, grillplatser, vindskydd, sopkärl, ett toalettthus, enklare badplats;
3. uppförande av parkeringar vid föreslagna lägen enligt beslutskarta 2, se bilaga 2;
4. avveckling av planterat granbestånd vid markerad yta i beslutskarta 2, se bilaga 2;

5. naturvårdsinriktad skötsel i form av framhuggning av träd, skapande av död ved, borthuggning av yngre gran, röjning för att gynna ljuskrävande flora;
6. röjningar kring forn- och övriga kulturhistoriska lämningar;
7. åtgärder för att ta bort eller hålla efter främmande arter i området;
8. utplacering av mulmholkar;
9. om stora angrepp av skadeinsekter till följd av stormfällningar eller torka riskerar att missgynna angränsande granskog eller reservatets naturvärden kopplade till granskog, kan angripna granar eller färska granlågor barkas och skiljas från rot om det bedöms motiverat. Enstaka torkstressade granar i direkt anslutning till ytor med barkborreangrepp kan också åtgärdas om det bedöms motiverat;
10. hydrologisk restaurering av tidigare dikning om det kan ske utan påverkan utanför reservatet;
11. dokumentation i form av uppföljning av reservatets utveckling av bevarandemål och naturvärden, effekter av skötselåtgärder, inventering av områdets naturvärden samt friluftslivsvärden.

Bestämmelserna i B-föreskrifterna har beslutats med stöd av 7 kap. 6 § miljöbalken.

C. Länsstyrelsen bestämmer att utöver vad som annars gäller ska följande föreskrifter om rätten att färdas och vistas inom reservatet gälla. Inom reservatet är det inte tillåtet att:

1. förstöra eller skada fast naturföremål eller ytbildning genom att borra, spränga, gräva, rista, hacka eller måla;
2. samla ved, fälla eller på annat sätt avsiktligt skada levande eller döda träd och buskar;
3. plocka eller samla in växter, svampar och lavar med undantag för plockning av bär och matsvampar samt insamling av enstaka exemplar för artbestämning;
4. samla in ryggradslösa djur med undantag för enstaka individer för artbestämning. Tillstånd från Länsstyrelsen krävs för att använda fällor;
5. medföra okopplad hund;

Dessutom är det förbjudet att utan Länsstyrelsens tillstånd:

6. anordna tävlingar med fler än 150 deltagare eller bedriva lägerverksamhet med fler än 50 deltagare;

7. utföra sådan vetenskaplig undersökning eller enstaka studie som kan leda till skada eller annan negativ påverkan på växt- eller djurlivet.

Förbuden i C-föreskrifterna har bestämts med stöd av 7 kap. 30 § miljöbalken.

Ovanstående föreskrifter under A och C utgör inte hinder för förvaltaren, eller den som förvaltaren utser, att utföra de åtgärder som krävs för reservatets vård och skötsel och som framgår av föreskrifterna B1-11. Föreskrifterna ska inte heller utgöra hinder för normal skötsel och underhåll av befintliga vägar. Träd som faller från reservatet över vägområdet får sågas upp i mindre bitar och släpas in till reservatsområdet. Träd som riskerar att falla från naturreservatet, över vägarna, får efter samråd med förvaltaren fällas och placeras inom naturreservatet. Delar av grenar och toppar av träd och buskar som lutar över vägarna får kapas.

Föreskrifterna ska inte heller utgöra hinder för att åtgärda farliga träd som står nära inpå angränsande bebyggelse. De farliga träden åtgärdas i regel av förvaltaren, i annat fall krävs först ett samråd med förvaltaren där godkännande ges för en specifik åtgärd.

Föreskrifterna ska inte heller utgöra hinder för skötsel av befintliga anläggningar såsom VA-ledningar och elanläggningar (elledningar, nätstationer etc.), enligt gällande servitut och avtal. Även kompletterande nya elanläggningar i mindre skala kan bli aktuella efter tillstånd av Länsstyrelsen.

Med stöd av 3 § förordningen (1998:1252) om områdesskydd enligt miljöbalken fastställer Länsstyrelsen de mål och riktlinjer som framgår av den till beslutet hörande skötselplanen¹⁾.

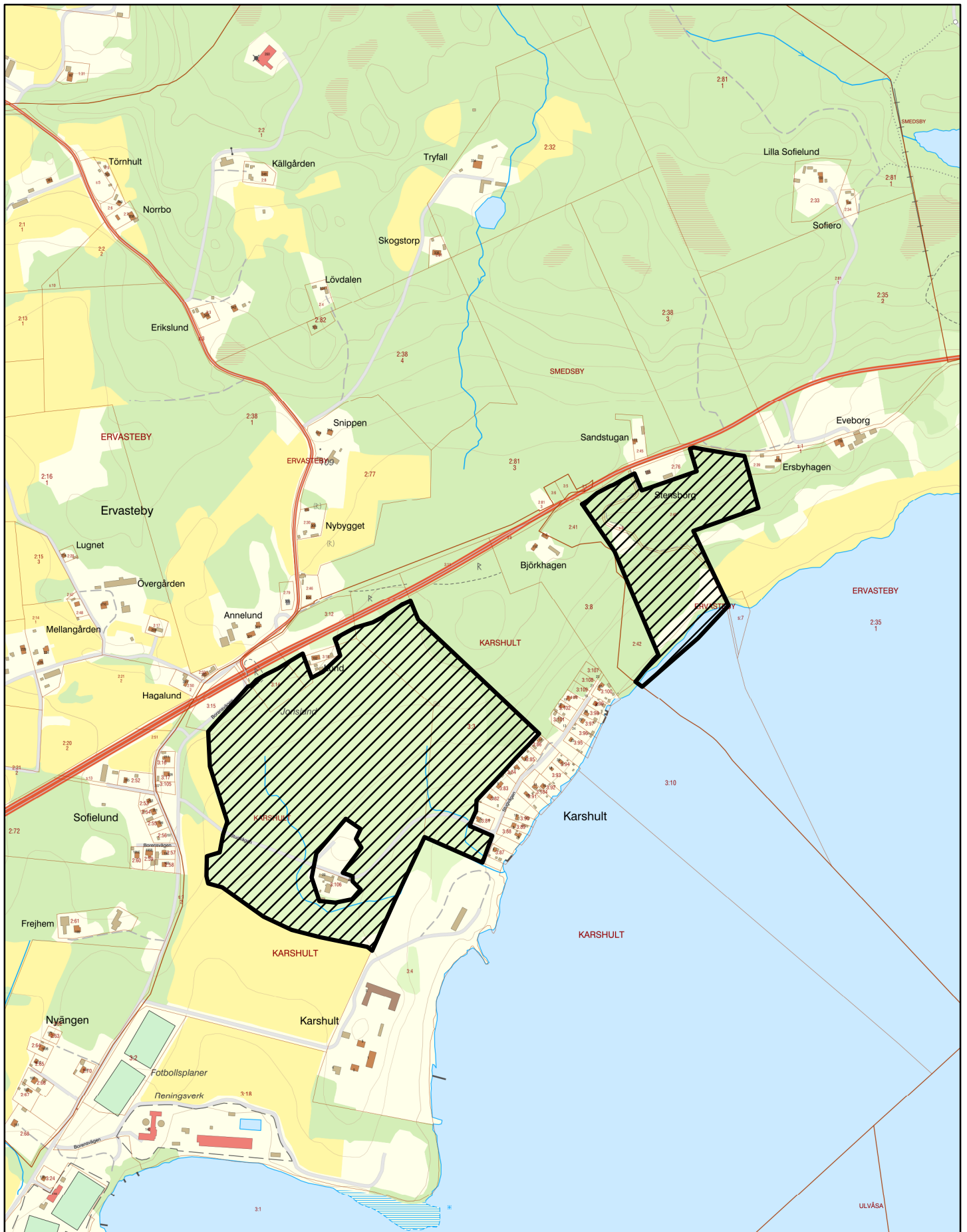
Förvaltare för naturreservatet ska vara Motala kommun.

Beslutet gäller från den dag det vunnit laga kraft utom föreskrifter meddelade med stöd av 7 kap. 30 § miljöbalken, avdelning C, vilka gäller omedelbart.

Ann Holmlid

Björn Gunnarsson

1) Skötselplanen är utesluten här. Den har diarienummer 511-5516-12 och finns på Länsstyrelsen.




Beslutskarta 1, naturreservatet Karshult, Motala kommun

Bilaga 1

Tillhör beslut 2019-11-22
 dnr 511-5516-2012,
 0583-227



0 100 200 m

 Karshults naturreservat

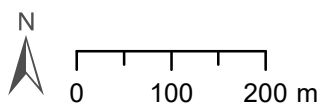
© Länsstyrelsen Östergötland
 © Lantmäteriet Geodatasamverkan



Beslutskarta 2, naturreservatet Karshult, Motala kommun

Bilaga 2

Tillhör beslut 2019-11-22
 dnr 511-5516-2012,
 0583-227



© Länsstyrelsen Östergötland
 © Lantmäteriet Geodatasamverkan