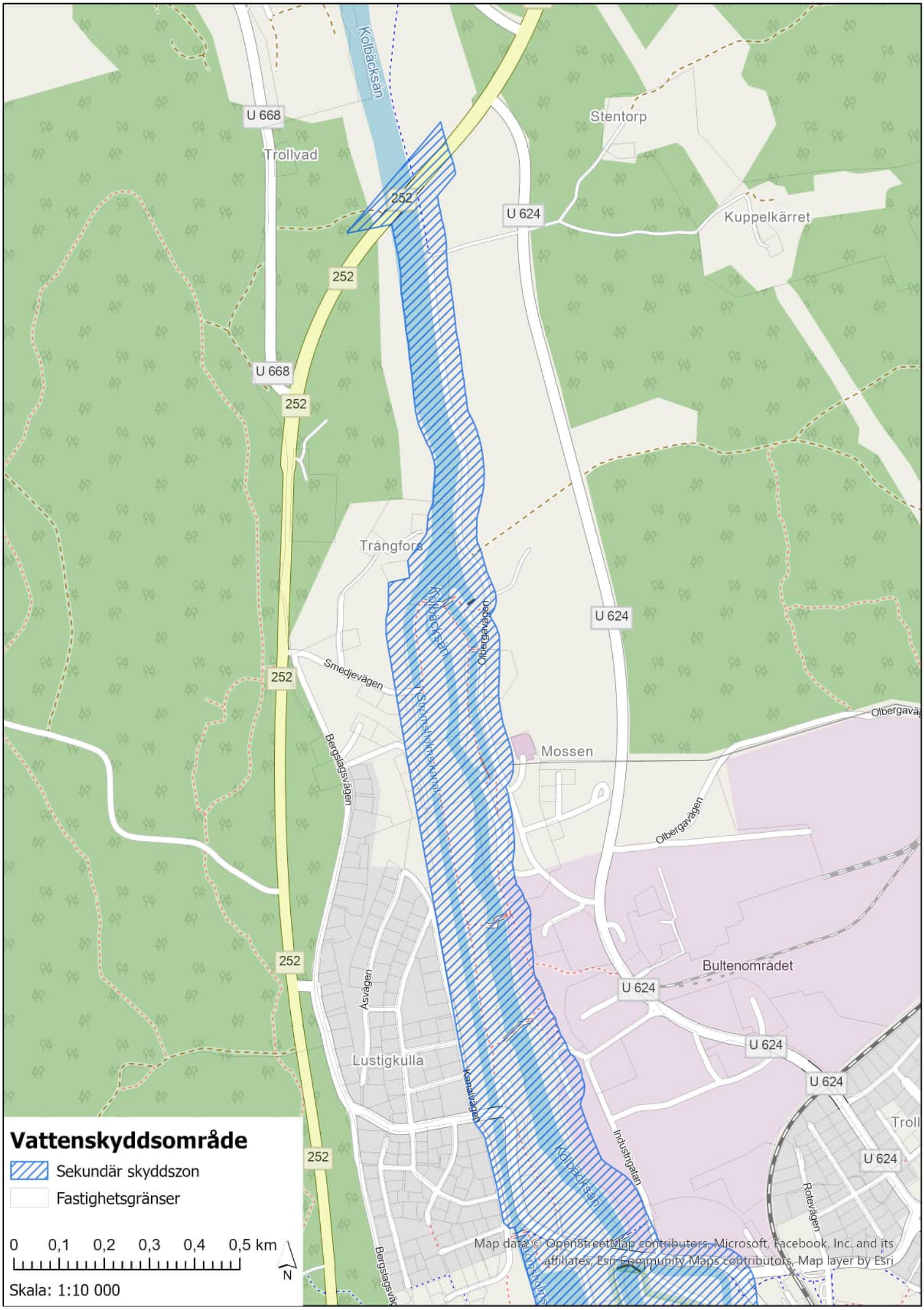
Vattenskyddsområde
Sekundär skyddszon
Fastighetsgränser
0 0,1 0,2 0,3 0,4 0,5 km
N
Skala: 1:10 000
Kolbäcksån
U 668
Trollvad
252
U 624
Stentorp
Kuppelkärret
Trångfors
Kolbäcksån
Olbergavägen
Smedjevägen
Strömsholmskanal
Bergslagsvägen
Mossen
Olbergavägen
Bultenområdet
Åsvägen
Lustigkulla
Kanalvägen
Industrigatan
Rotevägen
Map data © OpenStreetMap contributors, Microsoft, Facebook, Inc. and its affiliates, Esri Community Maps contributors, Map layer by Esri

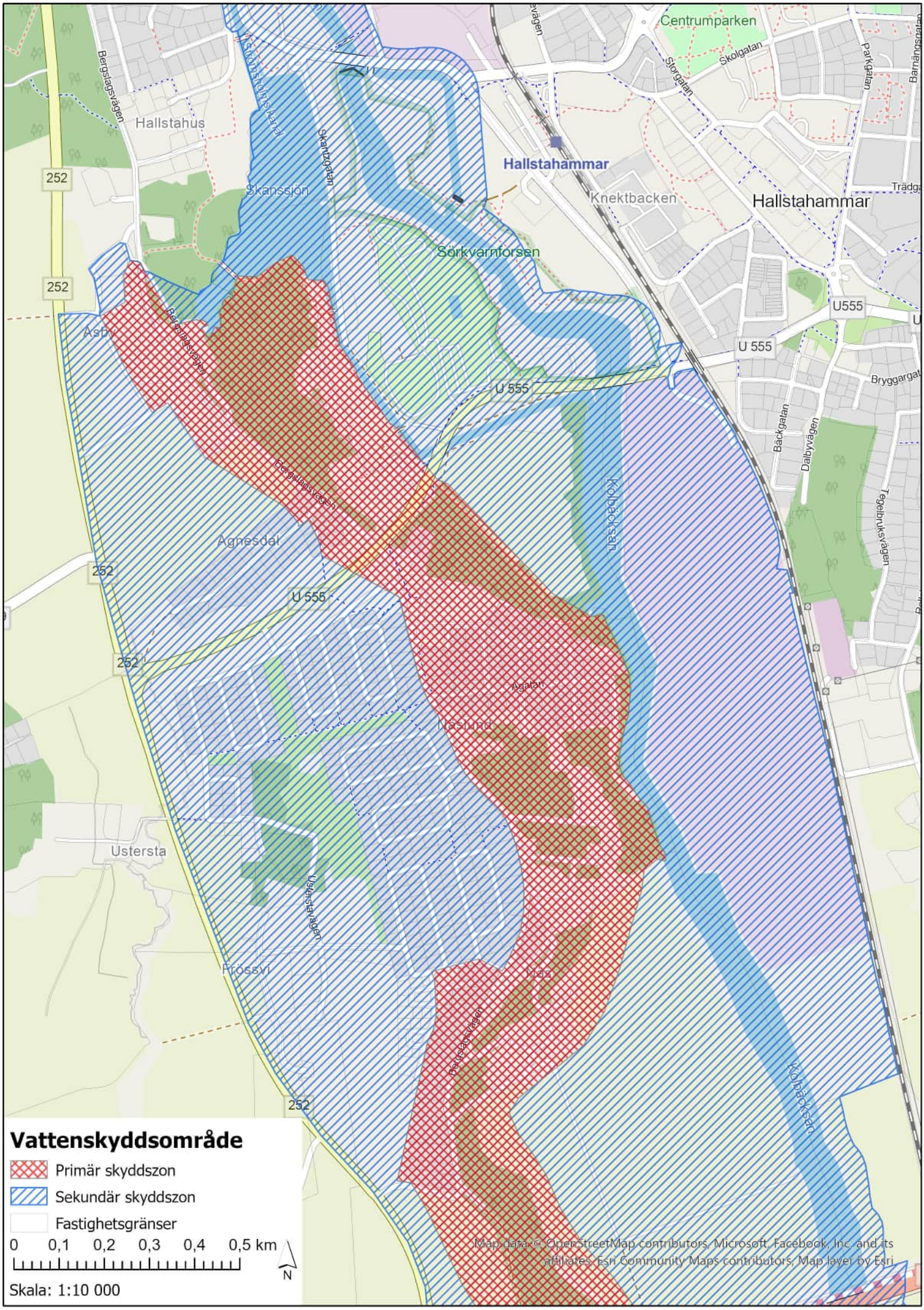
Centrumparken
Skolgatan
Storgatan
Parkgatan
Barnängsgatan
Bergslagsvägen
Hallstahus
Hallstahammarsvägen
Skantzgatan
Hallstahammar
Knektbacken
Hallstahammar
Trädgå
Skanssjön
Sörkvarnforsen
252
252
Asby
Bergslagsvägen
U555
U
U 555
U 555
Bryggargat
Bäckgatan
Dalbyvägen
Tegelbruksvägen
Kolbäcksån
Bergslagsvägen
Agnesdal
252
U 555
252
Ågatan
Ugglum
Ugglum
Ugglum

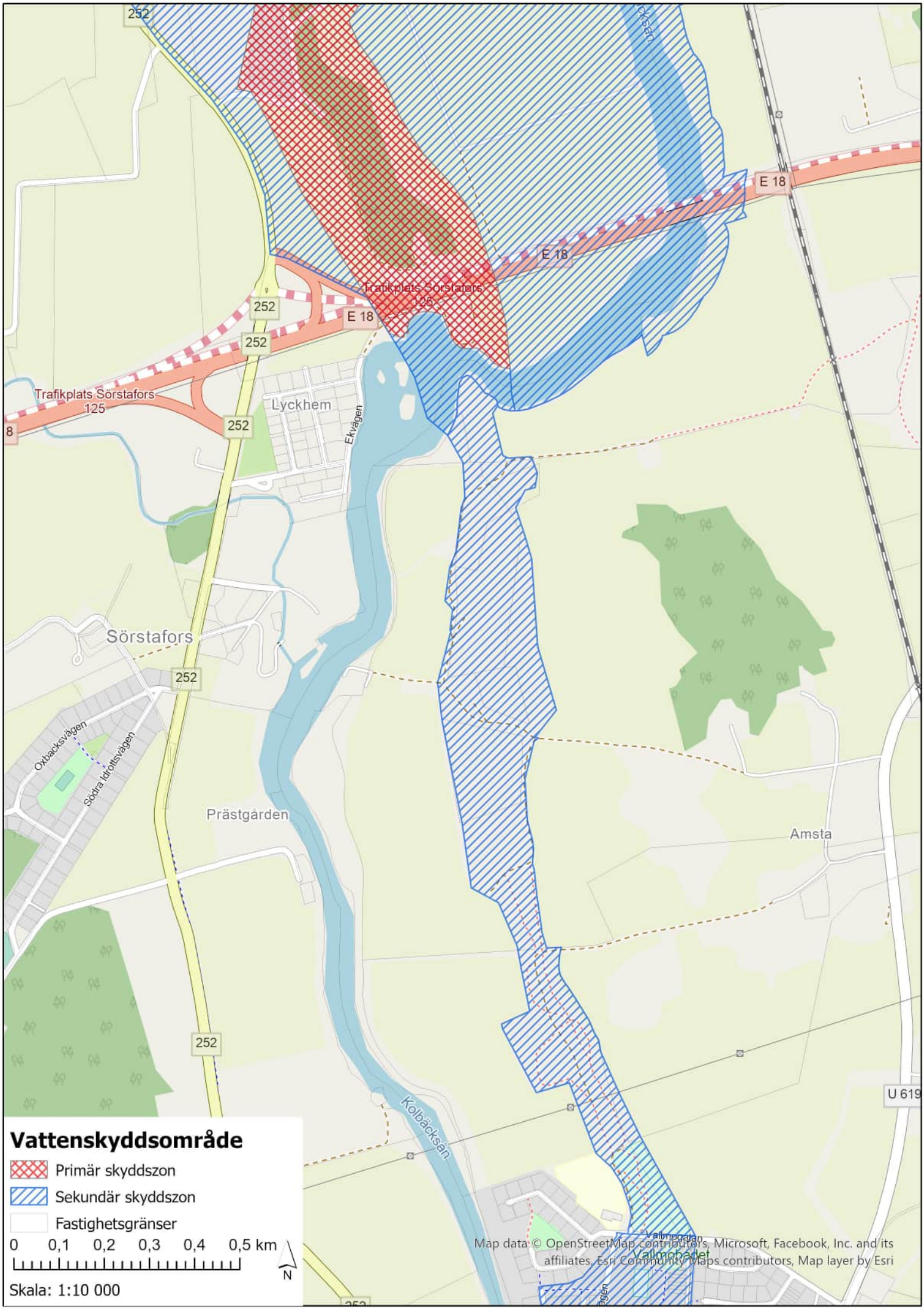
252
E 18
Trafikplats Sörstafors
125
Lyckhem
Ekvägen
Sörstafors
Oxbacksvägen
Södra Idrottsvägen
Prästgården
Amsta
U 619
Kolbäcksån
Vallmohedet
Vallmogatan
Map data © OpenStreetMap contributors, Microsoft, Facebook, Inc. and its affiliates, Esri Community Maps contributors, Map layer by Esri
Vattenskyddsområde
Primär skyddszon
Sekundär skyddszon
Fastighetsgränser
0 0,1 0,2 0,3 0,4 0,5 km
N
Skala: 1:10 000

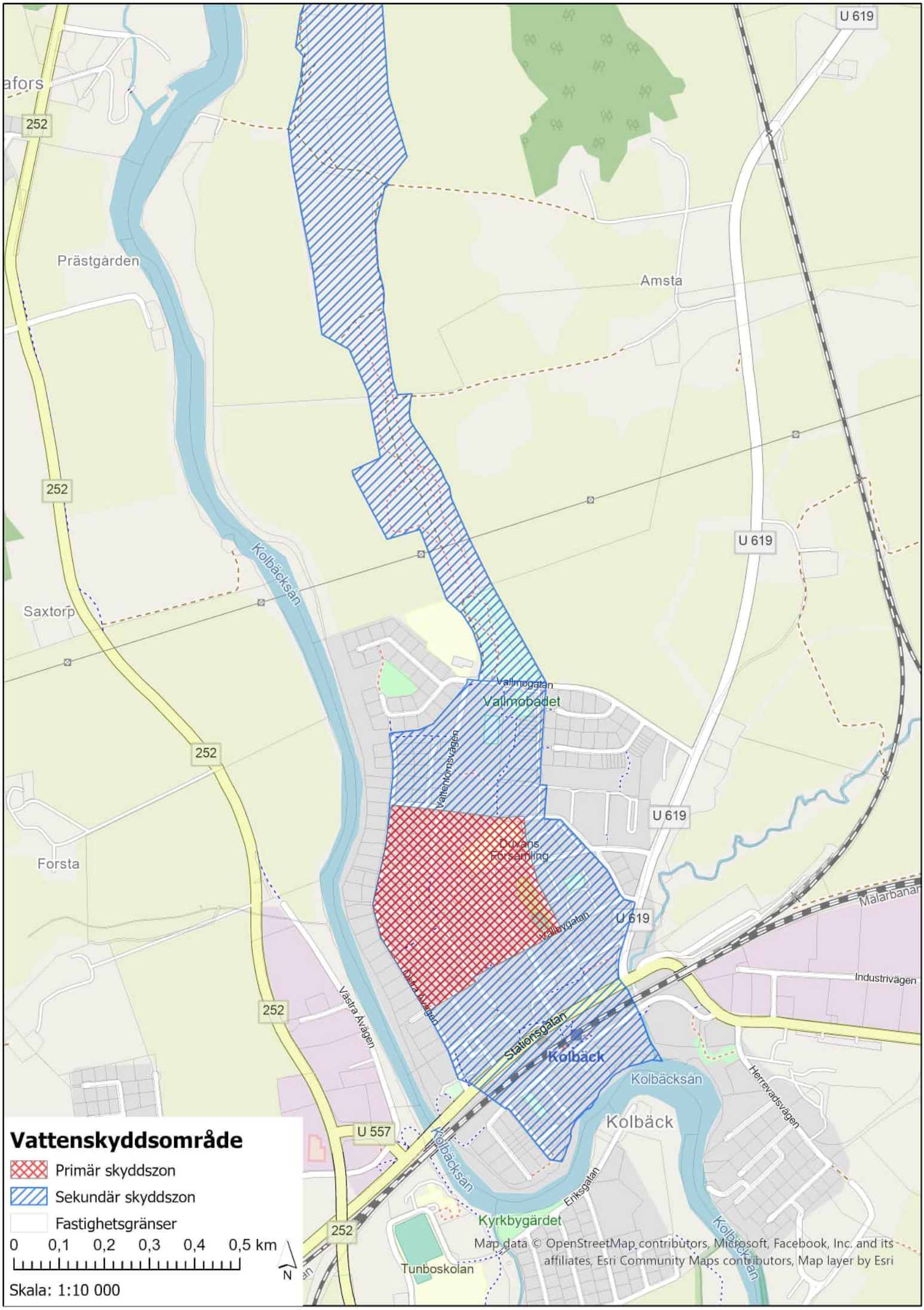
Vattenskyddsområde
Primär skyddszon
Sekundär skyddszon
Fastighetsgränser
0 0,1 0,2 0,3 0,4 0,5 km
N
Skala: 1:10 000
Map data © OpenStreetMap contributors, Microsoft, Facebook, Inc. and its affiliates, Esri Community Maps contributors, Map layer by Esri
U 619
252
U 557
Prästgården
Amsta
Saxtorp
Forsta
Kolbäcksån
Vallmogatan
Vallmobadet
Vattentornsvägen
Ouvans Församling
Hallbygatan
Malarbanan
Industrivägen
Västra Ågatan
Stationsgatan
Kolbäck
Herrevadsvägen
Eriksgatan
Kyrkbygärdet
Tunboskolan